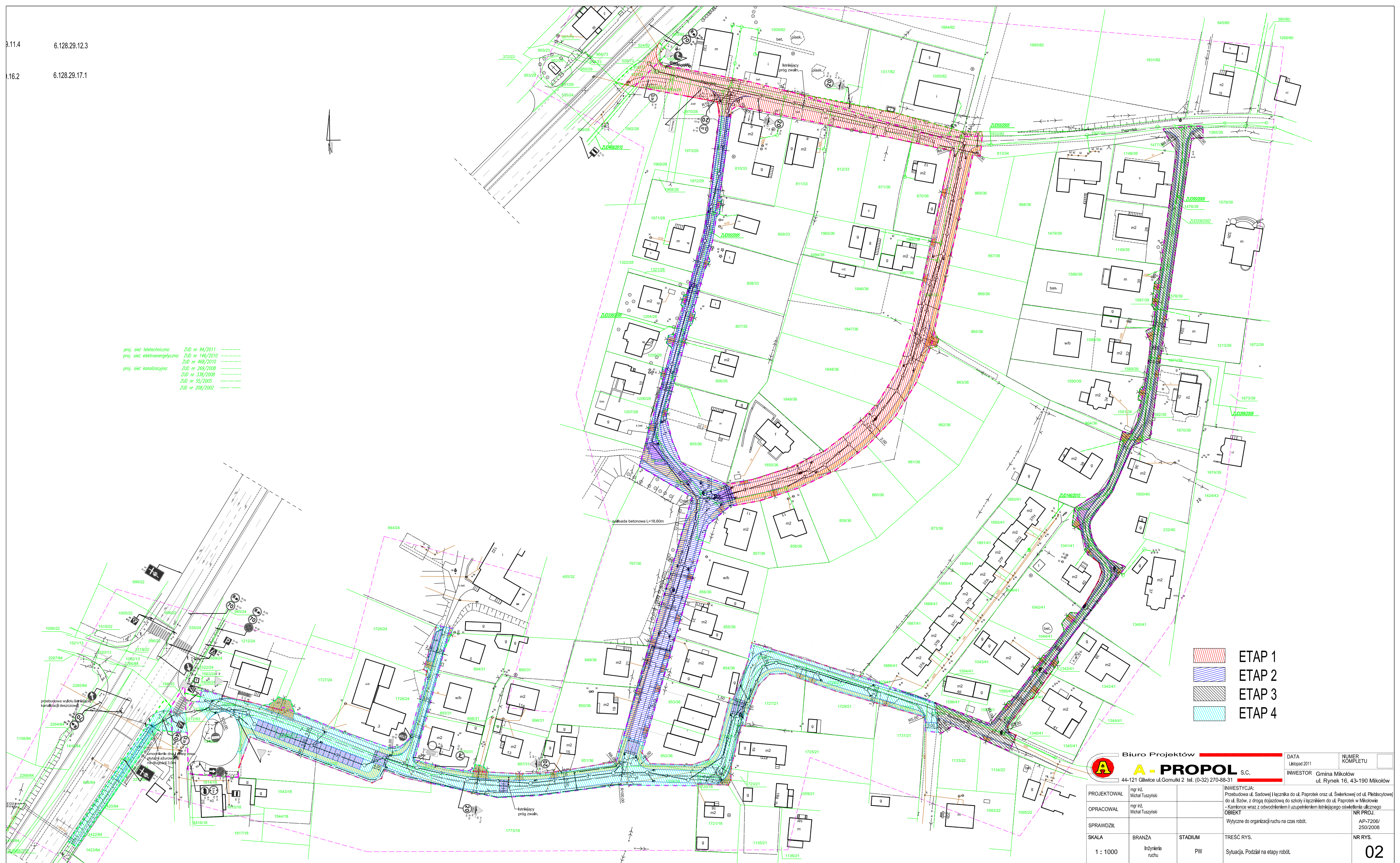

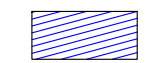




3.11.4 6.128.29.12.3
 3.16.2 6.128.29.17.1



proj. sieć teletechniczna: ZUD nr 94/2011
 proj. sieć elektroenergetyczna: ZUD nr 146/2010
 ZUD nr 488/2010
 ZUD nr 269/2008
 ZUD nr 339/2008
 proj. sieć kanalizacyjna: ZUD nr 55/2005
 ZUD nr 208/2002



 ETAP 1
 ETAP 2
 ETAP 3
 ETAP 4

		DATA Lipiec 2011		NUMER KOMPLETU		
		INWESTOR Gmina Mikołów ul. Rynek 16, 43-190 Mikołów				
PROJEKOWAŁ mgr inż. Michał Tuszyński	INWESTYCJA: Przebudowa ul. Sadowej i łącznika do ul. Paprotek oraz ul. Świerkowej od ul. Plebiscytowej do ul. Bzów, z drogą dojazdową do szkoły i łącznikiem do ul. Paprotek w Mikołowie - Kamionce wraz z odwodnieniem i uzupełnieniem istniejącego oświetlenia ulicznego		OBIEKT Wytyczne do organizacji ruchu na czas robót.		NR PROJ. AP-7206/ 250/2008	
OPRAWOWAŁ mgr inż. Michał Tuszyński	SPRAWDZIŁ	SKALA 1 : 1000	BRANŻA Inżynieria ruchu	STADIUM PW	TREŚĆ RYS. Sytuacja. Podział na etapy robót.	NR RYS. 02