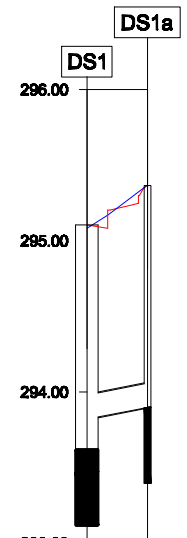
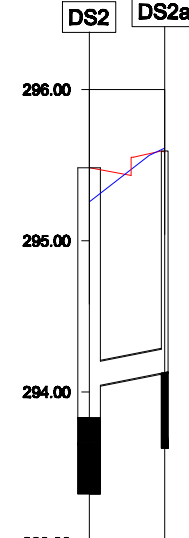


PROFIL DS1-DS1a



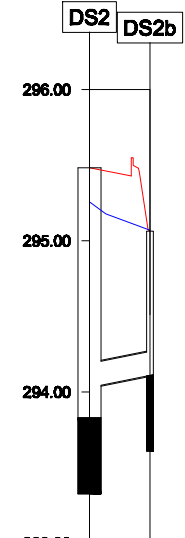
Rzędne terenu projektowanego	295.11	295.37
Rzędne terenu istniejącego	295.08	295.37
Rzędne dna kanalizacji	293.82	293.80
Wykopy	1.46	1.47
Rury i spadki	i=2.00% L=3.00m PVC Ø160	
Odległości	0.00	4.00

PROFIL DS2-DS2a



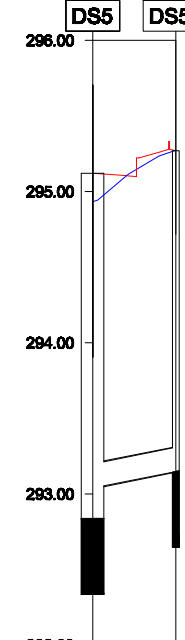
Rzędne terenu projektowanego	295.48	295.59
Rzędne terenu istniejącego	295.28	295.61
Rzędne dna kanalizacji	293.83	294.13
Wykopy	1.43	1.48
Rury i spadki	i=2.00% L=3.00m PVC Ø160	
Odległości	0.00	5.00

PROFIL DS2-DS2b



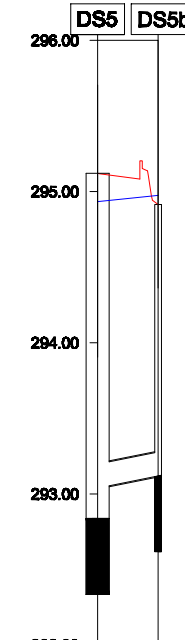
Rzędne terenu projektowanego	295.48	295.06
Rzędne terenu istniejącego	295.28	295.07
Rzędne dna kanalizacji	293.83	294.03
Wykopy	1.43	0.96
Rury i spadki	i=2.00% L=3.00m PVC Ø160	
Odległości	0.00	4.00

PROFIL DS5-DS5a



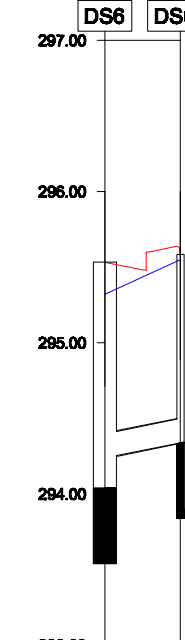
Rzędne terenu projektowanego	295.12	295.27
Rzędne terenu istniejącego	294.94	295.27
Rzędne dna kanalizacji	292.84	293.15
Wykopy	2.10	2.12
Rury i spadki	i=2.00% L=3.50m PVC Ø160	
Odległości	0.00	5.50

PROFIL DS5-DS5b



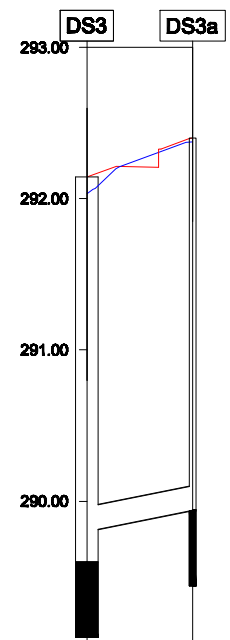
Rzędne terenu projektowanego	295.12	294.91
Rzędne terenu istniejącego	294.94	294.91
Rzędne dna kanalizacji	292.84	293.12
Wykopy	2.10	1.86
Rury i spadki	i=2.00% L=3.00m PVC Ø160	
Odległości	0.00	4.00

PROFIL DS6-DS6a



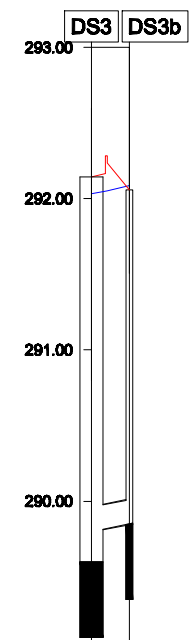
Rzędne terenu projektowanego	295.53	295.59
Rzędne terenu istniejącego	295.32	295.55
Rzędne dna kanalizacji	294.04	294.34
Wykopy	1.28	1.21
Rury i spadki	i=2.00% L=3.00m PVC Ø160	
Odległości	0.00	5.00

PROFIL DS3-DS3a



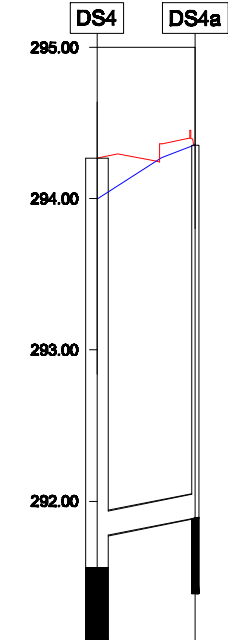
Rzędne terenu projektowanego	292.14	292.40
Rzędne terenu istniejącego	292.03	292.38
Rzędne dna kanalizacji	288.60	288.94
Wykopy	2.43	2.44
Rury i spadki	i=2.00% L=7.00m PVC Ø160	
Odległości	0.00	7.00

PROFIL DS3-DS3b



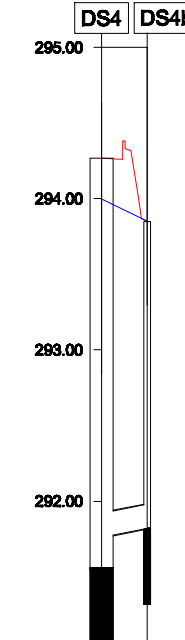
Rzędne terenu projektowanego	292.14	292.06
Rzędne terenu istniejącego	292.03	292.06
Rzędne dna kanalizacji	288.60	288.85
Wykopy	2.43	2.24
Rury i spadki	i=2.00% L=2.50m PVC Ø160	
Odległości	0.00	2.50

PROFIL DS4-DS4a



Rzędne terenu projektowanego	294.27	294.35
Rzędne terenu istniejącego	294.00	294.36
Rzędne dna kanalizacji	291.58	291.89
Wykopy	2.44	2.47
Rury i spadki	i=2.00% L=6.50m PVC Ø160	
Odległości	0.00	6.50

PROFIL DS4-DS4b



Rzędne terenu projektowanego	294.27	293.85
Rzędne terenu istniejącego	294.00	293.85
Rzędne dna kanalizacji	291.58	291.82
Wykopy	2.44	2.09
Rury i spadki	i=2.00% L=3.00m PVC Ø160	
Odległości	0.00	3.00

		DATA	NUMER
		Lистопад 2011	KOMPLETU
INWESTOR		Gmina Mikolów	
44-121 Gliwice ul.Gomułki 2 tel. (0-32) 270-88-31		ul. Rynek 16, 43-190 Mikolów	
PROJEKTOWAŁ	mgr inż. Adam Biegański mgr. bud. Nr 828/88	INWESTYCJA: Przebudowa ul. Sadowej i łącznika do ul. Paprotek oraz ul. Świerkowej od ul. Plebicytowej do ul. Bzów, z drogą dojazdową do szkoły i łącznikiem do ul. Paprotek w Mikolowie	
OPRACOWAŁ	mgr inż. Łukasz Ziętek	- Kamionca wraz z odwodnieniem i uzupełnieniem istniejącego odwodnienia ulicznego - etap 1	
SPRAWDZIŁ		OBIEKT Kanalizacja sanitarna - odcinek pomiędzy studniami 598a - 580.	
SKALA	BRANŻA	STADIUM	TREŚĆ RYS.
1 : 50/500	Konstrukcyjno -Inżynierska	PW	Profile przyłączy kanalizacji sanitarnej.
			NR PRGJ. AP-7206/ 250/2008
			NR RYS. 04