Przekrój nr 1
km 0+004.16

W=5,8 m²
N=0,0 m²
Hz=0,0 m²
Hn=0,0 m²

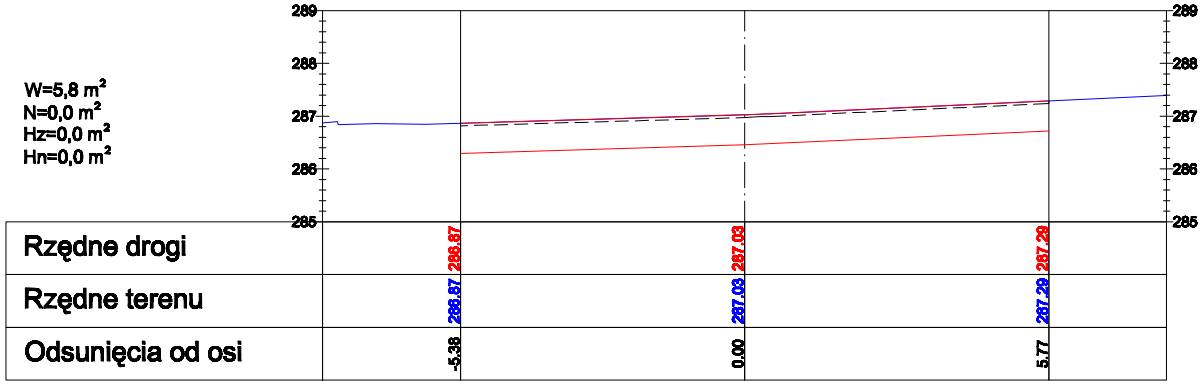
289
288
287
286
285
Rzędne drogi: 286.87 287.03 287.29
Rzędne terenu: 286.87 287.03 287.29
Odsunięcia od osi: -5.38 0.00 5.77

Przekrój nr 2
km 0+014.98

W=4,1 m²
N=0,3 m²
Hz=0,0 m²
Hn=0,1 m²

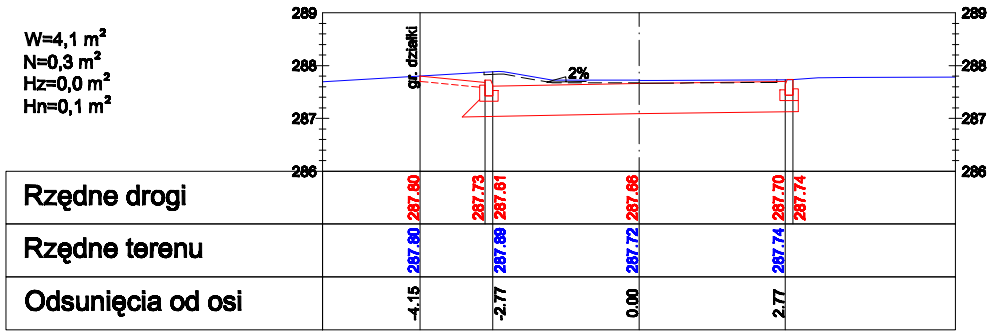
289
288
287
286
gr. działki
2%
Rzędne drogi: 287.80 287.73 287.81 287.68 287.70 287.74
Rzędne terenu: 287.80 287.89 287.72 287.74
Odsunięcia od osi: -4.15 -2.77 0.00 2.77

Przekrój nr 3
km 0+025.80

W=4,9 m²
N=0,4 m²
Hz=1,8 m²
Hn=0,5 m²

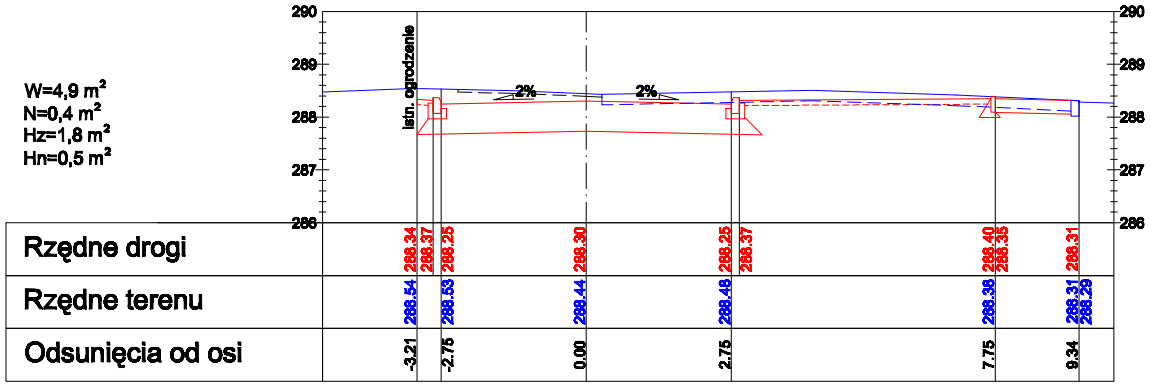
290
289
288
287
286
istn. ogrodzenie
2%
2%
Rzędne drogi: 288.34 288.37 288.25 288.30 288.25 288.37 288.40 288.35 288.31
Rzędne terenu: 288.54 288.53 288.44 288.48 288.38 288.31 288.29
Odsunięcia od osi: -3.21 -2.75 0.00 2.75 7.75 9.34

Przekrój nr 4
km 0+050.00

W=2,8 m²
N=1,1 m²
Hz=2,5 m²
Hn=0,1 m²

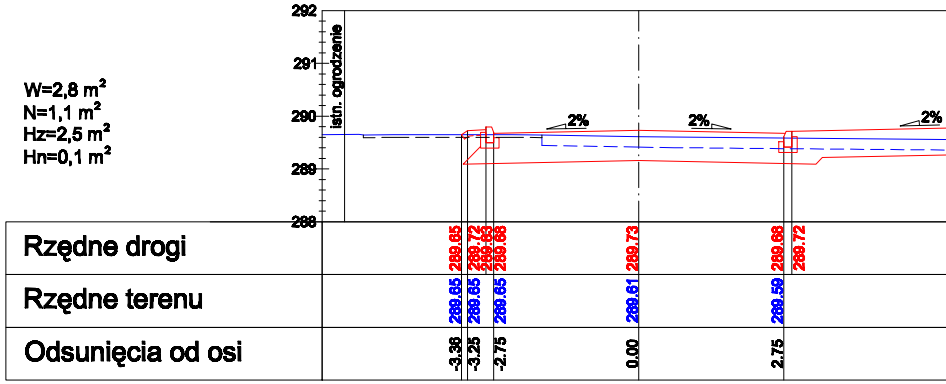
292
291
290
289
288
istn. ogrodzenie
2%
2%
2%
Rzędne drogi: 289.65 289.72 289.63 289.68 289.73 289.68 289.72
Rzędne terenu: 289.65 289.65 289.65 289.61 289.59
Odsunięcia od osi: -3.36 -3.25 -2.75 0.00 2.75

Przekrój nr 5
km 0+075.00

W=3,6 m²
N=1,6 m²
Hz=2,4 m²
Hn=0,2 m²

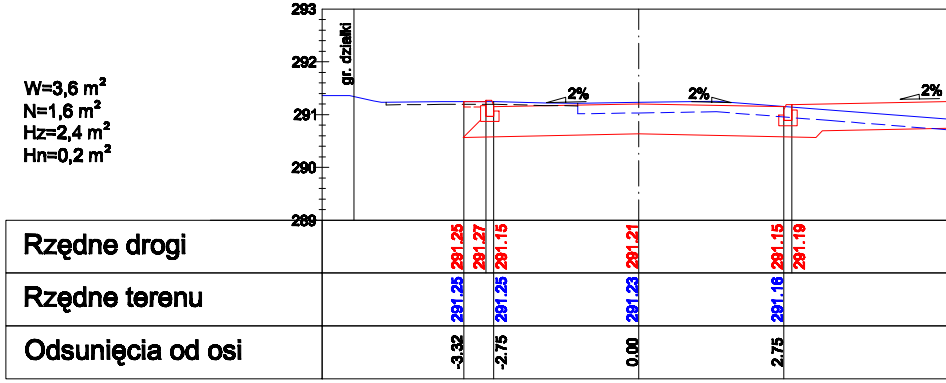
293
292
291
290
289
gr. działki
2%
2%
2%
Rzędne drogi: 291.25 291.27 291.15 291.21 291.15 291.19
Rzędne terenu: 291.25 291.25 291.23 291.16
Odsunięcia od osi: -3.32 -2.75 0.00 2.75

Przekrój nr 6
km 0+097.12

W=2,4 m²
N=0,1 m²
Hz=0,9 m²
Hn=0,1 m²

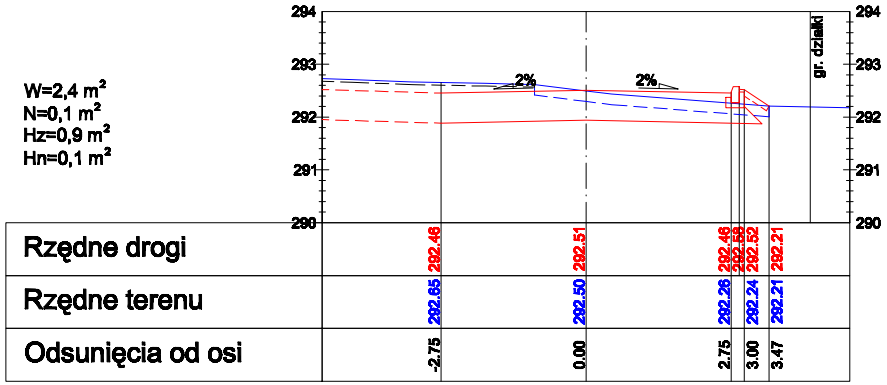
294
293
292
291
290
gr. działki
2%
2%
Rzędne drogi: 292.46 292.51 292.46 292.58 292.52 292.21
Rzędne terenu: 292.65 292.50 292.26 292.24 292.21
Odsunięcia od osi: -2.75 0.00 2.75 3.00 3.47

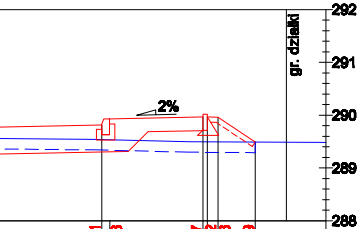
gr. działki
2%
292
291
290
289
288

289.81	289.93	289.97	290.02	289.98	289.49
289.54			289.50	289.50	289.49
7.75			9.75	9.95	10.66

Przekrój nr 7
km 0+125.00

W=3,9 m^2
N=0,2 m^2
Hz=0,8 m^2
Hn=0,1 m^2

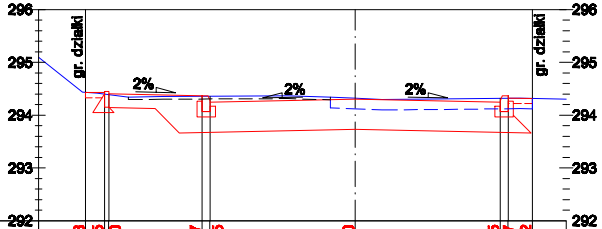
gr. działki
gr. działki
2%
2%
2%
296
295
294
293
292
296
295
294
293
292

Rzędne drogi	294.43	294.45	294.40	294.37	294.25	294.30	294.25	294.37	294.32
Rzędne terenu	294.43	294.40			294.36	294.32	294.32		294.32
Odsunięcia od osi	-5.11	-4.75			-2.75	0.00	2.75		3.38

Przekrój nr 10
km 0+199.08

W=2,4 m^2
N=0,2 m^2
Hz=0,9 m^2
Hn=0,1 m^2

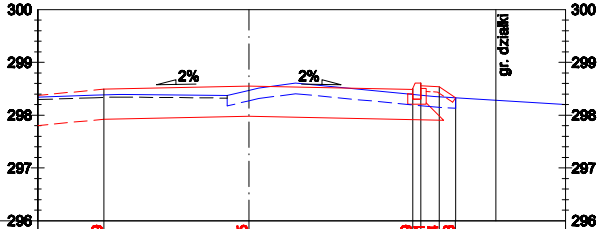
gr. działki
2%
2%
300
299
298
297
296
300
299
298
297
296

Rzędne drogi	298.49	298.55	298.49	298.61	298.54	298.33
Rzędne terenu	298.39	298.47	298.39		298.35	298.33
Odsunięcia od osi	-2.75	0.00	3.11		3.61	3.92

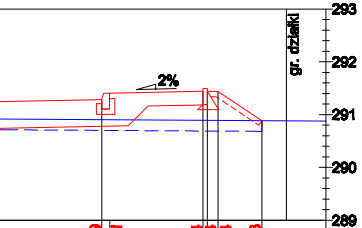
gr. działki
2%
293
292
291
290
289

291.29	291.41	291.44	291.44	291.44	290.88
290.90			290.89	290.89	290.88
7.75			9.75	9.95	10.78

Przekrój nr 8
km 0+150.00

W=4,0 m^2
N=0,4 m^2
Hz=0,7 m^2
Hn=0,1 m^2

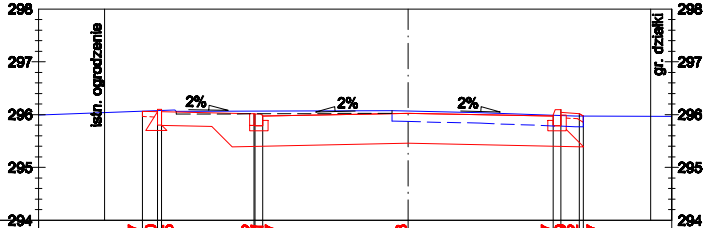
istn. ogrodzenie
gr. działki
2%
2%
2%
298
297
296
295
294
298
297
296
295
294

Rzędne drogi	296.07	296.10	296.05	296.02	296.01	295.97	296.03	295.97	296.09	296.02	295.97
Rzędne terenu	296.07	296.08		296.07		296.07	296.07	295.99		295.97	295.97
Odsunięcia od osi	-5.03	-4.75		-2.92		-2.75	0.00	2.75		3.25	3.33

Przekrój nr 11
km 0+225.00

W=2,3 m^2
N=0,8 m^2
Hz=0,8 m^2
Hn=0,1 m^2

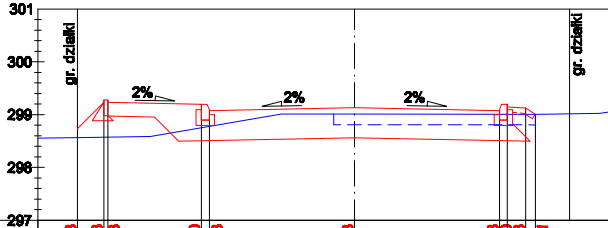
gr. działki
gr. działki
2%
2%
2%
301
300
299
298
297

Rzędne drogi	298.73	299.28	299.23	299.20	299.08	299.13	299.08	299.20	299.13	299.01
Rzędne terenu	298.56	298.57			298.78	299.01	299.01		299.01	299.01
Odsunięcia od osi	-5.25	-4.75			-2.75	0.00	2.75		3.25	3.43

Przekrój nr 9
km 0+171.16

W=3,1 m^2
N=0,3 m^2
Hz=0,8 m^2
Hn=0,1 m^2

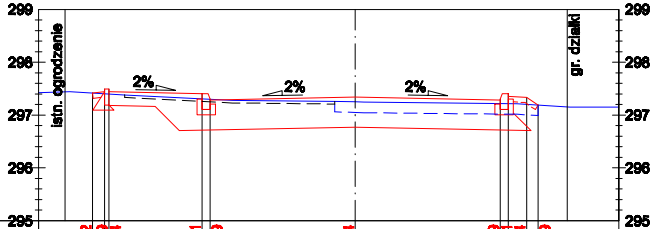
istn. ogrodzenie
gr. działki
2%
2%
2%
299
298
297
296
295
299
298
297
296
295

Rzędne drogi	297.42	297.49	297.44	297.41	297.29	297.34	297.29	297.41	297.34	297.19
Rzędne terenu	297.42	297.41			297.30	297.25	297.22		297.20	297.19
Odsunięcia od osi	-4.98	-4.75			-2.75	0.00	2.75		3.25	3.47

Przekrój nr 12
km 0+233.91

W=3,6 m^2
N=0,2 m^2
Hz=0,7 m^2
Hn=0,1 m^2

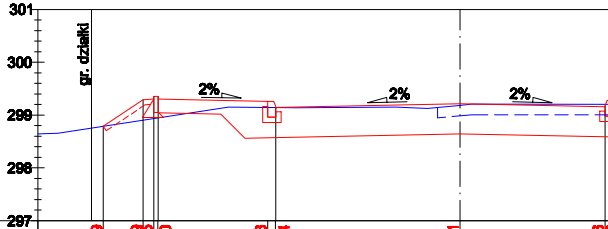
gr. działki
2%
2%
2%
301
300
299
298
297

Rzędne drogi	298.79	299.28	299.35	299.30	299.28	299.14	299.21	299.16
Rzędne terenu	298.79	298.90	298.93			299.15	299.19	299.20
Odsunięcia od osi	-6.76	-6.00	-5.80			-3.49	0.00	2.75

Przekrój nr 13
km 0+240.68

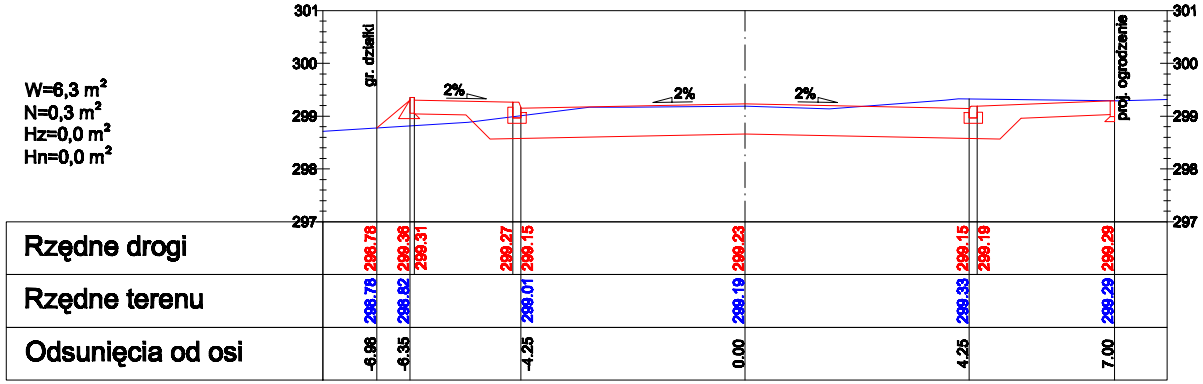
W=6,3 m²
N=0,3 m²
Hz=0,0 m²
Hn=0,0 m²
301
300
299
298
297
gr. działki
proj. ogrodzenie
2%
2%
2%
Rzędne drogi
298.78
299.36
299.31
299.27
299.15
299.23
299.15
299.19
299.29
Rzędne terenu
298.78
298.82
299.01
299.19
299.33
299.29
Odsunięcia od osi
-6.98
-6.35
-4.25
0.00
4.25
7.00

Przekrój nr 16
km 0+277.88

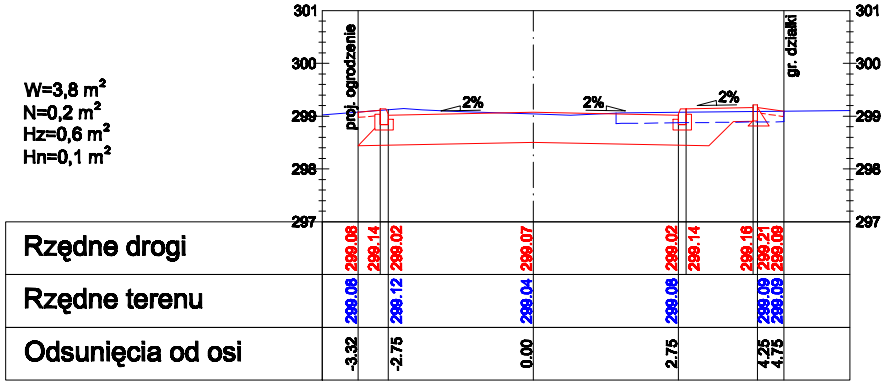
W=3,8 m²
N=0,2 m²
Hz=0,6 m²
Hn=0,1 m²
301
300
299
298
297
proj. ogrodzenie
gr. działki
2%
2%
2%
Rzędne drogi
299.08
299.14
299.02
299.07
299.02
299.14
299.16
299.21
299.09
Rzędne terenu
299.08
299.12
299.04
299.08
299.09
299.09
Odsunięcia od osi
-3.32
-2.75
0.00
2.75
4.25
4.75

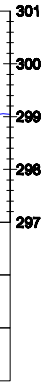
301
300
299
298
297

Przekrój nr 14
km 0+247.45

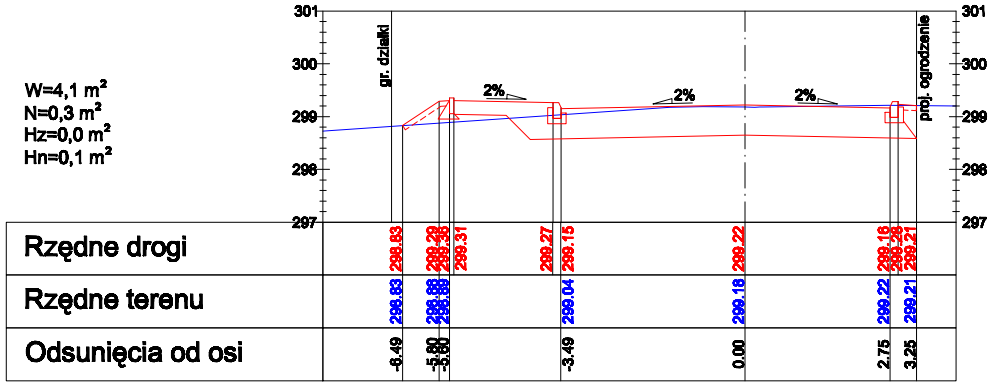
W=4,1 m²
N=0,3 m²
Hz=0,0 m²
Hn=0,1 m²
301
300
299
298
297
gr. działki
proj. ogrodzenie
2%
2%
2%
Rzędne drogi
298.83
299.29
299.36
299.31
299.27
299.15
299.22
299.16
299.28
299.21
Rzędne terenu
298.83
298.88
298.89
299.04
299.18
299.22
299.21
Odsunięcia od osi
-6.49
-5.80
-5.60
-3.49
0.00
2.75
3.25

Przekrój nr 17
km 0+287.93

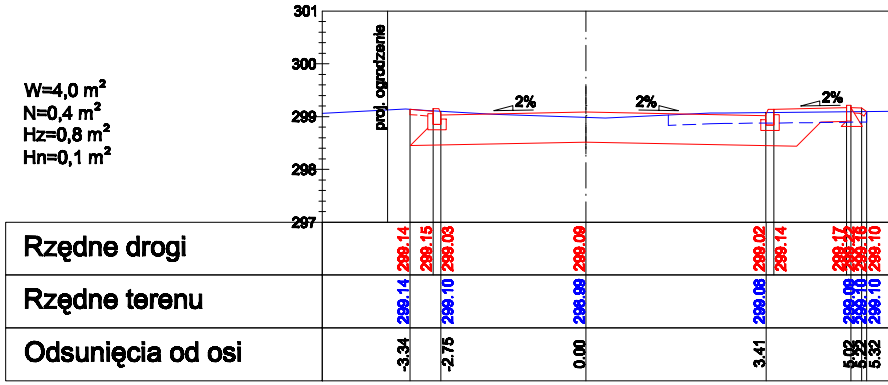
W=4,0 m²
N=0,4 m²
Hz=0,8 m²
Hn=0,1 m²
301
300
299
298
297
proj. ogrodzenie
2%
2%
2%
Rzędne drogi
299.14
299.15
299.03
299.09
299.02
299.14
299.17
299.22
299.16
299.10
Rzędne terenu
299.14
299.10
298.99
299.08
299.09
299.10
299.10
299.10
Odsunięcia od osi
-3.34
-2.75
0.00
3.41
5.02
5.22
5.25
5.32

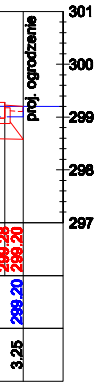
proj. ogrodzenie
301
300
299
298
297
299.26
299.20
299.20
3.25

Przekrój nr 15
km 0+269.66

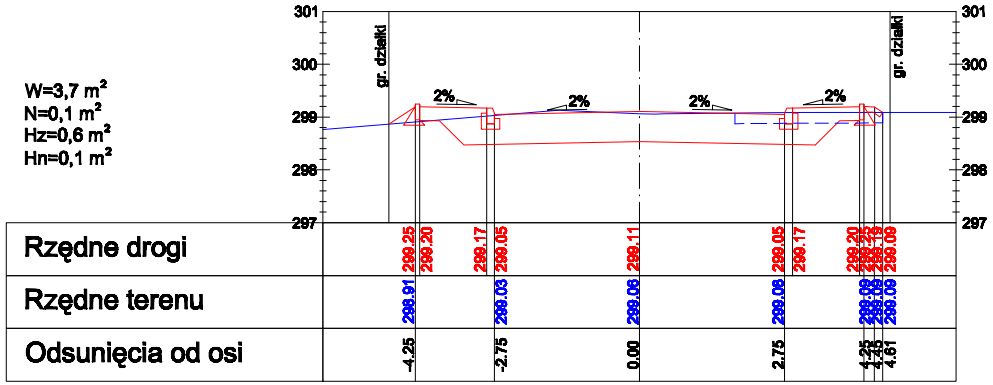
W=3,7 m²
N=0,1 m²
Hz=0,6 m²
Hn=0,1 m²
301
300
299
298
297
gr. działki
gr. działki
2%
2%
2%
2%
Rzędne drogi
299.25
299.20
299.17
299.05
299.11
299.05
299.17
299.20
299.25
299.19
299.09
Rzędne terenu
298.91
299.03
299.06
299.08
299.09
299.08
299.09
299.09
Odsunięcia od osi
-4.25
-2.75
0.00
2.75
4.25
4.45
4.61

Przekrój nr 18
km 0+295.41

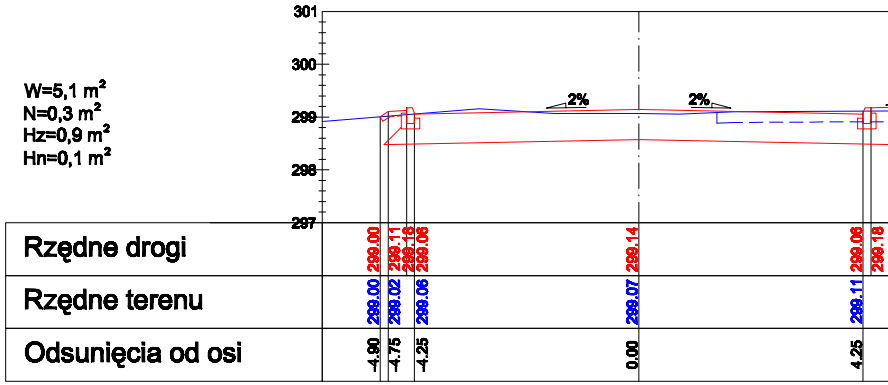
W=5,1 m²
N=0,3 m²
Hz=0,9 m²
Hn=0,1 m²
301
300
299
298
297
2%
2%
Rzędne drogi
299.00
299.11
299.16
299.06
299.14
299.06
299.18
Rzędne terenu
299.00
299.02
299.06
299.07
299.11
Odsunięcia od osi
-4.90
-4.75
-4.25
0.00
4.25

Przekrój nr 19
km 0+302.88

W=3,4 m^2
N=0,4 m^2
Hz=1,0 m^2
Hn=0,1 m^2

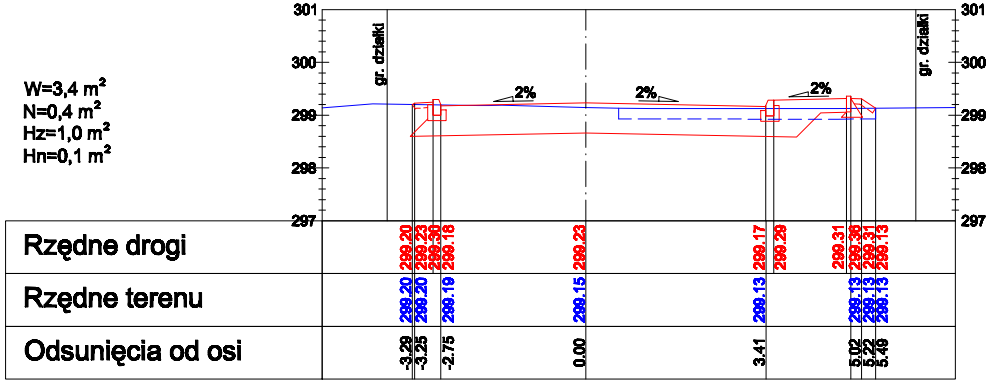
301
300
299
298
297
gr. działki
gr. działki
2%
2%
2%
Rzędne drogi
299.20 299.23 299.30 299.18 299.23 299.17 299.29 299.31 299.38 299.31 299.13
Rzędne terenu
299.20 299.20 299.19 299.15 299.13 299.13 299.13 299.13
Odsunięcia od osi
-3.29 -3.25 -2.75 0.00 3.41 5.02 5.22 5.49

Przekrój nr 22
km 0+365.21

W=3,0 m^2
N=0,1 m^2
Hz=0,9 m^2
Hn=0,1 m^2

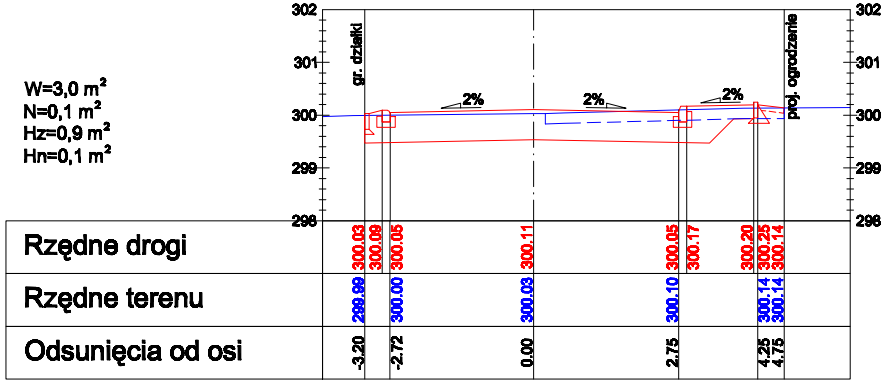
302
301
300
299
298
gr. działki
proj. ogrodzenie
2%
2%
2%
Rzędne drogi
300.03 300.09 300.05 300.11 300.05 300.17 300.20 300.25 300.14
Rzędne terenu
299.99 300.00 300.03 300.10 300.14 300.14
Odsunięcia od osi
-3.20 -2.72 0.00 2.75 4.25 4.75

W=6,5 m^2
N=0,0 m^2
Hz=0,0 m^2
Hn=0,0 m^2

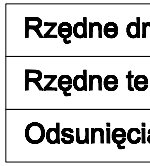
Rzędne dr
Rzędne te
Odsunięcia

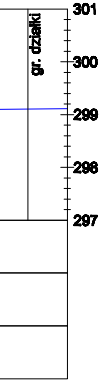
301
300
299
298
297
gr. działki

Przekrój nr 20
km 0+322.79

W=3,6 m^2
N=0,3 m^2
Hz=1,1 m^2
Hn=0,1 m^2

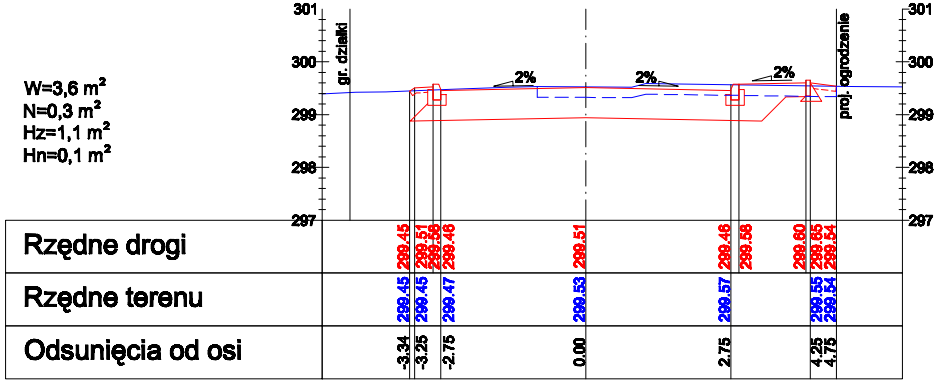
301
300
299
298
297
gr. działki
proj. ogrodzenie
2%
2%
2%
Rzędne drogi
299.45 299.51 299.58 299.48 299.51 299.46 299.58 299.60 299.65 299.54
Rzędne terenu
299.45 299.45 299.47 299.53 299.57 299.55 299.54
Odsunięcia od osi
-3.34 -3.25 -2.75 0.00 2.75 4.25 4.75

Przekrój nr 23
km 0+370.19

W=3,8 m^2
N=0,1 m^2
Hz=0,4 m^2
Hn=0,1 m^2

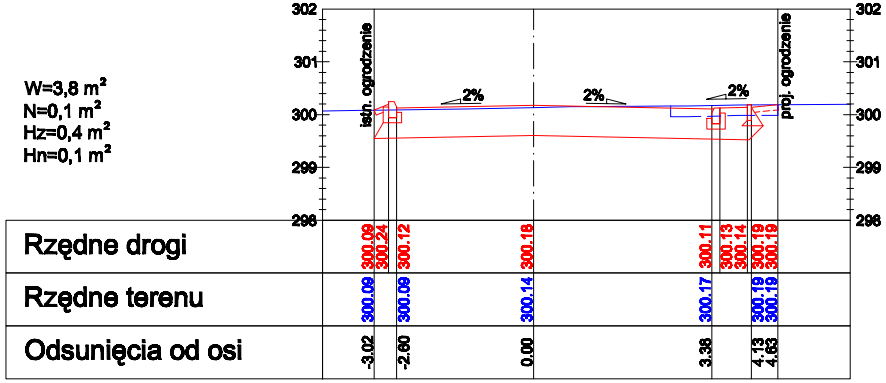
302
301
300
299
298
istn. ogrodzenie
proj. ogrodzenie
2%
2%
2%
Rzędne drogi
300.09 300.24 300.12 300.18 300.11 300.13 300.14 300.19 300.19
Rzędne terenu
300.09 300.09 300.14 300.17 300.19 300.19
Odsunięcia od osi
-3.02 -2.60 0.00 3.38 4.13 4.63

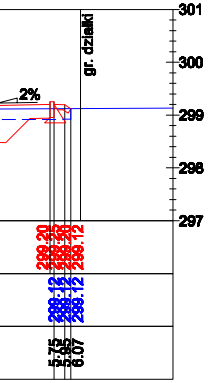
301
300
299
298
297
gr. działki
2%
299.20 299.12
299.12
5.75 6.07

Przekrój nr 21
km 0+337.48

W=3,5 m^2
N=0,3 m^2
Hz=1,1 m^2
Hn=0,1 m^2

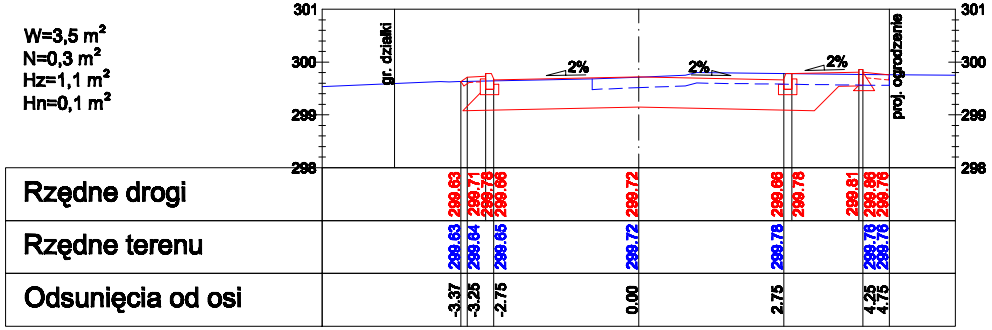
301
300
299
298
gr. działki
proj. ogrodzenie
2%
2%
2%
Rzędne drogi
299.63 299.71 299.78 299.66 299.72 299.66 299.78 299.81 299.86 299.76
Rzędne terenu
299.63 299.64 299.65 299.72 299.78 299.76 299.76
Odsunięcia od osi
-3.37 -3.25 -2.75 0.00 2.75 4.25 4.75

Przekrój nr 46
km 0+330.38

W=4,1 m^2
N=0,4 m^2
Hz=0,3 m^2
Hn=0,1 m^2

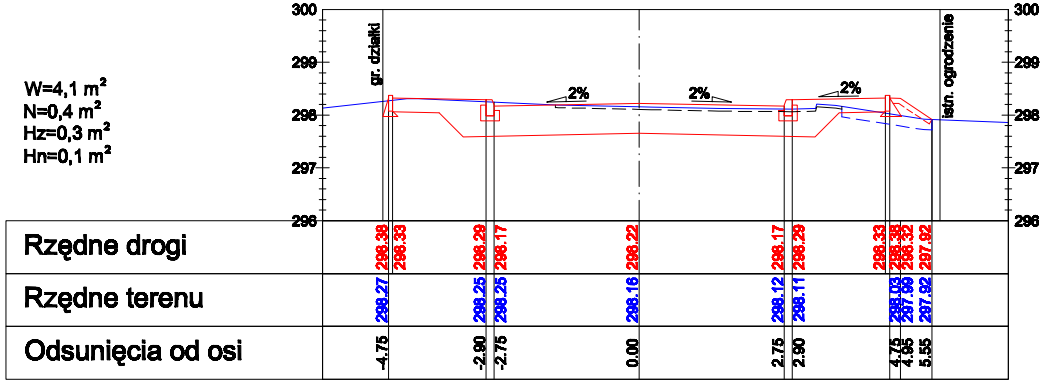
300
299
298
297
296
gr. działki
istn. ogrodzenie
2%
2%
2%
Rzędne drogi
298.38 298.33 298.29 298.17 298.22 298.17 298.29 298.33 298.38 298.32 297.92
Rzędne terenu
298.27 298.25 298.25 298.16 298.12 298.11 298.03 297.98 297.92
Odsunięcia od osi
-4.75 -2.90 -2.75 0.00 2.75 2.90 4.75 4.95 5.55

Przekrój nr 81
km 0+004.00

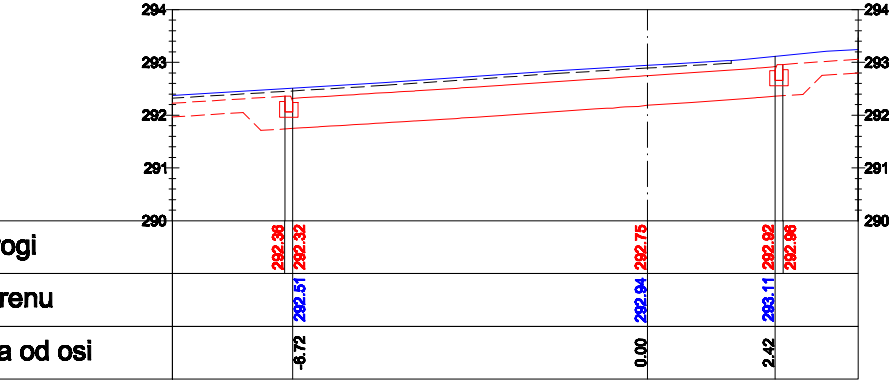
294
293
292
291
290
ogi
renu
a od osi
292.38
292.32
292.75
292.92
292.96
292.51
292.94
293.11
-6.72
0.00
2.42

Przekrój nr 84
km 0+050.00

W=2,7 m^2
N=0,0 m^2
Hz=0,0 m^2
Hn=0,1 m^2

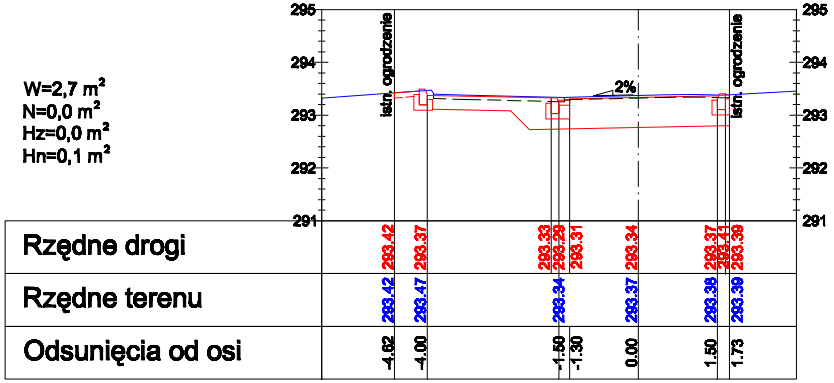
295
294
293
292
291
istn. ogrodzenie
istn. ogrodzenie
2%
Rzędne drogi
Rzędne terenu
Odsunięcia od osi
293.42
293.37
293.33
293.29
293.31
293.34
293.37
293.41
293.39
293.42
293.47
293.34
293.37
293.38
293.39
-4.62
-4.00
-1.50
-1.30
0.00
1.50
1.73

Przekrój nr 82
km 0+011.50

W=3,1 m^2
N=0,2 m^2
Hz=0,1 m^2
Hn=0,1 m^2

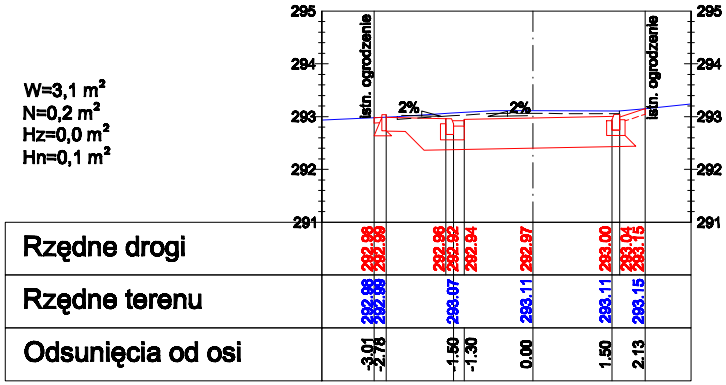
295
294
293
292
291
istn. ogrodzenie
istn. ogrodzenie
2%
2%
Rzędne drogi
Rzędne terenu
Odsunięcia od osi
292.98
292.99
292.98
292.92
292.94
292.97
293.00
293.04
293.15
292.98
292.99
293.07
293.11
293.11
293.15
-3.01
-2.78
-1.50
-1.30
0.00
1.50
2.13

Przekrój nr 85
km 0+064.50

W=2,6 m^2
N=0,2 m^2
Hz=0,0 m^2
Hn=0,1 m^2

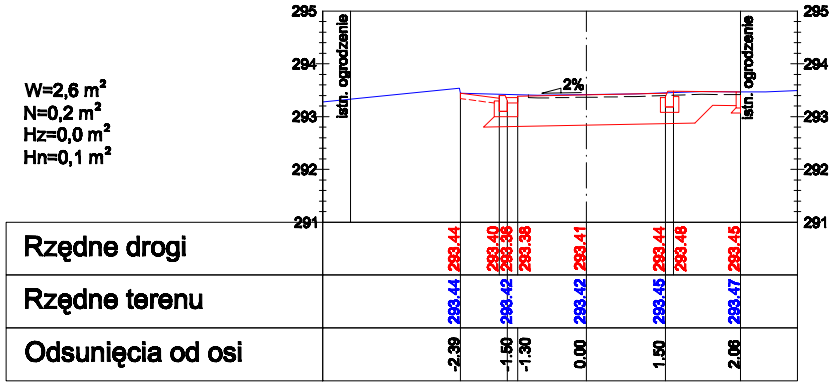
295
294
293
292
291
istn. ogrodzenie
istn. ogrodzenie
2%
Rzędne drogi
Rzędne terenu
Odsunięcia od osi
293.44
293.40
293.36
293.38
293.41
293.44
293.48
293.45
293.44
293.42
293.42
293.45
293.47
-2.39
-1.50
-1.30
0.00
1.50
2.06

Przekrój nr 83
km 0+025.00

W=1,9 m^2
N=0,1 m^2
Hz=0,0 m^2
Hn=0,0 m^2

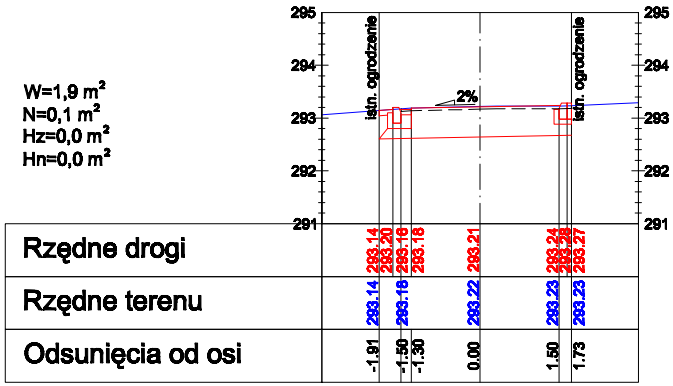
295
294
293
292
291
istn. ogrodzenie
istn. ogrodzenie
2%
Rzędne drogi
Rzędne terenu
Odsunięcia od osi
293.14
293.20
293.16
293.18
293.21
293.24
293.28
293.27
293.14
293.16
293.22
293.23
293.23
-1.91
-1.50
-1.30
0.00
1.50
1.73

Biuro Projektów
A-PROPOL S.C.
44-121 Gliwice ul.Gomułki 2 tel. (0-32) 270-88-31

DATA Listopad 2011	NUMER KOMPLETU			
INWESTOR	Gmina Mikołów ul. Rynek 16, 43-190 Mikołów			
PROJEKTOWAŁ	mgr inż. Adam Biegański upr. bud. Nr 246/92		INWESTYCJA: Przebudowa ul. Sadowej i łącznika do ul. Paprotek oraz ul. Świerkowej od ul. Plebiscytowej do ul. Bzów, z drogą dojazdową do szkoły i łącznikiem do ul. Paprotek w Mikołowie - Kamionce wraz z odwodnieniem i uzupełnieniem istniejącego oświetlenia ulicznego	
OPRACOWAŁ	mgr inż. Łukasz Ziętek		OBIEKT Część drogowa	NR PROJ. AP-7206/ 250/2008
SPRAWDZIŁ				
SKALA 1 : 100	BRANŻA Konstrukcyjno -Inżynieryjna	STADIUM PW	TREŚĆ RYS. Przekroje charakterystyczne. Odcinek A-B - ul. Świerkowa (przekroje 1-23). Odcinek C-D - odcinki ulic Bzów i Sadowej oraz łącznik między nimi (przekrój 46). Odcinek I-J - droga dojazdowa do szkoły (przekroje 81-85).	NR RYS. 08