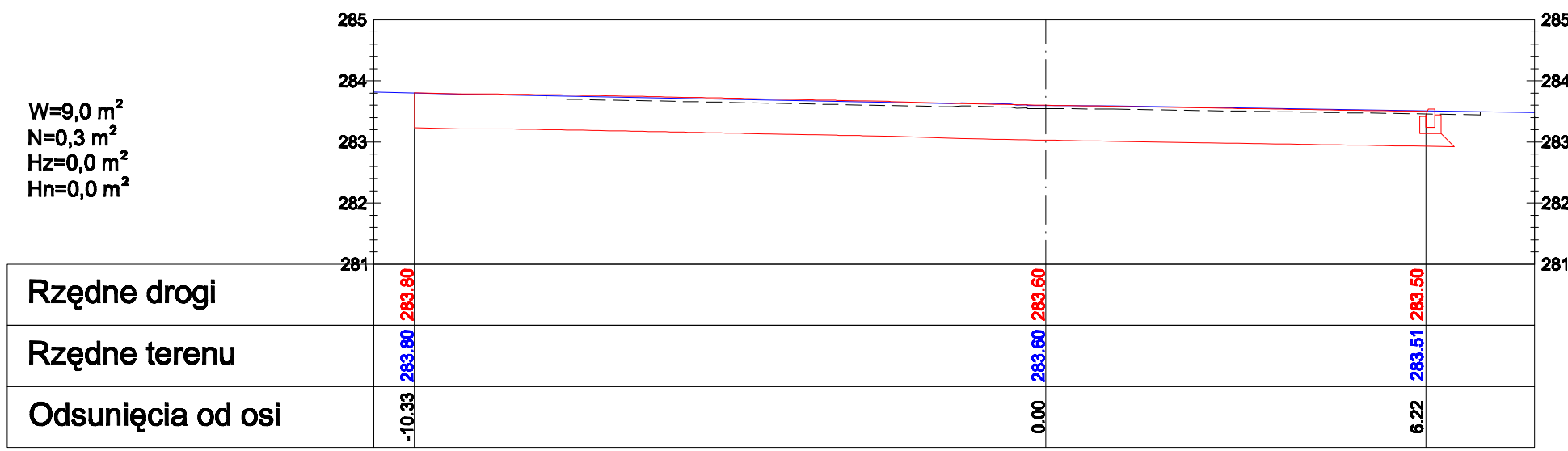
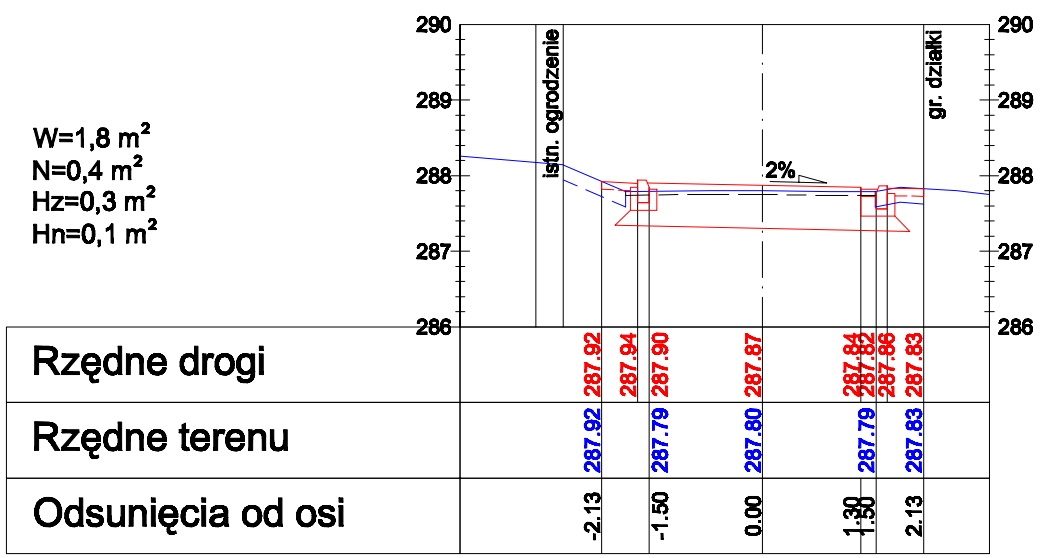


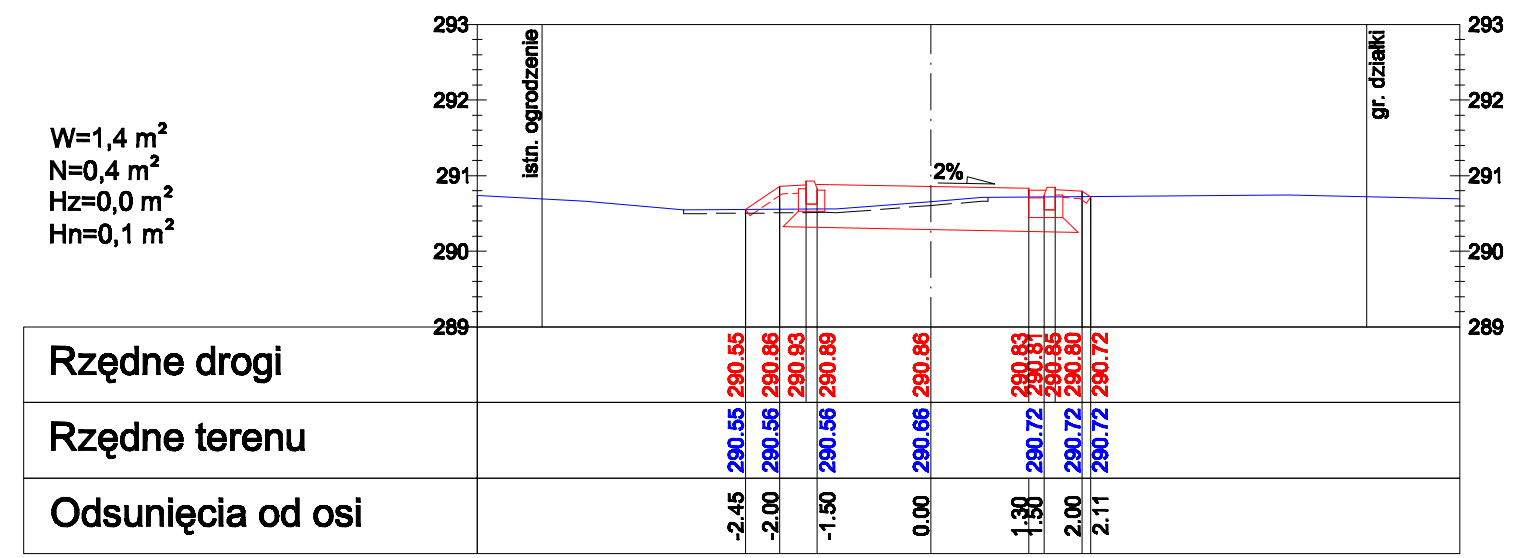
Przekrój nr 47
km 0+003.00



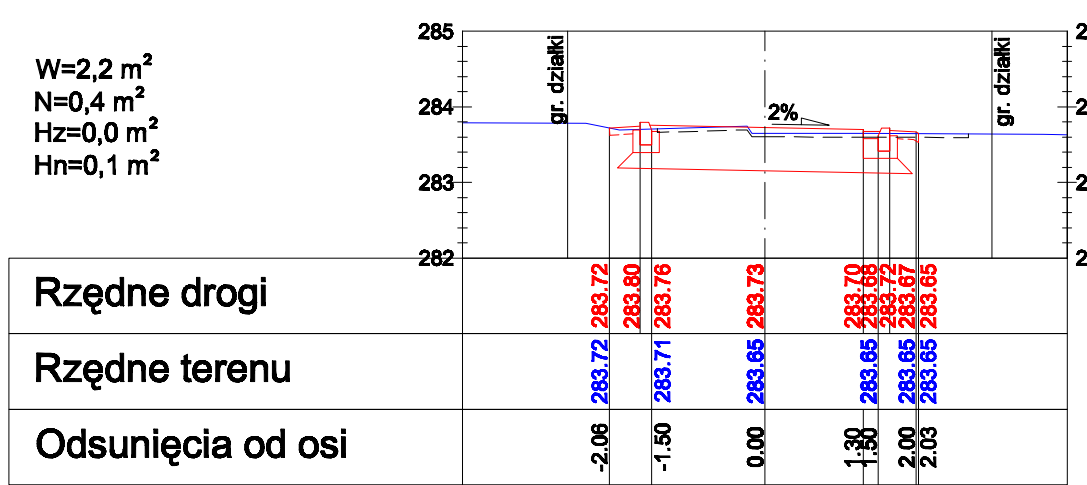
Przekrój nr 52
km 0+100.00



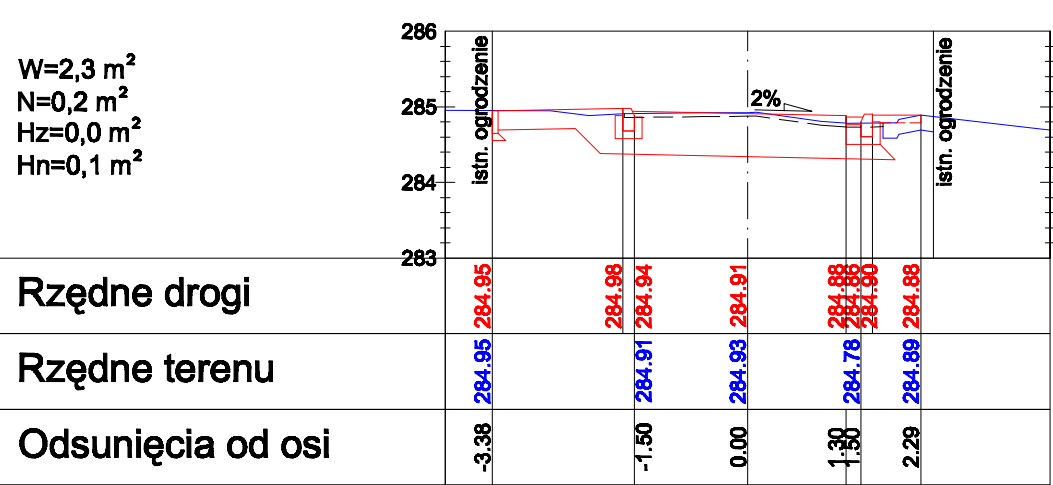
Przekrój nr 55
km 0+159.28



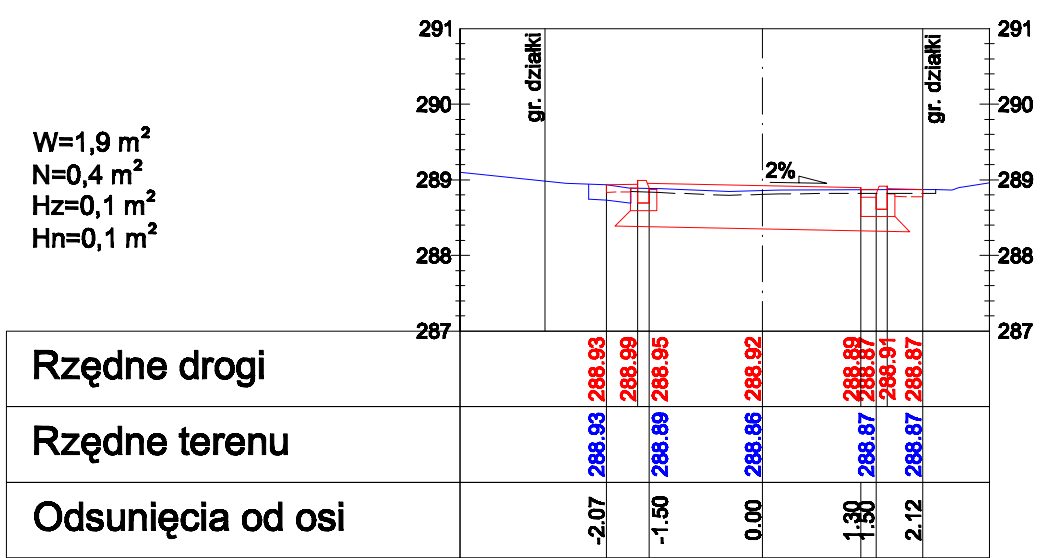
Przekrój nr 48
km 0+011.49



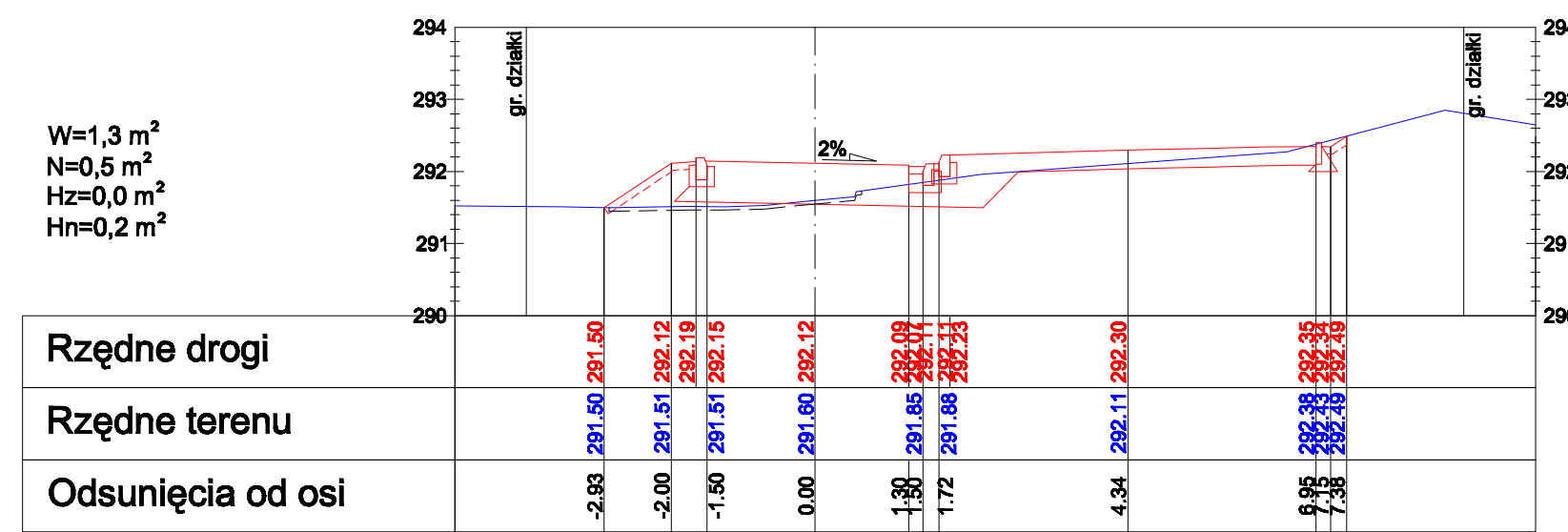
Przekrój nr 50
km 0+053.35



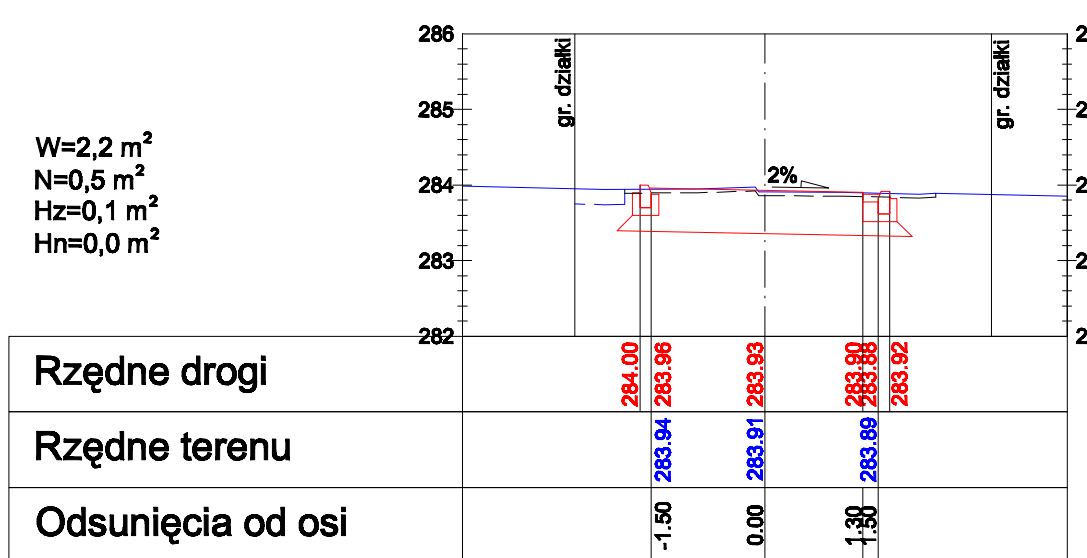
Przekrój nr 53
km 0+125.00



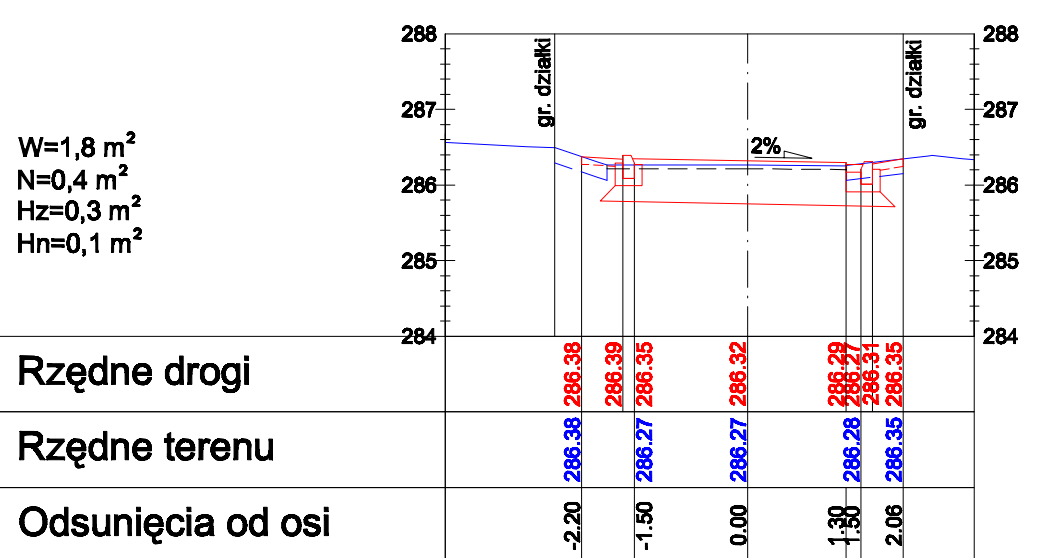
Przekrój nr 56
km 0+171.87




Przekrój nr 49
km 0+025.00



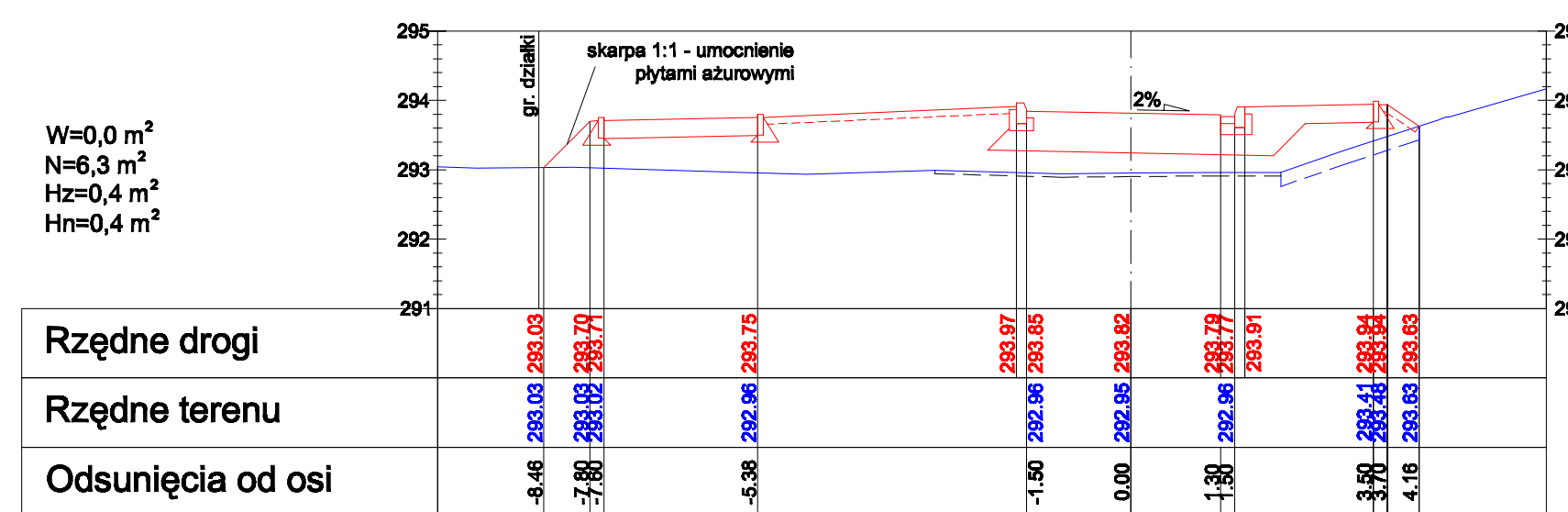
Przekrój nr 51
km 0+074.10



Przekrój nr 54
km 0+146.68



Przekrój nr 57
km 0+189.63



Biuro Projektów
A-PROPOL S.C.
44-121 Gliwice ul. Gomułki 2 tel. (0-32) 270-88-31

DATA Lистопад 2011	NUMER KOMPLETU
INWESTOR Gmina Mikołów ul. Rynek 16, 43-190 Mikołów	
PROJEKTOWAŁ mgr inż. Adam Biegański upr. bud. Nr 245/92	INWESTYCJA: Przebudowa ul. Sadowej i łącznika do ul. Paprotek oraz ul. Świerkowej od ul. Pielęczyńskiej do ul. Bzów, z drogą dojazdową do szkoły i łącznikiem do ul. Paprotek w Mikołowie - Kamionce wraz z odwodnieniem i uziębieniem istniejącego odwodnienia ulicznego
OPRACOWAŁ mgr inż. Łukasz Ziętek	OBIEKT Część drogowa
SPRAWDZIŁ	NR PROJ. AP-7206/ 260/2008
SKALA 1 : 100	BRANŻA Konstrukcyjno -Inżynierska
	STADIUM PW
	TREŚĆ RYS. Przekroje charakterystyczne. Odcinek E-F - ul. Sadowa (przekroje 47-57).
	NR RYS. 15