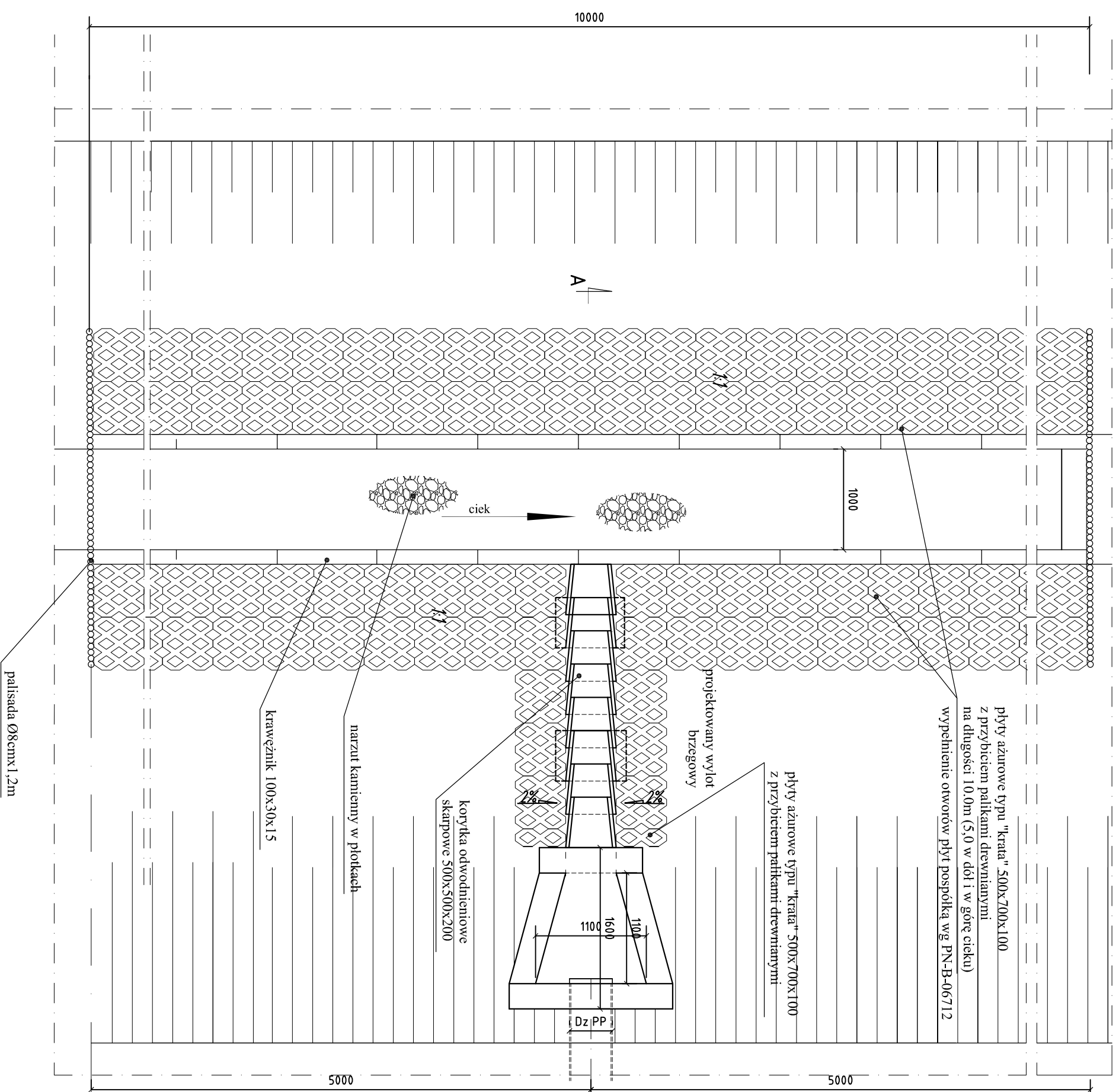


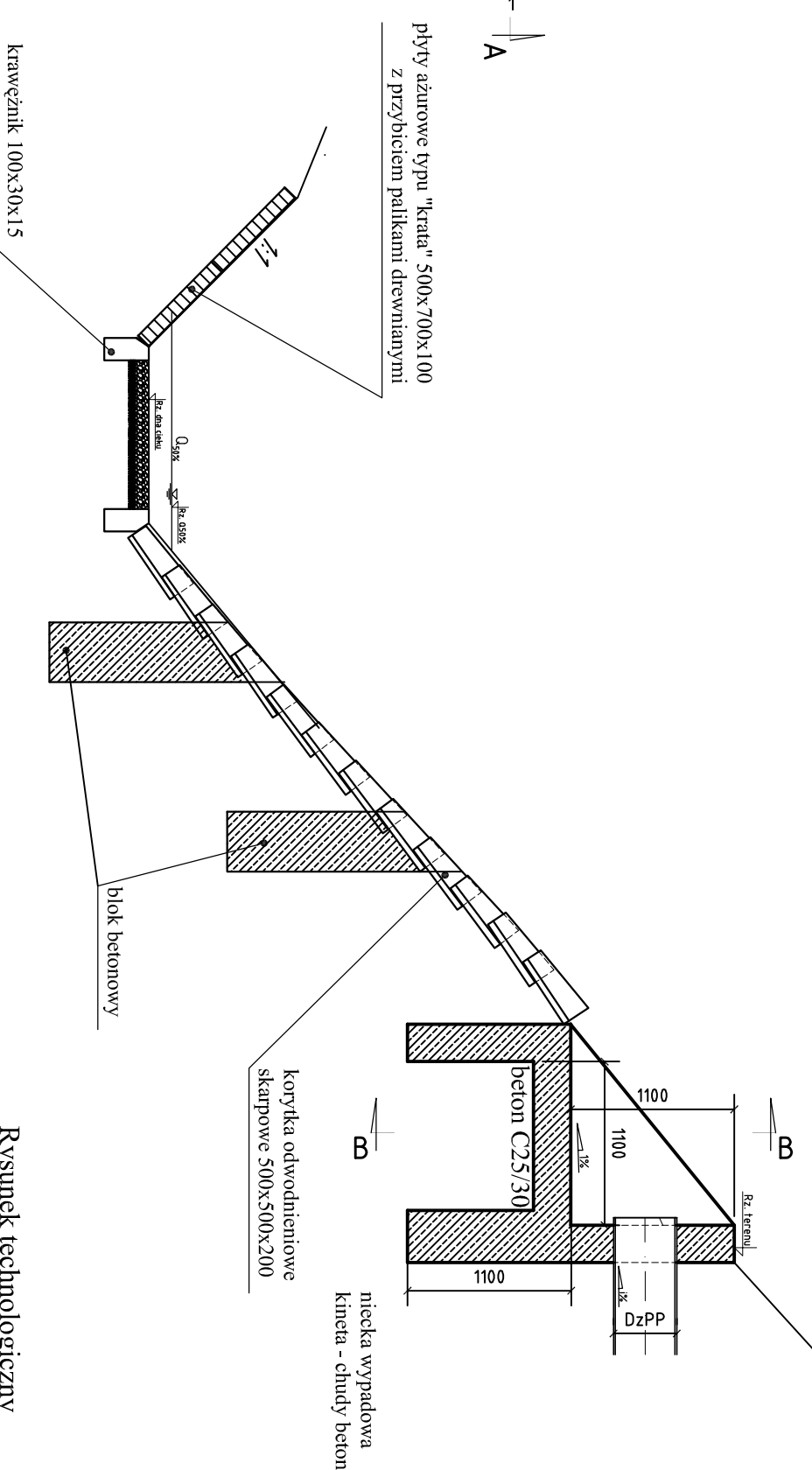
# RZUT Z GÓRY



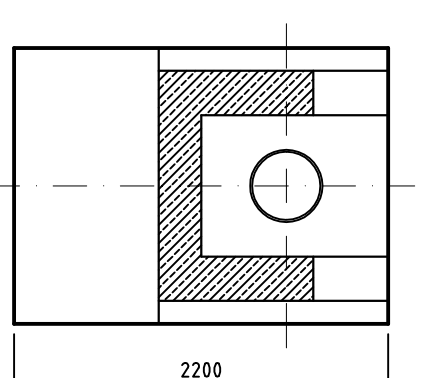
## ZESTAWIENIE WYLOTÓW DO CIEKU

Nr wylotu	Dane charakterystyczne cieku			Rura kanalizacyjna		Rzędna terenu [mnpm]
	Nazwa cieku	Kilometraż	Rzędna dna cieku [mnpm]	Rzędna wody 50% [mnpm]	Srednica d [mm]	
1						
W1	Potok "Bez nazwy" dopływ potoku Chudowskiego	1+460	269,70	269,93	Dz 250 PP	272,30
W6		0+710	259,00	259,32	Dz 315 PP	264,43
						266,50

## PRZEKRÓJ A-A



## PRZEKRÓJ B-B



## Rysunek technologiczny

Firma Inżynierska <b>ALL-PRO</b>		Inwestycja: Zapewnienie prawidłowej gospodarki wodno - ściekowej miasta Mikolajów	
Zadanie: Obszar zlewni sołectwa Białaków III (Osiedle Michalskie Doły) i Pantowy II (Osiedle Kap)		Zadanie: Obszar zlewni sołectwa Białaków III (Osiedle Michalskie Doły) i Pantowy II (Osiedle Kap)	
Projektował: mgr inż. Katarzyna Gumola nr upr. SLK/0392/PWOS/04		Obiekt: Budowa kanalizacji deszczowej w ul. Starokościelnej, Małej, Sołnej, Akafjowa, Orlowa, Kalinowa, Cypryśw, Cedowa	
Opracował: mgr inż. Iwona Wadowska mgr inż. Joanna Schiborek		Stanium: Projekt budowlano - wykonawczy	
Tytuł rysunku: Wylot kanalizacji deszczowej do cieku (W1, W6)		Data: 11.2008	
Sprawdził: mgr inż. Joanna Cios nr upr. 172/81 BB		Skala: 1:100/1000	
		Nr zlecenia: 74-P-K-08	
		Nr rysunku: 10.1	