








Marek Fiuk - METRIX
 40-832 Katowice
 ul. Witosza 28a / 10
 tel. 501 958 430
 NIP: 954-221-99-75

GEODETA UPRAWNIENIY
mgr inż. Marek Fiuk
 Upr. Geod. nr 18815

OZNACZENIA:

-  proj. kanał sanitarny
-  proj. rurociąg tłoczny
-  proj. przepompownia ścieków sanitarnych
-  proj. ogrodzenie przepompowni 243,5
-  proj. droga dojazdowa do przepompowni
-  proj. oprawa oświetleniowa
-  zieleni izolacyjna – drzewka zimozielone w rozstawie 0,5 m

PRZEPOMPOWNIĄ ŚCIEKÓW P3

Ø 2,0m

kostka betonowa

Panel sterowniczy
tłoczni

Proj. słup oświetleniowy
S-30 ø60 prod. Elektromontaż
oprawa ZSD1-70W Elgo
YKY 3x2,5

Szafka SZR

fundament (0,6x0,3m)
fundament (1,3x0,9m)
pod agregat prądowórzy

Agregat prądowórzy

projektowane ogrodzenie

Złącze pomiarowe 164/108

ZP1a+FT-1

Złącze kablowe dostawy energii

W100

nawierzchnia bitumiczna

wg odrębnego opracowania

Firma Inżynierska ALL-PRO	Investycja: Zapewnienie prawidłowej gospodarki wodno - ściekowej miasta Mikołów
Projektował: mgr inż. Marcelli Ryliko nr upr. 84/G/85	Zadanie: Obszar zlewni sołectwa Bujaków III (Osiedle Michałskie Doły) i Paniowy II (Osiedle Kąty)
Opracował: mgr inż. Marcelli Ryliko	Obiekt: Budowa kanalizacji sanitarnej wraz z przyłączami do budynków, tłoczni ścieków, wraz z przewodami tłocznyymi
	Stadium: Projekt budowlano - wykonawczy
	Tytuł rysunku: Projekt zagospodarowania terenu - przyłącze energetyczne Przepompownia P3 przy ul. Kąty - sekcja mapy 531.233.022
Data: 11.2008	Nr zlecenia: 74-P-K-08
	Nr rysunku: 2.8