Wylot W1 - Potok „bez nazwy" – dopływ potoku Chudowskiego

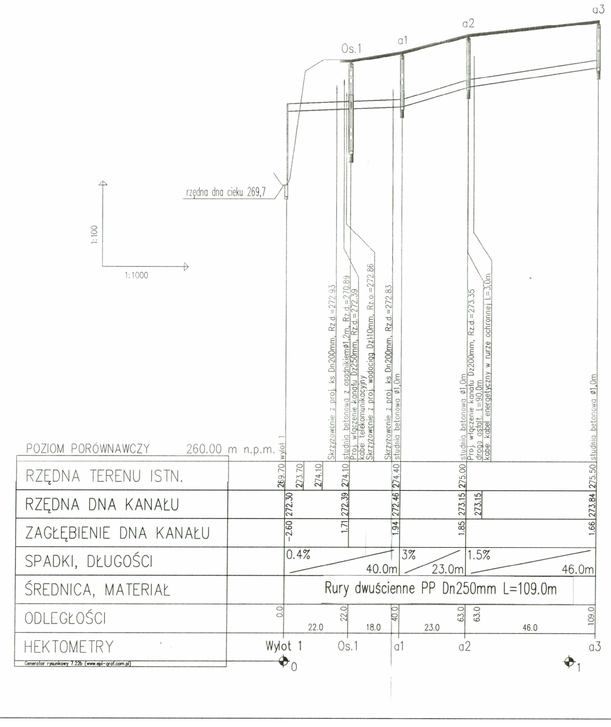

Wylot W2 - Potok „bez nazwy" – dopływ potoku Chudowskiego

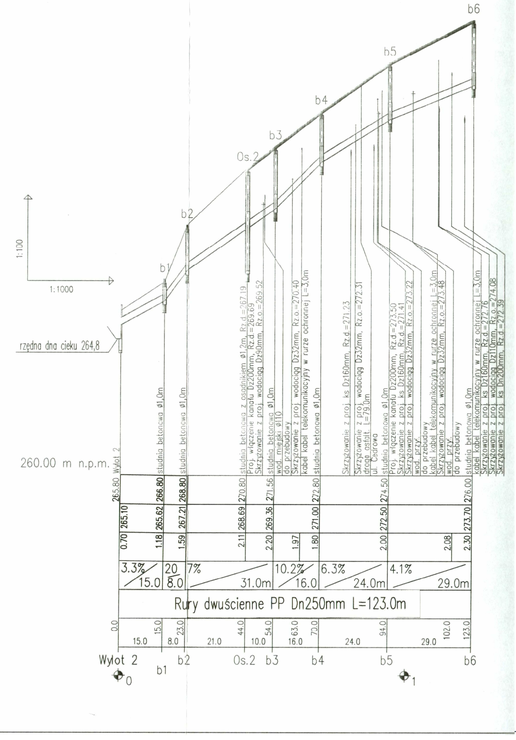

Wylot W3 - Potok „bez nazwy" – dopływ potoku Chudowskiego

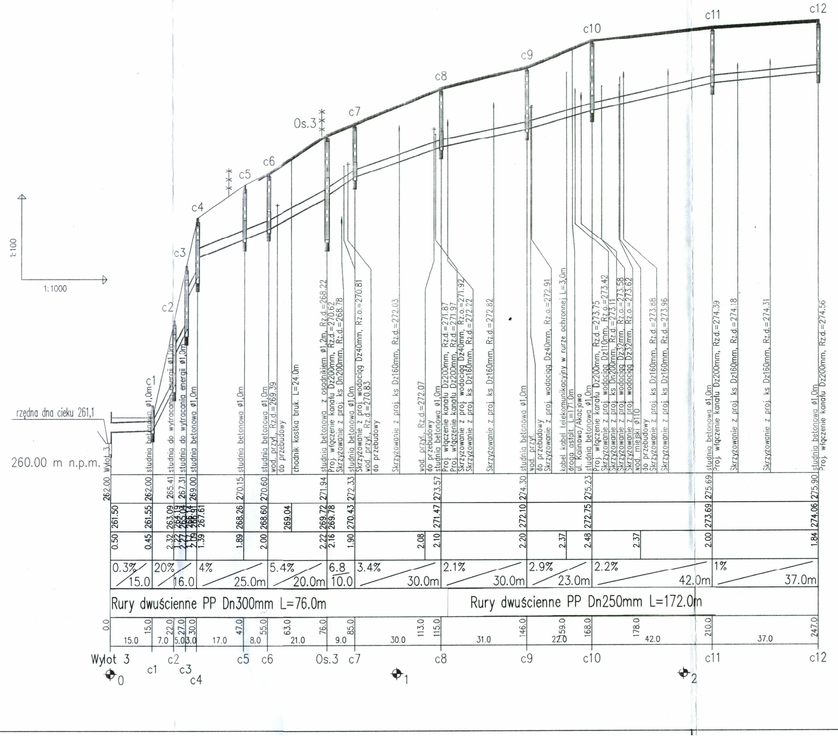

Firma Inżynierska **ALL-PRO**

Zapewnienie prawidłowej gospodarki wodno - ściekowej miasta Mikołów

Projektował:
mgr inż. Katarzyna Gumola
nr upr. SLK/0392/PWOS/04

Opracował:
mgr inż. Iwona Wadowska
mgr inż. Joanna Sethofer

Sprawdził:
mgr inż. Joanna Cios
nr upr. 172/8/PHR

Obiekt:
Obszar zlewni sołectwa Bujaków III (Osiedle Michalskie Doły) i Paniowy II (Osiedle Kąty)

Stadium:
Operat wodnoprawny

Tytuł rysunku: Profil podłużny kanalizacji deszczowej kanał a, b, c (wylot W1, W2, W3)

Data:	Skala:	Nr zlecenia:	Nr rysunku:
10.2008	1:100/1000	74-P-K-08	3.1