





<p>Firma Inżynierska</p> 		
<p>Projektował: mgr inż. Katarzyna Gumola nr upr. SLK/0392/PWOS/04</p>	<p>Obiekt: Obszar zlewni sołectwa Bujaków III (Osiedle Michałskie Doły) i Pamiowy II (Osiedle Kąty)</p>	<p>Investycja: Zapewnienie prawidłowej gospodarki wodno - ściekowej miasta Mikołów</p>
<p>Opracował: mgr inż. Iwona Wadowska mgr inż. Joanna Ścibiorek</p>	<p>Stadium: Operat wodnoinżynierski</p>	<p>Legenda:  - obszar zlewni ciek do miejsca wylotu  W1 - miejsce wylotu kanalizacji  P1 - miejsce przekroczenia ciek kanalizacją</p>
<p>Sprawdził: mgr inż. Joanna Cios nr upr. 172/81 BB</p>	<p>Tytuł rysunku: Orientacja - cz.1</p>	<p>Data: 10.2008</p>
<p>Skala: 1:10 000</p>	<p>Nr zlecenia: 74-P-K-08</p>	<p>Nr rysunku: 1.1</p>