

OŚWIADCZENIE

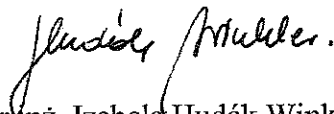
PROJEKTANTA I SPRAWDZAJĄCEGO

Oświadczam, że projekt budowlano-wykonawczy opracowany na zlecenie Zakładu Inżynierii Miejskiej Sp. z o.o. w Mikołowie pn.:

„Rozbudowa kanalizacji sanitarnej w dzielnicy Kamionka”

sporządzony został zgodnie z obowiązującymi przepisami oraz zasadami wiedzy technicznej.

Główny Projektant:



mgr inż. Izabela Hudák Winkler

Nr uprawnień: SLK/0840/POOS/05
SLK/1483/OWOS/06

mgr inż. Izabela Hudák Winkler

Uprawnienia budowlane do projektowania
i kierowania robotami budowlanymi
bez ograniczeń w specjalności instalacyjnej
w zakresie sieci, instalacji i urządzeń
ciepłych, wentylacyjnych, gazowych,
wodociągowych i kanalizacyjnych
SLK/0840/POOS/05 i SLK/1483/OWOS/06

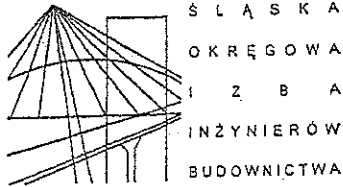
Sprawdzający



mgr inż. Sebastian Gajek

Nr uprawnień: AG.II-4/ZO/7131-2/238/02

mgr inż. Sebastian GAJEK
Upr. bud. do projektowania i kierowania
robotami bud. bez ograniczeń w spec.:
instalacyjnej w zakresie sieci, instalacji
i urządzeń wod.-kan., ciep., went. i gaz.
upr. bud. nr ewid.: 238/02



SLK/OKK/7131/0840/05

Za zgodność z oryginałem:

mgr inż. **St. astian GAJEK**
upr. bud. do projektowania i kierowania
robotami bud. bez ograniczeń w spec.
instalacyjnej w zakresie sieci, instalacji
urządzeń wod., kan., ciep., went. i gaz.
upr. bud. nr ewid.: 228/02

Katowice, dnia 16 czerwca 2005 r.

DECYZJA

Na podstawie art. 24 ust. 1 pkt 2 ustawy z dnia 15 grudnia 2000 r. o samorządach zawodowych architektów, inżynierów budownictwa oraz urbanistów (Dz.U. z 2001 r. Nr 5, poz. 42 z późn. zm.), art. 13 ust. 1 pkt 1, art. 14 ust. 1 pkt 4 ustawy z dnia 7 lipca 1994 r. Prawo budowlane (Dz.U. z 2000 r. Nr 106, poz. 1126 z późn. zm.) oraz § 9 ust. 1 rozporządzenia Ministra Gospodarki Przestrzennej i Budownictwa z dnia 30 grudnia 1994 r. w sprawie samodzielnych funkcji technicznych w budownictwie (Dz.U. z 1995 r. Nr 8, poz. 38, z późn. zm.) w związku z art. 104 Kodeksu postępowania administracyjnego (Dz.U. z 2000 r. Nr 98, poz. 1071 z późn. zm.)

**Okręgowa Komisja Kwalifikacyjna Śl.OiIB
n a d a j e**

Panu(i) Izabeli Winkler
Mgr inż. inżynierii i ochrony środowiska
ur. dnia 09 lutego 1974 w Gliwicach

UPRAWNIENIA BUDOWLANE
numer ewidencyjny SLK/0840/POOS/05

**do projektowania bez ograniczeń
w specjalności instalacyjnej w zakresie sieci, instalacji i urządzeń ciepłych,
wentylacyjnych, gazowych, wodociągowych i kanalizacyjnych**

UZASADNIENIE

Okręgowa Komisja Kwalifikacyjna Śląskiej Okręgowej Izby Inżynierów Budownictwa w Katowicach na podstawie protokołów z postępowania kwalifikacyjnego oraz z przeprowadzonego egzaminu, decyzją nr **SLK/0840/POOS/05** z dnia 16 czerwca 2005 r. stwierdziła, że Pan(i) **Izabela Winkler** posiada wymagane prawem: wykształcenie i praktykę zawodową oraz uzyskał(a) pozytywny wynik egzaminu - konieczne do uzyskania uprawnień budowlanych do projektowania bez ograniczeń w specjalności instalacyjnej w zakresie sieci, instalacji i urządzeń ciepłych, wentylacyjnych, gazowych, wodociągowych i kanalizacyjnych.

Szczegółowy zakres uprawnień jest określony na odwrocie niniejszej decyzji.

Pouczenie

1. Zgodnie z art. 12 ust. 7 w/w ustawy Prawo budowlane – podstawę do wykonywania samodzielnych funkcji technicznych w budownictwie stanowi wpis do centralnego rejestru Głównego Inspektora Nadzoru Budowlanego oraz wpis na listę członków właściwej izby samorządu zawodowego.
2. Od niniejszej decyzji służy odwołanie do Krajowej Komisji Kwalifikacyjnej Polskiej Izby Inżynierów Budownictwa w Warszawie, za pośrednictwem Okręgowej Komisji Kwalifikacyjnej Śl.OiIB w Katowicach w terminie 14 dni od dnia jej doręczenia.

Otrzymują:

1. Pan(i) Izabela Winkler
Na Zbiegu 14
44-100 Gliwice
2. Okręgowa Rada Izby
3. Główny Inspektor
Nadzoru Budowlanego
4. a/a



Skład orzekający OKK

1.
Mgr inż. Zbigniew Dzierżewicz
2.
Mgr inż. Bolesław Jurkiewicz
3.
Mgr inż. Tadeusz Lipiński

zakres:

- I. Na podstawie art. 12 ust. 1 pkt 1 i art. 13 ust. 4 w związku z § 4 ust. 2 rozporządzenia MGPIB z dnia 30 grudnia 1994 r. w sprawie samodzielnych funkcji technicznych w budownictwie Pan(i) Izabela Winkler jest upoważniony(a) w specjalności instalacyjnej w zakresie sieci, instalacji i urządzeń cieplnych, wentylacyjnych, gazowych, wodociągowych i kanalizacyjnych do:
- projektowania, sprawdzania projektów budowlanych w specjalności objętej niniejszymi uprawnieniami i sprawowania nadzoru autorskiego,
 - sprawowania kontroli technicznej utrzymania obiektów budowlanych z zastrzeżeniem art. 62 ust. 5 ustawy bez ograniczeń.


ograniczenia:

- II. Niniejsze uprawnienia, na podstawie § 4 ust. 4 rozporządzenia MGPIB z dnia 30 grudnia 1994 r. w sprawie samodzielnych funkcji technicznych w budownictwie, stanowią podstawę do sporządzania projektów zagospodarowania działki i terenu w w/w specjalności, jeżeli całość problematyki jest przedstawiona w projekcie zagospodarowania działki lub terenu — zgodnie z art. 34 ust. 3b.

wyłączenia:


- III. Niniejsze uprawnienia, zgodnie z § 2 powołanego na wstępie rozporządzenia, nie obejmują działalności zawodowej w zakresie projektowania i budowy:
- instalacji urządzeń technicznych służących do utrzymania ruchu i transportu kolejowego,
 - urządzeń transportowych linowych i linowo-terenowych służących do publicznego przewozu osób w celach turystyczno-sportowych.

P-R-Z-E-W-O-D-N-I-C-Z-A-C-Y
OKRĘGOWEJ KOMISJI KWALIFIKACYJNEJ
ŚLĄSKIEJ OKRĘGOWEJ IZBY INŻYNIERÓW BUDOWNICTWA


mgr inż. Zbigniew Dzierżewicz

Za zgodność z oryginałem:

mgr inż. Sebastian GAJEK
Upr. bud. do projektowania i kierowania
robotami bud. bez ograniczeń w spec.:
instalacyjnej w zakresie sieci, instalacji
i urządzeń wod.-kan., ciep., went. i gaz.
upr. bud. nr ewid.: 238/02



Ś L Ą S K A
O K R Ę G O W A
I Z B A
I N Ż Y N I E R Ó W
B U D O W N I C T W A

2012
Katowice, 1 lipca

Pani/Pan Izabela Hudák Winkler
ul. Na Zbiegu 14
44-100 Gliwice

ZAŚWIADCZENIE

Pani/Pan Hudák Winkler Izabela

jest członkiem Śląskiej Okręgowej Izby Inżynierów
Budownictwa o numerze ewidencyjnym **SLK/IS/3290/05**

i posiada wymagane ubezpieczenie od odpowiedzialności
cywilnej.

Niniejsze zaświadczenie jest ważne do dnia 31.12.2008 r.

mgr inż. Sebastian Gajek

Za zgodność z oryginałem:

mgr inż. Sebastian GAJEK
Upr. bud. do projektowania i kierowania
robotami bud. bez ograniczeń w spec.
instalacyjnej w zakresie sieci, instalacji
i urządzeń wod.-kan., ciep., went. i gaz.
Upr. bud. nr ewid.: 288/02



DECYZJA NR 238/02

Na podstawie art. 13 i 14 ustawy z dnia 7 lipca 1994 r. Prawo budowlane (tekst jednolity Dz.U.Nr 106 z 2000 r. poz. 1126), i § 9 ust. 1 rozporządzenia M.G.P.B. z dnia 30.12.1994 r. w sprawie samodzielnych funkcji technicznych w budownictwie (Dz.U.Nr 8, poz. 38 z 1995 r.), w związku z art. 104 § 1 i 2 Kpa (tekst jednolity Dz.U.Nr 9B z 2000 r. poz. 1071) po rozpatrzeniu wniosku Pana Sebastiana GAJEK na podstawie dokumentów stwierdzających wymagane wykształcenie oraz praktykę zawodową oraz na podstawie pozytywnej oceny z egzaminu na uprawnienia budowlane złożonego przed Komisją egzaminacyjną powołaną Zarządzeniem Nr 160/99 z 19 sierpnia 1999 r. stwierdza się, że:

Pan mgr inż. Sebastian GAJEK

ur. dnia 26 kwietnia 1974 r. w Siemianowicach Śląskich
otrzymuje

UPRAWNIENIA BUDOWLANE
bez ograniczeń

do projektowania i kierowania robotami budowlanymi w specjalności: w specjalności: instalacyjnej w zakresie sieci, instalacji i urządzeń wodociągowych i kanalizacyjnych, ciepłych, wentylacyjnych i gazowych

Uzasadnienie

W związku z potwierdzeniem przez Komisję egzaminacyjną powołaną przez Wojewodę Śląskiego Zarządzeniem nr 160/99 z 19 sierpnia 1999 r. posiadania przez Pana Sebastiana GAJEK wymaganego prawem wykształcenia na Politechnice Śląskiej w Gliwicach na Wydziale Inżynierii Środowiska i Energetyki, na kierunku inżynieria i ochrona środowiska oraz praktyk zawodowej koniecznej do uzyskania uprawnień budowlanych w ww. specjalności i po uzyskaniu pozytywnego wyniku egzaminu na uprawnienia budowlane, orzeczono jak w sentencji.

Od niniejszej decyzji przysługuje odwołanie do Głównego Inspektora Nadzoru Budowlanego 00-926 Warszawa, ul. Krucza 38/42, za pośrednictwem Wojewody Śląskiego w terminie 14 dni od daty otrzymania decyzji.

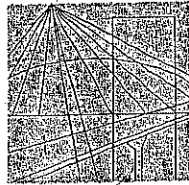
Otrzymują:

1. Pan Sebastian Gajek
ul. Glebowa 2
40-630 Katowice
2. Główny Inspektor Nadzoru Budowlanego
ul. Krucza 38/42, 00-926 Warszawa
3. a/a



Za zgodność z oryginałem:

mgr inż. Sebastian GAJEK
Upr. bud. do projektowania i kierowania robotami bud. bez ograniczeń w spec. instalacyjnej w zakresie sieci, instalacji i urządzeń wod.-kan., ciepł., went. i gaz.
upr. bud. nr ewid.: 238/02



Ś L A S K A
O K R Ę G O W A
I Z B A
I N Ż Y N I E R Ó W
B U D O W N I C T W A

Katowice, 15 lutego 2008 r.

Pani/Pan **Sebastian Gajek**

ul. Glebowa 2

40-630 Katowice

ZASWIADCZENIE

Pani/Pan **Gajek Sebastian**

jest członkiem Śląskiej Okręgowej Izby Inżynierów

Budownictwa o numerze ewidencyjnym **SLK/IS/8561/03**

i posiada wymagane ubezpieczenie od odpowiedzialności
cywilnej.

Niniejsze zaświadczenie jest ważne do dnia 28.02.2009 r.

PRZEWODNICZĄCY NADTY
ŚLĄSKIEJ OKRĘGOWEJ IZBY INŻYNIERÓW BUDOWNICTWA

mgr inż. Stefan Czarniecki

Za zgodność z oryginałem:

mgr inż. Sebastian GAJEK
Upr. bud. do projektowania i kierowania
robotami bud. bez ograniczeń w spec.:
Instalacyjnej w zakresie siaczk., instalacji
i urządzeń wod.-kan., ciep., went. i gaz.
upr. bud. nr ewid.: 238/02



mgr inż. Sebastian GAJEK
 Upr. bud. do projektowania i kierowania
 robotami bud. bez ograniczeń w spec.
 instalacyjnej w zakresie siecl. instalacji
 i urządzeń wod.-kan., ciep., went. i gaz.
 upr. bud. nr ewid.: 238/02

AG.II-4/ZO/7131/183/2001

WOJEWODA ŚLĄSKI

D E C Y Z J A Nr 183/2001

Na podstawie art. 13 i 14 ustawy z dnia 7 lipca 1994 r. Prawo budowlane /Dz.U. Nr 89, pcz.414/ i § 9 ust.1 rozporządzenia M.G.P.iB. z dn. 30.12.1994 r. w sprawie samdzielnych funkcji technicznych w budownictwie /Dz.U. Nr 8, pcz.38 z 1995 r / w związku z art. 104 § 1 i 2 Kpa, po rozpatrzeniu wniosku Pana Andrzeja Cichon na podstawie dokumentów stwierdzających wymagane wykształcenie oraz praktykę zawodową na podstawie pozytywnej oceny z egzaminu na uprawnienia budowlane złożonego przed Komisją egzaminacyjną powołaną Zarządzeniem Nr 160/99 z 19 sierpnia 1999 r. stwierdza się, że:

Pan Andrzej CICHON

magister inżynier

ur. dn. 21 października 1969 r. w Rudzie Śląskiej

o t r z y m u j e

U P R A W N I E N I A B U D O W L A N E

bez ograniczeń

do projektowania

w specjalności: instalacyjnej w zakresie sieci, instalacji i urządzeń:
 wodociągowych i kanalizacyjnych, ciepłych, wentylacyjnych
 i gazowych

U z a s a d n i e n i e

W związku z potwierdzeniem przez Komisję egzaminacyjną powołaną przez Wojewodę Śląskiego Zarządzeniem Nr 160/99 z 19 sierpnia 1999 r. posiadania przez Pana Andrzeja Cichonia wymaganego prawem wykształcenia na Politechnice Śląskiej w Gliwicach, Wydział Inżynierii Środowiska i Energetyki na kierunku inżynieria i ochrona środowiska w zakresie specjalności: biotechnologia środowiska oraz praktyki zawodowej koniecznej do uzyskania uprawnień budowlanych w w/w specjalności i po uzyskaniu pozytywnego wyniku egzaminu na uprawnienia budowlane, orzeczone jak w sentencji.


Od niniejszej decyzji przysługuje odwołanie do Głównego Inspektora Nadzoru Budowlanego za pośrednictwem Wojewody Śląskiego w terminie 14 dni od daty otrzymania decyzji.

Otrzymują:

1. Pan Andrzej Cichon
 ul. Międzybłocka 3d/73
 41-713 Ruda Śląska


2. GINB, ul. Krucza 38/42, 00-926 Warszawa

3. a/a



Z upoważnienia WOJEWODY

Zygmunt Kondracki
 Dyrektor Wydziału Architektury
 i Gospodarki Przestrzennej



Pan/Pani **Andrzej Cichoń**

ul. Jaronia 16

41-706 Ruda Śląska

ZAŚWIADCZENIE

Pan/Pani **Cichoń Andrzej**

jest członkiem Śląskiej Okręgowej Izby Inżynierów
Budownictwa o numerze ewidencyjnym **SLK/IS/4363/01**
i posiada wymagane ubezpieczenie od odpowiedzialności
cywilnej.

Niniejsze zaświadczenie jest ważne do dnia 31.12.2008 r.

PRZEWODNICZĄCY RADY
ŚLĄSKIEJ OKRĘGOWEJ IZBY INŻYNIERÓW BUDOWNICTWA



mgr inż. Siergiej Czarniecki

Za zgodność z oryginałem:

mgr inż. Sebastian GAJEK
Upr. bud. do projektowania i kierowania
robotami bud. bez ograniczeń w spec.:
instalacyjnej w zakresie siecl, instalacji
i urządzeń wod.-kan., ciep., went. i gaz.
upr. bud. nr ewid.: 228/02

JKP
2008.03.31
31.03.2008

WOJEWODA ŚLĄSKI



Katowice 31 marca 2008r

SR/III/66130/5 /08

Decyzja

o środowiskowych uwarunkowaniach zgody na realizację przedsięwzięcia

Na podstawie art. 104 ustawy z dnia 14 czerwca 1960r Kodeks postępowania administracyjnego (Dz.U. z 2000r Nr 98: poz.1071 z późn. zm.), art.46 ust.1, art.46a ust. 7 pkt.1 lit. b i art. 56 ust. 2 ustawy z dnia 27 kwietnia 2001r Prawo ochrony środowiska (Dz.U. z 2008r. Nr 50 poz.150) po rozpatrzeniu wniosku Burmistrza Mikołowa w sprawie wydania decyzji o środowiskowych uwarunkowaniach zgody na realizację przedsięwzięcia pn. "Zapewnienie prawidłowej gospodarki wodno-ściekowej miasta Mikołów"

ustalam

następujące środowiskowe uwarunkowania zgody na realizację wymienionego wyżej przedsięwzięcia realizowanego przez Zakład Inżynierii Miejskiej Sp. z o.o 43-190 Mikołów ul. Kolejowa 4.

I. Rodzaj i miejsce realizacji przedsięwzięcia

Planowane przedsięwzięcie polega na budowie sieci kanalizacji sanitarnej i deszczowej na terenie gminy Mikołów tj. w Centrum Mikołowa, dzielnicy Kamionka w części Mikołowa noszącej zwyczajową nazwę Nowy Świat, Gniotek, Refa, Goj i w 5 sołectwach (Borowa Wieś, Bujaków, Mokre, Paniowy, Smiłowice). Przedsięwzięcie obejmuje całość terenu gminy Mikołów.

Obecnie teren, który zostanie czasowo zajęty przez sieć kanalizacji sanitarnej i deszczowej w zdecydowanej części jest terenem zurbanizowanym. Trasa sieci kanalizacyjnej będzie prowadzona w terenie zwartej i luźnej zabudowy mieszkaniowej, przede wszystkim w drogach oraz przez tereny działek prywatnych przyległych do dróg. Pod względem użytkowym są to tereny zabudowy zagrodowej, mieszkalno-usługowej, mieszkaniowej, tereny zielone, tereny użytków rolnych, tereny komunikacji. Projektowana kanalizacja sanitarna będzie miała długość ok. 125km (w tym ok. 105 km to przewody grawitacyjne sieciowe oraz około 20 km przewodów tłocznych sieciowych) a kanalizacja deszczowa około 33km.

II. Warunki wykorzystania terenu w fazie realizacji i eksploatacji.

1. Zakres robót ziemnych związanych z realizacją przedsięwzięcia należy ograniczyć do minimum.
2. Odkładana warstwę humusową należy zabezpieczyć i ponownie zagospodarować.
3. Roboty budowlane prowadzić w sposób powodujący jak najmniejszą emisję nieorganizowaną zanieczyszczeń do powietrza, w razie potrzeby podjąć działania ograniczające pylenie (podczas transportu materiałów pyłących stosować odpowiednie pokrycia skrzyń samochodów).

Za zgodność z oryginałem:

mgr inż. Sebastian GAJE
Upr. bud. do projektowania i kierowania robotami bud. bez ograniczeń w spec. instalacyjnej w zakresie sieci, instalacji i urządzeń wod.-kan., ciep., went. i gaz
upr. bud. nr ewid.: 238/02

4. Zabrania się prowadzenia na placu budowy czynności takich jak wymiana oleju lub elementów sprzętu mechanicznego powodujących powstanie odpadów niebezpiecznych.
5. Wykorzystywany sprzęt mechaniczny musi być sprawny oraz spełniać wymogi dopuszczające go do użytku. Jego stan techniczny musi zapewniać ochronę podłoża przed zanieczyszczeniem paliwami i smarami.
6. Zbiorniki z paliwami oraz smarami zabezpieczyć przed możliwością wycieku (przechowywać w odpowiednim pomieszczeniu, przy zachowaniu odpowiednich środków ostrożności).
7. Roboty budowlane z użyciem ciężkiego sprzętu budowlanego w pobliżu zabudowy mieszkaniowej prowadzić wyłącznie w porze dziennej (od 6⁰⁰ do 22⁰⁰).
8. W pobliżu zabudowy mieszkaniowej unikać nadmiernej koncentracji sprzętu emitującego spaliny i hałas.
9. Emisję hałasu powstającą podczas robót ziemnych maksymalnie niwelować przez dobór sprzętu dobrej jakości.
10. Wody opadowe i wody odpompowywane z wykopów (w przypadku zaistnienia takiej konieczności) nie mogą powodować szkód na sąsiednich nieruchomościach.
11. Roboty prowadzone w korytach cieków wodnych prowadzić tak, aby nie utrudniały swobodnego przepływu w nich wody.
12. Prace w korytach cieków wodnych wykonywać w okresach niskich stanów wody.
13. Odpady powstałe w czasie realizacji przedsięwzięcia gromadzić selektywnie z uwzględnieniem zasad postępowania z odpadami niebezpiecznymi oraz odpadami nadającymi się do powtórnego wykorzystania.
14. Odpady powstające z rozbiórki dróg i chodników przekazywać wyłącznie firmom posiadającym stosowne zezwolenia.
15. Place manewrowe i składowe oraz zaplecze administracyjne i techniczne, tak zlokalizować i zorganizować, by nie powodowały usunięcia drzew i krzewów oraz innych zagrożeń środowiska.
16. Liczbę drzew i krzewów przeznaczonych do usunięcia ograniczyć do minimum.
17. Roboty prowadzone w rejonie drzew nie przewidzianych do usunięcia poprzedzić zabiegami zabezpieczającymi drzewa przed mechanicznym uszkodzeniem (zabezpieczenie systemów korzeniowych i pni).
18. Po zakończeniu robót teren przywrócić do stanu pierwotnego, odnowić zniszczoną szatę roślinną przez posianie trawy, obsadzenie drzewami lub krzewami.
19. Drogi w obszarze oddziaływania przedsięwzięcia odtworzyć lub przebudować.

III. W projekcie budowlanym należy uwzględnić:

1. Warunki określone w punkcie II.
2. Na odcinkach posadowionych poniżej poziomu wód gruntowych prowadzone będzie odwadnianie wykopów.
3. Realizację koncepcji – wariantu odprowadzenia ścieków sanitarnych z miasta i gminy Mikołów do miejskiej oczyszczalni ścieków „Centrum” w Mikołowie.
4. Przyjęcie rozdzielczego systemu kanalizacji, który będzie ujmował wyłącznie ścieki bytowo-gospodarcze z poszczególnych zabudowań, obiektów usług handlu i drobnego rzemiosła.
5. Wykonanie systemu kanalizacji grawitacyjno-tłocznej wraz z jej elementami z materiałów, które zapewnią szczelność sieci.
6. Zastosowanie urządzeń oczyszczających wody opadowe i roztopowych w ciągach kanalizacji deszczowych ujmujących te wody ze zlewni narażonych na zanieczyszczenie.

Za zgodność z oryginałem:

mgr inż. Sebastian GAJEK
 Upr. bud. do projektowania i kierowania
 robotami bud. bez ograniczeń w spec.
 instalacyjnej w zakresie sieci, instalacji
 i urządzeń wod.-kan., ciep., went. i gaz.
 upr. bud. nr ewid.: 238/02

Uzasadnienie

Burmistrz Mikołowa zwrócił się z wnioskiem z 31 stycznia 2008r. wydanie decyzji o środowiskowych uwarunkowaniach zgody na realizację przedsięwzięcia pn. "Zapewnienie prawidłowej gospodarki wodno-ściekowej miasta Mikołów" załączając do wniosku wymienioną w art. 49 ust. 3 ustawy z dnia 27 kwietnia 2001r. Prawo ochrony środowiska informację o przedsięwzięciu. Dane o złożonym wniosku zostały umieszczone w publicznie dostępnym wykazie danych o dokumentach prowadzonym przez Wojewodę Śląskiego.

Planowane przedsięwzięcie realizowane będzie częściowo na terenie zamkniętym i należy do kategorii przedsięwzięć o których mowa w art. 51 ust. 1 pkt. 2 ustawy - Prawo ochrony środowiska - wymienione jest w § 3 ust.1 pkt. 72a rozporządzenia Rady Ministrów z dnia 9 listopada 2004r. w sprawie określenia rodzajów przedsięwzięć mogących znacząco oddziaływać na środowisko oraz szczegółowych uwarunkowań związanych z kwalifikowaniem przedsięwzięcia do sporządzenia raportu o oddziaływaniu na środowisko (Dz. U. 257 poz. 2573 ze zm.).

Zgodnie z art. 46a ust. 5 ustawy z dnia 27 kwietnia 2001r. Prawo ochrony środowiska ten organ obwieszczeniem z 5 lutego 2008r. znak: SR/III/66130/5/08 powiadomił strony o prowadzonym postępowaniu dotyczącym przedsięwzięcia pn. "Zapewnienie prawidłowej gospodarki wodno-ściekowej miasta Mikołów" oraz o możliwości zapoznania się w aktami sprawy w Śląskim Urzędzie Wojewódzkim w Katowicach ul. Jagiellońska 25. Pismem z 6 lutego 2008r. znak: SR/III/66130/5/08 przekazano obwieszczenie Wojewody Śląskiego z 5 lutego 2008r. do Burmistrza Mikołowa z prośbą o zamieszczenie na tablicy ogłoszeń tamt. Urzędu, 7 lutego 2008r. zamieszczono obwieszczenie na tablicy ogłoszeń i stronie internetowej Śląskiego Urzędu Wojewódzkiego.

Ten organ wystąpił do Państwowego Powiatowego Inspektora Sanitarnego w Tychach pismem z 8 lutego 2008r. znak SR/III/66130/5/08 o opinię co do potrzeby sporządzenia raportu oddziaływania na środowisko dla planowanego przedsięwzięcia oraz co do ewentualnego określenia jego zakresu. Państwowy Powiatowy Inspektor Sanitarny w Tychach w opinii z 20 lutego 2008r. Nr 17/NS/ZNS/523-21/136/08 odstąpił od obowiązku sporządzenia raportu dla ww. przedsięwzięcia. Po przeanalizowaniu załączonych do przedmiotowego wniosku dokumentów, uwzględniając opinię Państwowego Powiatowego Inspektora Sanitarnego, Wojewoda Śląski wydał w dniu 27 lutego 2008r. postanowienie, którym odstąpił od nałożenia na inwestora obowiązku wykonania raportu o oddziaływaniu na środowisko przedsięwzięcia pn. „Zapewnienie prawidłowej gospodarki wodno-ściekowej miasta Mikołów”.

Dane o tym postanowieniu zostały umieszczone w publicznie dostępnym wykazie danych o dokumentach prowadzonym przez Wojewodę Śląskiego.

Zgodnie z art. 46a ust. 5 ustawy z dnia 27 kwietnia 2001r. Prawo ochrony środowiska ten organ obwieszczeniem z 27 lutego 2008r. znak: SR/III/66130/5/08 powiadomił strony postępowania o odstąpieniu od nałożenia na inwestora obowiązku wykonania raportu o oddziaływaniu na środowisko ww. przedsięwzięcia oraz o możliwości złożenia zażalenia na postanowienie Wojewody Śląskiego z dnia 27 lutego 2008r. do Ministra Środowiska, za pośrednictwem Wojewody Śląskiego, w terminie 7 dni od dnia jego doręczenia (doręczenie uważa się za dokonane po upływie 14 dni od dnia publicznego ogłoszenia). Pismem z 27 lutego 2008r. znak: SR/III/66130/5/08 przekazano obwieszczenie Wojewody Śląskiego z dnia 27 lutego 2008r. do Burmistrza Mikołowa z prośbą o zamieszczenie na tablicy ogłoszeń tamt. Urzędu. Przedmiotowe obwieszczenie wisiało na tablicy ogłoszeń Urzędu Miasta Mikołowa od 3 marca 2008r. do 28 marca 2008r. 4 marca 2008r. zamieszczono obwieszczenie na tablicy ogłoszeń i stronie internetowej Śląskiego Urzędu Wojewódzkiego.

Za zgodność z oryginałem:

mgr inż. Sebastian GAJEK
Upr. bud. do projektowania i kierowania
robotami bud. bez ograniczeń w spec.
instalacyjnej w zakresie sieci, instalacji
i urządzeń wod.-kan., ciep., went. i gaz.
upr. bud. nr ewid.: 238/02

Na postanowienie Wojewody Śląskiego z 27 lutego 2008r. znak SR/III/6613/5/08 strony nie wniosły zażalenia.

W dniu 18 marca 2008r. tut. organ wystąpił do Państwowego Powiatowego Inspektora Sanitarnego w Tychach o uzgodnienie przedsięwzięcia pn. „Zapewnienie prawidłowej gospodarki wodno-ściekowej miasta Mikołowa”. Państwowy Powiatowy Inspektor Sanitarny postanowieniem z 19 marca 2008r. znak: 17/NS/ZNS/524-23/244/08 uzgodnił w zakresie wymagań higienicznych i zdrowotnych ww. przedsięwzięcie. W dniu 21 marca 2008r. postanowienie to zostało umieszczone na tablicy ogłoszeń i stronie internetowej Śląskiego Urzędu Wojewódzkiego w Katowicach.

Aktualnie dla obszaru miasta i gminy Mikołów obowiązują następujące miejscowe plany zagospodarowania terenu:

1. Miejscowy plan zagospodarowania przestrzennego miasta Mikołowa dla terenu pomiędzy dopływem potoku Jamna, ul. Gliwicką i ul. Skalną (w granicach ustalonych w uchwale nr XXXV/542/2005 Rady Miejskiej Mikołowa z dnia 28 czerwca 2005 roku).
2. Miejscowy plan zagospodarowania przestrzennego miasta Mikołowa [Rejon Centrum] dla trzech terenów położonych przy ulicy Wyzwolenia oraz terenu przy ulicy Rybnickiej - Uchwała nr VII/82/2007 Rady Miejskiej w Mikołowie z dnia 27.03.2007
Miejscowy plan zagospodarowania przestrzennego miasta Mikołowa [Rejon Reta, Reta Smiłowicka] dla trzech terenów położonych w rejonie ulicy Dziendziela oraz terenu w rejonie skrzyżowania ulic: Gliwickiej i Kuznickiej. Uchwała nr VII/81/2007 Rady Miejskiej w Mikołowie z dnia 27.03.2007
3. Miejscowy plan zagospodarowania przestrzennego miasta Mikołowa [Rejon Kamionka] dla terenu w rejonie ulicy Kościuszki oraz terenu hałdy usytuowanej wzdłuż granic podziału administracyjnego pomiędzy gminami: Rudą Śląską i Mikołowem. Uchwała nr VII/80/2007 Rady Miejskiej w Mikołowie z dnia 27.03.2007.
4. Miejscowy plan zagospodarowania przestrzennego fragmentu miasta Mikołowa dla obszaru w granicach wyznaczonych wzdłuż ulicy Gliwickiej i ulicy Kawalca w obrębie działki nr 348/101 (Rejon Paniowy). Uchwała nr LI/802/2006 Rady Miejskiej w Mikołowie z dnia 24.10.2006.
5. Miejscowy plan zagospodarowania przestrzennego fragmentu miasta Mikołowa dla terenu położonego w rejonie ulicy Kawalca (Rejon Paniowy) - Uchwała nr LI/801/2006 Rady Miejskiej w Mikołowie z dnia 24.10.2006
6. Miejscowy plan zagospodarowania przestrzennego fragmentu miasta Mikołowa dla obszaru w granicach wyznaczonych ulicami: K. Prusa, K. Miarki, Krakowska, św. Wojciecha (obszar określony w uchwale nr XXII/281/2000 Rady Miejskiej Mikołowa z dnia 18 stycznia 2000 r. i nr XLIV/548/2001 Rady Miejskiej Mikołowa z dnia 26 czerwca 2001 r. oraz uchwale nr XL/618/2005 Rady Miejskiej Mikołowa z dnia 29 listopada 2005 r.) z wyłączeniem terenu:
 - pomiędzy ul. K. Miarki - ul. K. Prusa - ul. Rajcy w granicach działek nr: 1417/87, 1819/43, 1821/42, 1818/46, 1814/44, 1812/44, 1813/45, 1820/47, 1467/47 oraz części działek nr: 1807/39, 2572/44 i 773/47,
 - pomiędzy ul. Krakowska, Plac 750-lecia, ul. Młyńska (Młyńska 1), Pszczyńska (Pszczyńska 8) w granicach działek: 448/31, 449/31, 447/31, 444/31, 445/31, 446/31, 415/31, 416/31, 210/32, 1993/32, 1990/31, 1836/31, 1989/31, 1992/31, 1991/32, 1986/31, 1987/31, 1833/31, 136/31, 1834/31, 1492/31, 1820/31, 1819/31.

Za zgodność z oryginałem:

mgr inż. Sebastian GAJER
Upr. bud. do projektowania i kierowania robotami bud. bez ograniczeń w spec. instalacyjnej w zakresie ślacz. instalacji i urządzeń wod.-kan., ciep., went. i gaz.
upr. bud. nr ewid.: 238/02

7. Miejscowy plan zagospodarowania przestrzennego fragmentu miasta Mikołowa dla obszaru w granicach wyznaczonych: ul. Podleską - Beskidzką - Krakowską - granicami miasta (obszar określony w uchwale nr XXII/283/2000 Rady Miejskiej Mikołowa z dn. 18 stycznia 2000 r.) z wyłączeniem odcinka projektowanej drogi K11Z1/2 w obrębie działki 1245/110 oraz wyłączeniem działki nr 1995/99 graniczącej z terenem kopalni doświadczalnej "Barbara".
8. Miejscowy plan zagospodarowania przestrzennego fragmentu miasta Mikołowa dla obszaru w granicach wyznaczonych: ul. Krakowską - ul. Beskidzką - ul. Pszczyńską - granicą miasta (obszar określony w uchwale nr XXII/284/2000 Rady Miejskiej Mikołowa z dnia 18 stycznia 2000 r.).
9. Miejscowy plan zagospodarowania przestrzennego fragmentu miasta Mikołowa dla obszaru w granicach wyznaczonych ulicami: Cieszyńska - Beskidzka - Bielska - Pszczyńska - granicą miasta (obszar określony w uchwale nr XXII/281/2000 Rady Miejskiej Mikołowa z dn. 18 stycznia 2000 r.) z wyłączeniem terenu opracowanego w skali 1:1 000 określonego w §1 pkt 1 uchwały nr XLIV/548/2001 Rady Miejskiej Mikołowa z dn. 26 czerwca 2001 roku oraz terenu obejmującego działki nr 841/69 i 846/83 przy ul. Stara Droga (obszar określony w uchwale nr XXVIII/413/2004 Rady Miejskiej Mikołowa z dnia 30 listopada 2004 r.).
10. Miejscowy plan zagospodarowania przestrzennego fragmentu miasta Mikołowa dla obszaru w granicach wyznaczonych: DK 81 - torami PKP - potokiem Jamna - granicą miasta - ul. Jesionową - ul. Gliwicką (obszar określony w uchwale nr XXII/286/2000 Rady Miejskiej Mikołowa z dnia 18 stycznia 2000 r.).
11. Miejscowy plan zagospodarowania przestrzennego fragmentu miasta Mikołowa dla obszaru w granicach wyznaczonych: ul. Buczka - ul. Gliwicką - ul. Przelotową - potokiem Jasionica - granicą miasta (obszar określony w uchwale nr XXII/289/2000 Rady Miejskiej Mikołowa z dn. 18 stycznia 2000 r.).
12. Miejscowy plan zagospodarowania przestrzennego fragmentu miasta Mikołowa dla obszaru w granicach wyznaczonych: ul. Podleską - Obwodową (DK 44) - torami PKP - potokiem Jamna - granicami miasta (obszar określony w uchwale nr XXII/282/2000 Rady Miejskiej Mikołowa z dnia 18 stycznia 2000 r.).
13. Miejscowy plan zagospodarowania przestrzennego fragmentu miasta Mikołowa dla obszaru obejmującego część jednostki A1 w granicach działki 1413/69 przyległej do ul. 22 Lipca i ul. Cieszyńskiej (obszar określony w uchwale Rady Miejskiej w Mikołowie nr XXXI/401/2000 z dnia 29 sierpnia 2000 roku).
14. Miejscowy plan zagospodarowania przestrzennego fragmentu miasta Mikołowa dla obszaru określonego w uchwale nr XLIV/549/2001 Rady Miejskiej Mikołowa z dn. 26.06.2001 r., znajdującego się na fragmencie obszaru Śląskiego Ogrodu Botanicznego w Mikołowie Mokrem przy ul. Sosnowej.
15. Miejscowy plan zagospodarowania przestrzennego fragmentu miasta Mikołowa dla obszaru w granicach wyznaczonych: potokiem Jasionica - granicą miasta (obejmuje sołectwo Bujaków), (obszar określony w uchwale nr XXII/287/2000 Rady Miejskiej Mikołowa z dnia 18 stycznia 2000 r.).

Za zgodność z oryginałem:

mgr inż. Sebastian GAJEK
 Upr. bud. do projektowania i kierowania
 robotami bud. bez ograniczeń w spec.:
 instalacyjnej w zakresie sieci, instalacji
 i urządzeń wod.-kan., ciep., went. i gaz.
 upr. bud. nr ewid.: 938/09

16. Miejscowy plan zagospodarowania przestrzennego fragmentu miasta Mikołowa dla obszaru w granicach wyznaczonych: potokiem Jasienica - ul. Przelotowa - ul. Gliwicką - ul. Buczka - granicą miasta - ul. Jesionową - ul. Gliwicką - ul. Łączną - ul. Wojska Polskiego - ul. Zamkową - ul. 15 Grudnia - ul. Mokierską (obszar określony w uchwale nr XXII/288/2000 Rady Miejskiej Mikołowa z dn. 18 stycznia 2000 r.).

17. Miejscowy plan zagospodarowania przestrzennego fragmentu miasta Mikołowa dla obszaru określonego w uchwale nr XLII/517/2001 Rady Miejskiej Mikołowa z dnia 24.04.2001 r., znajdującego się w bezpośrednim sąsiedztwie Śląskiego Ogrodu Botanicznego w Mikołowie Mokrem.

18. Miejscowy plan zagospodarowania przestrzennego fragmentu miasta Mikołowa dla obszaru w granicach wyznaczonych: DK 81 - ul. Wojska Polskiego - ul. Łączna - ul. Gliwicka (obszar określony w uchwale nr XXII/285/2000 Rady Miejskiej Mikołowa z dnia 18 stycznia 2000 r.) z wyłączeniem odcinka ul. Różanej (K11D) w obrębie działki 807/100.

Z załączonej do wniosku „Informacji o planowanym przedsięwzięciu pn. „Zapewnienie prawidłowej gospodarki wodno-ściekowej miasta Mikołow” sporządzonej w PROEKO CDM Sp. z o.o. w Warszawie w grudniu 2007r. wynika, że oddziaływanie na środowisko przedsięwzięcia będzie występowało w fazie budowy i eksploatacji.

W fazie budowy wpływ na środowisko nastąpi przede wszystkim na terenie placu budowy i poza nim. Poza terenem placu budowy oddziaływanie związane jest z transportem wykorzystywanym do:

- przemieszczenia mas ziemnych (wywóz z placu budowy gruntów nie nadających się jako podłoże pod obiekty kanalizacji oraz przywóz podsypki),
- przywozu sprzętu budowlanego i związanej z nim infrastruktury,
- przywozu materiałów budowlanych.

W celu zmniejszenia niekorzystnego wpływu transportu poza placem budowy zostaną podjęte następujące działania organizacyjno-techniczne:

- opracowany i przyjęty zostanie przez wykonawcę odpowiedni harmonogram dostaw materiałów budowlanych na plac budowy,
- trasy przewozu będą tak dobrane aby przebiegały w oddaleniu od miejsc usytuowania budowli zabytkowych, osiedli mieszkaniowych, miejsc wypoczynku i rekreacji,
- do robót budowlanych stosowane będą maszyny i urządzenia w dobrym stanie technicznym,

W fazie budowy ww. przedsięwzięcia wystąpi czasowa zmiana sposobu zagospodarowania terenu zajętego przez pas montażowy sieci kanalizacji. W tym obszarze nastąpi tymczasowe przekształcenie powierzchni terenu poprzez usunięcie naturalnej szaty roślinnej oraz naruszenie naturalnej struktury gleby na trasie wykopów. Przekształcenie pasa ziemi o tej szerokości w żaden sposób nie wpłynie na zmianę wartości produkcyjnych, przyrodniczych sąsiadujących terenów. Na czas wykonania sieci kanalizacji tereny rolnicze zostaną wyłączone z produkcji rolnej, użytkowanie terenów wokół posesji zostanie w znacznym stopniu ograniczone. Skutkiem prowadzonych prac będą również nietrwałe zmiany krajobrazowe. Budowa sieci kanalizacji nie powoduje zmiany rzeźby terenu.

Wszystkie rodzaje uciążliwości będą miały charakter chwilowy i nieciągły. Po realizacji przedsięwzięcia pierwotne użytkowanie terenu zostanie przywrócone - produkcja rolnicza, ciągi komunikacyjne, ogródki przydomowe, oraz przywrócone zostanie ukształtowanie terenu i jego szata roślinna. W czasie realizacji przedsięwzięcia nie wystąpi ograniczenie użytkowania terenów sąsiadujących z pasem montażowym kanalizacji.

Za zgodność z oryginałem:

mgr inż. Sebastian GAJEK
 Upr. bud. do projektowania i kierowania
 robotami bud. bez ograniczeń w spec.
 instalacyjnej w zakresie sieci, instalacji
 i urządzeń wod.-kan., ciep., went. i gaz.
 upr. bud. nr ewid.: 233/02

Na terenie gminy Mikołów znajduje się 9 pomników przyrody ożywionej znajdujących się w rejestrze wojewody bądź miasta. W przypadku 7 obiektów pomnikowych z uwagi na znaczne oddalenie przedsięwzięcia nie zachodzi jakakolwiek możliwość jego negatywnego oddziaływania. W przypadku dwóch pozostałych zachodzi potrzeba zwrócenia szczególnej uwagi przy projektowaniu kolektorów aby uzyskać bezpieczną odległość od systemu korzeniowego drzew.

Dwa zadania przedsięwzięcia będą realizowane w granicach zespołu przyrodniczo-krajobrazowego „Dolina Jamny”. Zakres zadań obejmuje budowę jedynie dwóch kolektorów sanitarnych kierujących ścieki do istniejącego kolektora prowadzonego wzdłuż koryta Jamny. Na tym terenie wystąpią w fazie realizacji przedsięwzięcia oddziaływania, które będą miały ograniczony zasięg i czas oddziaływania, z uwagi na niewielkie odcinki kolektorów prowadzone w tym obszarze. Przekształcenie terenu jakie nastąpi wzdłuż prowadzonych pojedynczych kolektorów, w pasie montażowym nie będzie miało znaczenia dla fragmentów krajobrazu naturalnego i kulturowego tego obszaru. Na tych odcinkach zadań szczególna uwaga zostanie zwrócona na sposób wykonania wykopów (zminimalizowana zostanie szerokość pasa montażowego) oraz staranność wykonania prac przy odtworzeniu powierzchni terenu i przywróceniu zieleni.

Charakter przedsięwzięcia sprawia, że jego oddziaływanie akustyczne na środowisko będzie ograniczało się wyłącznie do czasu jego realizacji (a ściślej do czasu realizacji niektórych prac budowlanych prowadzonych z wykorzystaniem sprzętu mechanicznego), czyli będzie krótkotrwałe i nieciągłe.

Do realizacji projektowanego przedsięwzięcia będzie wykorzystany mechaniczny sprzęt budowlany stanowiący źródło emisji typowych zanieczyszczeń komunikacyjnych. Część robót budowlanych przy wykonaniu kanalizacji ma charakter źródła liniowego – prace wykonywane na placu budowy. Pozostałe prace związane z budową kanalizacji tj.: transport materiałów budowlanych, dowóz i wywóz mas ziemi, transport sprzętu budowlanego na plac budowy są również źródłem emisji substancji komunikacyjnych jednakże występują na dużo większym obszarze i są rozproszone w terenie otaczającym plac budowy. W czasie realizacji przedsięwzięcia może wystąpić również emisja nieorganizowana w wyniku unoszenia pyłu z placu budowy, a przede wszystkim z dróg dojazdowych do placu budowy na skutek ruchu pojazdów. Sytuacja ta może pojawić się głównie w okresach długotrwałej suszy. W wyniku przeprowadzonej oceny oddziaływania stwierdzono, że realizacja przedsięwzięcia może powodować przekroczenia dopuszczalnych poziomów odniesienia dla dwutlenku azotu w pobliżu prowadzonych skoncentrowanych prac budowlanych lub ciągłego prowadzenia odwodnienia w jednym punkcie. Należy podkreślić, że oddziaływanie na powietrze jest krótkotrwałe, nieciągłe, ograniczone do czasu wykonywania prac budowlanych związanych z użyciem sprzętu mechanicznego i ustaje całkowicie w momencie zakończenia realizacji inwestycji.

Etap realizacji przedsięwzięcia będzie powodował emisję odpadów do środowiska. Będą to odpady przede wszystkim inne niż niebezpieczne związane bezpośrednio z rodzajem wykonywanej działalności gospodarczej oraz odpady komunalne związane z bytowaniem ekip prowadzących budowę – niesegregowane odpady komunalne. Jedynymi mogącymi powstać w trakcie realizacji odpadami niebezpiecznymi są odpady gleby i ziemi, które uległy zanieczyszczeniu substancjami niebezpiecznymi np. substancjami ropopochodnymi, oraz odpady asfaltów zawierających smołę, które powstaną przy naruszeniu nawierzchni drogi. Nie stwierdza się jednak znaczącego zagrożenia środowiska, gdyż rodzaje i ilości powstałych odpadów nie stwarzają większego problemu z ich unieszkodliwieniem bądź wykorzystaniem.

Za zgodność z oryginałem:

mgr inż. Sebastian GAJEK
Upr. bud. do projektowania i kierowania
robotami bud. bez ograniczeń w spec.
instalacyjnej w zakresie ściek, instalacji
i urządzeń wod.-kan., ciep., went. i gaz.
upr. bud. nr ewid.: 238/02

Oddziaływanie na wody powierzchniowe i podziemne będzie następowało w wyniku:

- emisji ścieków sanitarnych. Wszelkie potrzeby sanitarne ekip prowadzących budowę kanalizacji będą zabezpieczone w przenośnych urządzeniach sanitarnych lub na terenie baz ekip budowlanych. Ścieki będą wywożone do miejskiej oczyszczalni ścieków w Mikołowie,
- emisji ścieków opadowych z terenu placu budowy. Ścieki opadowe będą infiltrowały w głąb gruntu lub będą odprowadzane kanalizacją deszczową do cieków wodnych np. niektóre odcinki dróg. Poziom zanieczyszczenia ścieków opadowych dostających się do gruntu w trakcie prowadzenia robót nie będzie zasadniczo odbiegał od poziomu zanieczyszczeń wód opadowych na tym terenie obecnie, pod warunkiem zachowania dobrego stanu technicznego i czystości sprzętu ciężkiego w trakcie robót. Pod tym warunkiem ścieki opadowe na placu budowy nie będą stwarzały zagrożenia dla środowiska,
- emisji wód gruntowych z odwodnienia wykopów pod obiekty kanalizacji. Wody podziemne pozyskiwane podczas odwodnienia wykopów będą odprowadzane do wód powierzchniowych w niezmiennym stanie i składzie. Na terenie, w którym projektuje się trasy sieci kanalizacji brak obszarów o zanieczyszczonych wodach podziemnych. Dlatego też wody podziemne ujmowane z wykopów i odprowadzane do wód powierzchniowych nie będą miały wpływu na jakość wód prowadzonych nimi. Zgodnie z przepisami ustawy Prawo wodne z dnia 18 lipca 2001r. odprowadzanie wód z wykopów budowlanych nie wymaga pozwolenia wodnoprawnego,
- emisji wód użytych do prób szczelności rurociągów. Spływająca woda z prób szczelności może być zanieczyszczona piaskiem, drobnymi odpadami w postaci resztek np. zestalonej zaprawy betonowej. Zanieczyszczenia te zostaną odseparowane od wody, w przypadku kanałów sanitarnych na urządzeniach oczyszczalni ścieków a w przypadku kanalizacji deszczowej w częściach osadzących studzienek lub osadniku zawiesziny. Jednorazowy zrzut wód z próby szczelności rurociągów nie zagraża w żaden sposób środowisku wód powierzchniowych,
- przekroczenia cieków wodnych siecią kanalizacji. W zależności od sposobu wykonania przekroczenia cieku (przewiercenie, przeciskiemi, rozkopem) przedsięwzięcie będzie w mniejszym lub większym stopniu stwarzało potencjalne zagrożenie dla środowiska wód powierzchniowych. Źródłem potencjalnego zagrożenia wód powierzchniowych podczas prowadzonych prac w korycie cieku wodnego i w jego pobliżu są wszelkiego rodzaju awarie prowadzące do wycieku płynów z maszyn budowlanych (olejów, paliw, płynów hydraulicznych i innych) oraz niedbałość wykonawstwa przejawiająca się pozostawianiem w wykopach odpadów.

Z powyższego opisu możliwych oddziaływań przedsięwzięcia na środowisko wód powierzchniowych i podziemnych wynika iż stopień zagrożenia środowiska będzie uzależniony przede wszystkim od wykonawcy inwestycji. Oddziaływanie przy realizacji przedsięwzięcia jest krótkotrwałe, nieciągłe i kończy się całkowicie z chwilą finalizacji inwestycji.

Na obszarze miasta i gminy Mikołów podstawowymi elementami zachowanego dziedzictwa kulturowego są zabytkowe obiekty, układy przestrzenne i krajobrazowe (zespoły dworsko-parkowe). Ze względu na znaczne wartości historyczne i kulturowe, ochronie konserwatorskiej podlegają zespoły urbanistyczne, obiekty architektury i budownictwa, parki, cmentarze, zabytki ruchome oraz stanowiska archeologiczne znajdujące się na terenie gminy.

W obszarze gminy wydzielono strefę „A” - pełnej ochrony konserwatorskiej (bezwzględny priorytet wymogów konserwatorskich) oraz strefę B - pośredniej ochrony konserwatorskiej zachowanych elementów zabytkowych (podlega rygorom w zakresie

Za zgodność z oryginałem:

mgr inż. Sebastian GAJEK
 Upr. bud. do projektowania i kierowania
 robotami bud. bez ograniczeń w spec.
 instalacyjnej w zakresie sieci, instalacji
 i urządzeń wod.-kan., ciepł., went. i gaz.
 upr. bud. nr ewid.: 228/02

utrzymania zasadniczych elementów rozplanowania istniejącej substancji zabytkowej oraz dostosowania do niej charakteru i skali nowej zabudowy).

Na terenie gminy wyznaczono również strefę ekspozycji „E”. W strefie tej usunięcie zieleni wysokiej a szczególnie ciągów drzew może być uznane jako naruszenie ładu i harmonii krajobrazu. Dlatego też usunięcie drzew i krzewów w tej strefie zostanie uzgodnione z konserwatorem zabytków.

Całość gminy Mikołów znajduje się w strefie „W” ochrony archeologicznej oraz na jej terenie znajdują się stanowiska archeologiczne. W związku z możliwością wystąpienia materiałów archeologicznych, wszelkie prace ziemne prowadzone na tym terenie podczas realizacji omawianego przedsięwzięcia powinny mieć zabezpieczone nadzory archeologiczne. Ponadto inwestycje prowadzone na terenach, w obrębie których zlokalizowano stanowiska archeologiczne winny być poprzedzone archeologicznymi badaniami ratowniczymi.

Na terenie gminy znajdują się układy zieleni o walorach zabytkowych, do których należą: zieleni cmentarna, zieleni parkowa oraz lokalne układy starodrzewu (Borowa Wieś, Bujaków, Mikołów, Mokre, Paniowy). Wszystkie układy zieleni o walorach zabytkowych znajdują się w obrębie stref ochrony konserwatorskiej i wymagają zachowania, a wszelkie prace z nimi związane zostaną uzgodnione z konserwatorem zabytków.

Na terenie sołectwa Paniowy znajdują się obiekty o charakterze fortyfikacyjnym. Należą do nich Betonowe Schrony Bojowe, wchodzące w skład Polskich Fortyfikacji Stałych na Śląsku, powstałych na początku II Wojny Światowej. Obiekty te wymagają zachowania, a wszelkie prace z nimi związane podlegają uzgodnieniu z konserwatorem zabytków.

Oddziaływanie przedsięwzięcia na podstawowe elementy zachowanego dziedzictwa kulturowego tj. zabytkowe obiekty, układy przestrzenne, zespoły urbanistyczne, obiekty architektury i budownictwa jest praktycznie zerowe. Może natomiast zaistnieć oddziaływanie na układy krajobrazowe, układy zieleni o walorach zabytkowych na skutek usunięcia drzewostanu. Wszystkie układy zieleni o walorach zabytkowych na terenie gminy Mikołów znajdują się w obrębie stref ochrony konserwatorskiej i wymagają zachowania, a wszelkie prace z nimi związane zostaną uzgodnione z konserwatorem zabytków. Dlatego też nie ma obawy aby przedsięwzięcie mogło w sposób niekontrolowany poza postępowaniem administracyjnym w sprawie wydania decyzji środowiskowej spowodować negatywne oddziaływanie na te walory przyrodniczo-kulturowe gdyż prace projektowe będą musiały podlegać uzgodnieniu.

Przeprowadzona inwentaryzacja elementów zachowanego dziedzictwa kulturowego na obszarze miasta i gminy Mikołów oraz analiza proponowanej trasy przedsięwzięcia wykazała iż w wielu przypadkach konieczne będzie przeprowadzenie uzgodnienia i zatwierdzenia projektowanych odcinków kanalizacji sanitarnej i deszczowej z konserwatorem zabytków.

Przedsięwzięcie będzie realizowane w odległości przekraczającej kilkadziesiąt kilometrów od granicy państwa. Omówione wyżej oddziaływania powodowane w trakcie realizacji przedsięwzięcia nie mają dużego zasięgu i nie może powstać oddziaływanie transgraniczne.

Ryzyko szkód budowlanych jest niewielkie. Może mieć miejsce jedynie w stosunku do istniejącej zabudowy mieszkaniowej, usługowo-przemysłowej znajdującej się na trasie kanalizacji. Zaplanowana trasa kanalizacji, organizacja robót i ruchu pojazdów w trakcie budowy wyklucza taką możliwość.

W fazie eksploatacji proponowane rozwiązania lokalizacyjne oraz stosowane aktualnie w budownictwie kanalizacji sanitarnej rozwiązania projektowe dotyczące technologii budowy kanalizacji, środki techniczne zabezpieczające jej poprawne funkcjonowanie, gwarantują brak

Za zgodność z oryginałem:

mgr inż. Sebastian GAJEK
Upr. bud. do projektowania i kierowania
robotami bud. bez ograniczeń w spec.
instalacyjnej w zakresie sieci, instalacji
i urządzeń wod.-kan., ciepł., went. i gaz.
upr. bud. nr ewid.: 238/02

negatywnego wpływu tego przedsięwzięcia na środowisko i zdrowie ludzi. W maksymalnym stopniu chronią one w szczególności środowisko gruntowe, wody podziemne, wody powierzchniowe przed przedostaniem się do nich surowych ścieków transportowanych kanalizacją. W wyniku eksploatacji kanalizacji nie będą powstawały odpady w sposób ciągły, będą to jedynie odpady z remontów odcinków sieci lub jej elementów. Prawidłowo prowadzona gospodarka odpadami nie będzie powodowała zagrożenia dla środowiska. Nie występują ciągłe czy okresowe zrzuty ścieków do cieków wodnych, co jest wynikiem przyjęcia systemu rozdzielczego sieci kanalizacji.

Eksploatacja sieci kanalizacji deszczowej będzie powodowała okresową emisję odpadów niebezpiecznych i innych niż niebezpieczne, co jest związane z konieczną obsługą urządzeń oczyszczających wody opadowe. Z uwagi na rodzaje i ilości emitowanych odpadów, jak również dzięki stosowanej gospodarce nimi, eksploatacja przedsięwzięcia nie będzie powodowała zagrożenia dla środowiska.

Kanalizacja ma charakter inwestycji liniowej, nie zajmującej terenu na powierzchni ziemi w fazie jej eksploatacji. Na powierzchni ziemi pozostaną jedynie elementy kanalizacji tj. studzienki oraz ogrodzony teren pompowni/floczni ścieków. Pod pompownią/flocznią zostanie trwale zajęty teren o powierzchni około 2,3ha, którego sposób dotychczasowego użytkowania zostanie zmieniony.

W pozostałych komponentach środowiskowych: walory krajobrazowe, dobra kultury, klimat, świat fauny i flory nie będzie występowało oddziaływanie w fazie eksploatacji sieci kanalizacji. Brak jest elementów przedsięwzięcia, które mogłyby w jakikolwiek sposób oddziaływać na ww. komponenty środowiskowe.

Na sieci kanalizacji sanitarnej może dojść do różnego rodzaju awarii, z których jedynie znaczne rozszczelnienie rurociągu (szczególnie ciśnieniowego) może być uznane jako poważna lokalna awaria. Zdarzenie to będzie prowadziło do powstania zagrożenia wód podziemnych i powierzchniowych, w zależności od występujących warunków hydrogeologicznych w miejscu awarii, z opóźnieniem bądź natychmiast. Zastosowanie dostępnych środków technicznych przy budowie kanalizacji oraz ciągły „monitoring” sieci kanalizacji, pozwoli na wyeliminowanie w maksymalnym stopniu możliwości wystąpienia poważnych awarii na sieci kanalizacji sanitarnej.

Wyeksploatowane odcinki kanalizacji będą w przyszłości podlegały remontom, jeśli to będzie uzasadnione ekonomicznie i technicznie, bądź likwidacji.

W fazie likwidacji głównym źródłem uciążliwości są powstające odpady. Stopień zagrożenia środowiska jest zależny przede wszystkim od sposobu postępowania z powstającymi odpadami dlatego też przy likwidacji przedsięwzięcia wymaga się szczególnej uwagi w tym zakresie.

Biorąc pod uwagę charakterystykę przedsięwzięcia i jego lokalizację, przeprowadzone postępowanie w sprawie oceny oddziaływania na środowisko dla przedsięwzięcia pn. „Zapewnienie prawidłowej gospodarki wodno-ściekowej miasta Mikołowa” wskazało potrzebę określenia warunków wymienionych w pkt. II - III. Ustalone warunki wynikają z obowiązujących regulacji prawnych ochrony środowiska, wobec powyższego orzeczono jak w sentencji.

Pouczenie

Od niniejszej decyzji służy stronie prawo wniesienia odwołania do Ministra Środowiska w Warszawie, za pośrednictwem Wojewody Śląskiego, w terminie 14 dni od dnia jego doręczenia.

Decyzje o środowiskowych uwarunkowaniach dołącza się do wniosku o wydanie decyzji o której mowa w art. 46 ust. 4 ustawy Prawo ochrony środowiska, wniosek ten powinien być

Za zgodność z oryginałem:

mgr inż. Sebastian GAJEK
Upr. bud. do projektowania i kierowania robotami bud. bez ograniczeń w spec. instalacyjnej w zakresie sieci, instalacji i urządzeń wod.-kan., ciep., went. i gaz.
upr. bud. nr ewid.: 238/02

złożony nie później niż przed upływem czterech lat od dnia, w którym decyzja o środowiskowych uwarunkowaniach stała się ostateczna.

Za wydanie decyzji nie pobrano opłaty skarbowej. Zgodnie z art. 7 ustawy z dnia 16 listopada 2006r. o opłacie skarbowej (Dz. U. Nr 225 poz. 1635) Burmistrz Mikołowa jest zwolniony od opłaty skarbowej.

Załączniki: charakterystyka przedsięwzięcia.

Z up. Wojewody Śląskiego

Andrzej Dziurka
Dyrektor Wydziału
Środowiska i Rolnictwa

Otrzymują:

1. Burmistrz Mikołowa (22)
2. Zakład Inżynierii Miejskiej Sp. z o.o.
43-190 Mikołów
ul. Kolejowa 4 (22)
3. SR-III (Nr 34/08)

Stwierdza się, że niniejsza
decyzja stała się ostateczna

z dniem

13.01.08

Śląski Urząd Wojewódzki
w Katowicach
Wydział Środowiska i Rolnictwa
40-032 Katowice, ul. Jagiellońska 25
000514259
10

Za zgodność z oryginałem:

mgr inż. Sebastian GAJEK
Upr. bud. do projektowania i kierowania
robotami bud. bez ograniczeń w spec.
instalacyjnej w zakresie sieci, instalacji
i urządzeń wod.-kan., ciep., went. i gaz.
upr. bud. nr ewid.: 238/02

Załącznik do decyzji Wojewody
Śląskiego z 31 marca 2008r.
znak:SR/III/66130/5/08

Charakterystyka przedsięwzięcia

Dla całości gminy Mikołów wybrano technologie odbioru, transportu i oczyszczania ścieków sanitarnych opartą na systemie kanalizacji grawitacyjno-ciśnieniowej i oczyszczanie całości ścieków na urządzeniach funkcjonującej mechaniczno-biologicznej oczyszczalni ścieków „Centrum” w Mikołowie. Rezerwa przepustowości oczyszczalni pozwala na przyjęcie ścieków z całego systemu bez potrzeby rozbudowy jej urządzeń.

Przebieg głównych ciągów zaprojektowano uwzględniając lokalizację miejscowości ich położenie wysokościowe względem oczyszczalni i ukształtowanie terenu oraz przebieg istniejących kolektorów.

W fazie budowy przedsięwzięcia będzie zajęty pas montażowy, który dla sanitarnych i deszczowych kolektorów głównych będzie miał szerokość od 5m do 10m, w zależności od warunków terenowych. Pod budowę pompowni/łoczni ścieków sanitarnych, powierzchnia zajętego terenu wyniesie ok. 2,3 ha.

W rejonie istniejących zabudowań oraz w drogach i ulicach, z uwagi na sieć uzbrojenia podziemnego będzie prowadzony wąski front robót tak, aby nie powodować zajęcia terenu o dużej szerokości. Sieci kanalizacyjne budowane w obrębie pasów drogowych nie będą wymagały budowy dróg dojazdowych. Poza terenem zabudowanym sieci prowadzone będą wzdłuż pasów drogowych i także w tym przypadku nie przewiduje się konieczności budowy dróg dojazdowych.

Kanalizacja ma charakter inwestycji liniowej, nie zajmującej terenu na powierzchni ziemi w fazie jej eksploatacji. Na powierzchni ziemi pozostaną jedynie elementy kanalizacji tj. studzienki oraz pompownie/łocznie ścieków. Pozostałe elementy kanalizacji będą zagłębione pod powierzchnią terenu do ok. 4m. Realizacja przedsięwzięcia w terenie rolniczym nie ogranicza sposobu użytkowania tych obszarów (poza niewielkim terenem pompowni/łoczni). Natomiast w terenie mieszkaniowym realizacja przedsięwzięcia spowoduje ograniczenia użytkowania w pasie kilku metrów (w zależności od głębokości posadowienia kolektora) wzdłuż osi kanalizacji, gdzie obowiązywał będzie zakaz lokalizowania obiektów budowlanych. Ponadto przy budowie czy przebudowie infrastruktury podziemnej będą obowiązywały określone Polską Normą odległości między tymi sieciami.

Planowane przedsięwzięcie stanowi kolejny etap gospodarki ściekowej aglomeracji Mikołów. System ma za zadanie chronić zlewnię rzeki Kłodnicy oraz zbiorniki wód podziemnych szczególnie podatne na zanieczyszczenie z powierzchni terenu. Z analizowanego terenu miasta i gminy Mikołów objętego przedsięwzięciem po realizacji jego całego zakresu będzie odpływało łącznie ok. 515 tys. m³/rok (średnio na dobę ok. 1410 m³/d) ścieków sanitarnych.

Uzupełnieniem proponowanego systemu sieci grawitacyjno-łocznej będzie propagacja oraz stworzenie dogodnych warunków realizacji małych przydomowych oczyszczalni ścieków lub modernizacji istniejących zbiorników wybieralnych w terenie, gdzie nie ma uzasadnienia ekonomicznego prowadzenie sieci kanalizacji - pojedyncze i rozproszone zabudowania znajdujące się w znacznej odległości od zwartej zabudowy mieszkaniowej.

Dla odprowadzenia wód opadowych z obszarów zurbanizowanych na terenie gminy Mikołów wybrano technologię opartą na kanałach grawitacyjno-ciśnieniowych z odprowadzeniem wód opadowych do lokalnych cieków wodnych. Zakres przedsięwzięcia oraz jego rozmiar zestawiono niżej:

Za zgodność z oryginałem:

mgr inż. Sebastian GAJEK
Upr. bud. do projektowania i kierowania
robotami bud. bez ograniczeń w spec.
instalacyjnej w zakresie sieci, instalacji
i urządzeń wod.-kan., ciep., went. i gaz.
upr. bud. nr ewid.: 238/02

- Kanały grawitacyjne kanalizacji sanitarnej – ok. 10,5 km
- Rurociągi tłoczne kanalizacji sanitarnej – ok. 20 km
- Pompownie/tłocznie ścieków - ok. 23
- Liczba mieszkańców objętych przedsięwzięciem - ok. 12 448
- Ilość odebranych ścieków (docelowo) – ok. 515 000 m³/rok
- Ilość odebranych ścieków (docelowo) – ok. 1 410 m³/d
- Kanały grawitacyjne kanalizacji deszczowej – ok. 33 km.

Planowane przedsięwzięcie realizowane będzie na terenie 16 spójnych, wydzielonych podstawowych jednostek osadniczych aglomeracji Mikołów – tabela nr 1

Oznaczenie podstawowej jednostki osadniczej (PJO)	Nazwa
A1	Kamionka I
A2	Kamionka II
A4	Nowy Świat I
A5	ul. Rybnicka
A6	Nowy Świat III
A7.1	Nowy Świat II
A7.2	Nowy Świat IV
A9	Mokra
A10	Smilowice
B1	Borowa Wieś
B2	Borowa Wieś-Paniowy
C1	Bujaków I
C2	Bujaków II
C3	Bujaków-Paniowy
A3	Gmotek
A8	Reta-Goj

Prowadzenie prac przy realizacji kanalizacji poprzedzone zostanie robotami przygotowawczymi, do których należy:

- prace geodezyjne związane z wyznaczeniem zakresu robót i obiektu,
- oznakowanie robót prowadzonych w pasie drogowym (drogi kołowe),
- dostarczenie na teren budowy niezbędnych materiałów, urządzeń i sprzętu budowlanego.

Do robót zasadniczych zaliczymy:

- roboty ziemne,
- roboty montażowe – rurociągi grawitacyjno-cisnieniowe ścieków, przyłącza kanalizacyjne,
- budowa pompowni/tłoczni,
- budowa studzienek rewizyjnych
- odtworzenie lub przebudowa dróg w obszarze oddziaływania przedsięwzięcia.

Eksploatacja sieci kanalizacji wymaga zapotrzebowania w energię elektryczną, która będzie zużywana przez pompownie/tłocznie.

Za zgodność z oryginałem:

mgr inż. Sebastian GAJEK
 Upr. bud. do projektowania i kierowania
 robotami bud. bez ograniczeń w spec.
 instalacyjnej w zakresie sieci, instalacji
 i urządzeń wod.-kan., ciep., went. i gaz.
 upr. bud. nr ewid.: 238/02

Dyrektor Wydziału
[Podpis]
 Janusz Jankowski

WOJEWODA ŚLĄSKI

Katowice 4 sierpnia 2008r.

SR/III/66130/5/08Decyzja

Na podstawie art.104 i art.155 ustawy z dnia 14 czerwca 1960r. Kodeks postępowania administracyjnego / Dz. U. Nr 98 z 2000r. poz.1071 z późniejszymi zmianami/ i art. 56 ustawy z dnia 27 kwietnia 2001r. Prawo ochrony środowiska (Dz. U. z2008r. Nr 25 poz. 150) po rozpatrzeniu wniosku Burmistrza Mikołowa w sprawie zmiany decyzji Wojewody Śląskiego z dnia 31 marca 2008r. znak: SR/III/66130/5/08

po s t a n a w i a m

za zgodą stron zmienić decyzję Wojewody Śląskiego z 31 marca 2008r. znak: SR/III/66130/5/08 ustalającą środowiskowe uwarunkowania zgody na realizację przedsięwzięcia pn. „Zapewnienie gospodarki wodno-ściekowej miasta Mikołów” w następujący sposób:

1. W punkcie I na stronie 1 :

- w wierszu pierwszym po wyrazie deszczowej dodaje się: „oraz wymianie wodociągu”;
- w wierszu siódmym po wyrazie deszczowej dodaje się: „oraz sieć wodociągowa”;
- w wierszu czternastym dodaje się: „Natomiast łączna długość przewidzianych do wymiany odcinków wodociągu będzie wynosiła ok. 20km”.

2. W punkcie II na stronie 2 dodaje się punkt 20 : „Wymiana odcinków wodociągów będzie prowadzona w tym samym wykopie co sieć kanalizacji sanitarnej”.

3. W punkcie III dodaje się:

- punkt 7 : „Wymiana odcinków wodociągów prowadzona będzie w wykopie wraz z siecią kanalizacji sanitarnej”.

4. Po punkcie III dodaje się:

IV. Planowanie przedsięwzięcia nie wymaga określenia działań w zakresie przeciwdziałania skutkom poważnych awarii przemysłowych.

V. Przedsięwzięcie będzie realizowane w odległości przekraczającej kilkadziesiąt kilometrów od granicy państwa. Oddziaływania powodowane w trakcie realizacji przedsięwzięcia nie mają dużego zasięgu (hałas i powietrze nie przekracza kilkuset metrów). Nawet w przypadku zanieczyszczenia wód powierzchniowych na skutek awarii nie powstanie oddziaływanie transgraniczne z uwagi na kierunek spływu wód powierzchniowych na północ oraz możliwy potencjalny rozmiar takiej awarii. Przedmiotowe przedsięwzięcie nie będzie powodowało oddziaływania transgranicznego.

Za zgodność z oryginałem:

mgr inż. Sebastian GAJEK
 Jpr. bud. c.) projektowania i kierowania
 robotami bud. bez ograniczeń w spec.
 instalacyjnej w zakresie elekt., instalacji
 i urządzeń wod.-kan., ciep., went. i gaz.
 upr. bud. nr ewid.: 238/02

VI. Dla przedsięwzięcia pn. „Zapewnienie gospodarki wodno-ściekowej miasta Mikołów” nie planuje się utworzenia obszaru ograniczonego użytkowania. Ponadnormatywne oddziaływanie przedsięwzięcia w zakresie emisji zanieczyszczeń do powietrza i hałasu na środowisko występować będzie wyłącznie w czasie prowadzenia robót budowlanych. Będzie to oddziaływanie krótkotrwałe, nieciągłe ograniczone w czasie i ustanie z chwilą zakończenia prac budowlanych.

VII. Analiza porealizacyjna.

Niniejszą decyzją nie nakłada się obowiązku sporządzenia analizy porealizacyjnej.

Z załączonej do wniosku informacji wynika, że w czasie eksploatacji sieć kanalizacji sanitarnej nie będzie oddziaływała na środowisko. Kanalizacja sanitarna będzie służyła do przesyłu ścieków z analizowanej zlewni gminy Mikołów do istniejącej oczyszczalni ścieków „Centrum” w Mikołowie. Obecnie stosowane typowe rozwiązania techniczne budowy kanalizacji zapewniają szczelność sieci i eliminują eksfiltrację ścieków do gruntu, jak również przejmowanie wody gruntowej do sieci. Zastosowanie pomp o swobodnym przepływie posiadających wirnik otwarty bądź pomp wyposażonych w noż tnący rozdrabniający zanieczyszczenia stałe zawarte w ściekach bytowych eliminuje powstawanie odpadów-skratek na obiektach sieci kanalizacji.

Również eksploatacja sieci wodociągowej charakteryzuje się brakiem ciągłego oddziaływania na środowisko. Wykonanie jej zgodnie z najnowocześniejszymi rozwiązaniami technicznymi gwarantuje szczelność i eliminuje straty w sieci. Właściwie dobrane średnice rurociągów uniemożliwiają pogorszenie jakości wody tłoczonej do odbiorców.

5. Na stronie 3 w 13 wierszu dodaje się :

„Część zadań przedsięwzięcia polegająca na wymianie wodociągów (jedynie przewodów rozdzielczych istniejących wodociągów) w świetle ww. rozporządzenia Rady Ministrów z dnia 9 listopada 2004r. nie kwalifikuje się do przedsięwzięć mogących znacząco oddziaływać na środowisko, dla których sporządzenie raportu o oddziaływaniu może być wymagane.”

6. Na stronie 4 w wierszu 9 dodaje się : „W trakcie prowadzonego postępowania tut. organ podał do publicznej wiadomości informację o wydanym przez Wojewodę Śląskiego postanowieniu z 27 lutego 2008r. dotyczącym odstąpienia od nałożenia na wnioskodawcę obowiązku sporządzenia raportu oraz poinformował strony o możliwości wniesienia zażalenia na to postanowienie.

Do dnia wydania niniejszej decyzji nie zostały wniesione żadne uwagi i wnioski. Strony postępowania, nie skorzystały z przysługującego im prawa wniesienia zażalenia”.

7. Na stronie 6 po wyrazie kanalizacji :

- w wierszu 34 dodaje się : „ wraz z wodociągiem

- w wierszu 38 dodaje się: „oraz wodociągu”

- w wierszu 41 dodaje się „ i wymiana odcinków wodociągu”

- w wierszu 46 dodaje się : „ wraz z wodociągiem”.

8. Na stronie 7 w wierszu 24 po wyrazie kanalizacji dodaje się: „ i wymiany wodociągu”.

Za zgodność z oryginałem:

mgr inż. Sebastian GAJEK
 Upr. bud. do projektowania i kierowania
 robotami bud. bez ograniczeń w spec.:
 instalacyjnej w zakresie sieci, instalacji
 i urządzeń wod.-kan., ciepł., went. i gaz.
 upr. bud. nr ewid.: 238/02

9. Na stronie 8:

- W wierszu 3 i 14 po wyrazie kanalizacji dodaje się: "i wodociągu"
- po 41 wierszu wprowadza się zapis: „Przedmiotowe przedsięwzięcie realizowane będzie poza istniejącymi i proponowanymi obszarami sieci Natura 2000. Najbliższa ostoja NATURA 2000 to proponowany Specjalny Obszar Ochrony Siedlisk „Podziemia Tarnogórsko-Bytomskie” położony w odległości ponad 22 km od miejsca jego realizacji. Wobec tego przedmiotowe przedsięwzięcie nie będzie oddziaływało na obszar NATURA 2000”.

10. Na stronie dziewiętej w wierszu pierwszym od dołu po wyrazie kanalizacji dodaje się: "i wodociągów".

11. Na stronie 10 w wierszu czwartym po wyrazie kanalizacji dodaje się: „i wodociągu”.

12. Na stronie 12 w wierszu 19 zdania: „Kanalizacja ma charakter inwestycji liniowej, nie zajmującej terenu na powierzchni ziemi w fazie jej eksploatacji”. Na powierzchni ziemi pozostaną jedynie elementy kanalizacji tj. studzienki oraz pompownie/łocznie ścieków. Pozostałe elementy kanalizacji będą zagłębione pod powierzchnią terenu do ok. 4m.

- otrzymują brzmienie: „Kanalizacja i wodociąg to inwestycje liniowe, nie zajmujące terenu na powierzchni ziemi w fazie ich eksploatacji”. Na powierzchni ziemi pozostaną jedynie elementy kanalizacji lub wodociągu tj. studzienki, pompownie/łocznie ścieków oraz zasowy i hydranty. Pozostałe ich elementy będą zagłębione pod powierzchnią terenu do ok. 4m.

• w wierszu 26 po wyrazie kanalizacji dodaje się: „i wodociągu”.

13. Na stronie 13: „Zakres przedsięwzięcia oraz jego rozmiar zestawiono niżej- otrzymuje brzmienie:

- Kanaly grawitacyjne kanalizacji sanitarnej – ok. 105km
- Rurociągi tłoczne kanalizacji sanitarnej – ok. 20km
- Pompownie/łocznie ścieków – ok. 30szt.
- Liczba mieszkańców objęta przedsięwzięciem – ok. 12 448
- Ilość odebranych ścieków (docelowo) – ok. 515 000 m³/rok
- Ilość odebranych ścieków (docelowo) – ok. 1 410 m³/d
- Długość odcinków kanalizacji sanitarnej podlegających modernizacji – ok. 0,25km
- Długość odcinków wodociągu podlegających modernizacji – ok. 20km
- Kanaly grawitacyjne kanalizacji deszczowej – ok. 33km

14. Na stronie 13 po wyrazie łocznie wprowadza się zapis: „Również eksploatacja wodociągu wymaga zużycia energii elektrycznej do tłoczenia wody jednakże przedsięwzięcie obejmuje wyłącznie rurociągi bez obiektów pompowni czy zbiorników retencyjno-wyrównawczych”.

15. Pozostałe punkty zmienianej decyzji pozostają bez zmian.

Za zgodność z oryginałem:

mgr inż. Sebastian GAJEK
Upr. bud. do projektowania i kierowania robotami bud. bez ograniczeń w spec. instalacyjnej w zakresie sieci, instalacji urządzeń wod.-kan., ciep., went. i gaz
upr. bud. nr ewid.: 238/02

Uzasadnienie

Burmistrz Mikołowa zwrócił się z wnioskiem z 29 maja 2008r. o zmianę decyzji Wojewody Śląskiego uwarunkowaniach dnia 31 marca 2008r. znak: SR/III/66130/5/08 o środowiskowych uwarunkowaniach zgody na realizację przedsięwzięcia pn. "Zapewnienie prawidłowej gospodarki wodno-ściekowej miasta Mikołów" załączając do wniosku wymienioną w art. 49 ust. 3 ustawy z dnia 27 kwietnia 2001r. Prawo ochrony środowiska informację o przedsięwzięciu. Dane o złożonym wniosku zostały umieszczone w publicznie dostępnym wykazie danych o dokumentach prowadzonym przez Wojewodę Śląskiego.

O zmianę decyzji Burmistrz Mikołowa wystąpił w związku z:

- „Wytycznymi w zakresie postępowania w sprawie oceny oddziaływania na środowisko dla przedsięwzięć współfinansowanych z krajowych lub regionalnych programów operacyjnych” opracowanymi przez Ministerstwo Rozwoju Regionalnego
- modernizacją około 20km sieci wodociągowej realizowanej na terenie gminy Mikołów równocześnie z pracami kanalizacyjnymi (kanalizacja sanitarna). Prace modernizacyjne wodociągów będą prowadzone odcinkami w tym samym czasie, w tych samych ulicach, co prace kanalizacyjne. Zmiana ww. decyzji Wojewody Śląskiego, nie naruszy zawartych w niej dotychczasowych warunków wykorzystania terenu w fazie realizacji i eksploatacji przedsięwzięcia. Planowane przedsięwzięcie realizowane będzie częściowo na terenie zamkniętym.

Zgodnie z art. 56a ustawy z dnia 27 kwietnia 2001r. Prawo ochrony środowiska (Dz.U z 2008r. Nr 25 poz. 150) tut. organ w trybie art. 46a ust. 5 ww. ustawy obwieszczeniem z 10 czerwca 2008r. znak: SR/III/66130/5/08 powiadomił o prowadzonym postępowaniu dotyczącym przedsięwzięcia pn. "Zapewnienie prawidłowej gospodarki wodno-ściekowej miasta Mikołów" oraz o możliwości zapoznania się w aktami sprawy w Śląskim Urzędzie Wojewódzkim w Katowicach ul. Jagiellońska 25. Pismem z 9 czerwca 2008r. znak: SR/III/66130/5/08 przekazano to obwieszczenie do Burmistrza Mikołowa z prośbą o zamieszczenie na tablicy ogłoszeń tamt. Urzędu. 12 czerwca 2008r. zamieszczono obwieszczenie na tablicy ogłoszeń i stronie internetowej Śląskiego Urzędu Wojewódzkiego oraz w dniu 21-22 czerwca 2008r. w prasie lokalnej.

Organ wystąpił do Państwowego Powiatowego Inspektora Sanitarnego w Tychach pismem z 13 czerwca 2008r. znak SR/III/66130/5/08 o opinię co do potrzeby sporządzenia raportu oddziaływania na środowisko dla planowanego przedsięwzięcia oraz co do ewentualnego określenia jego zakresu. Państwowy Powiatowy Inspektor Sanitarny w Tychach w opinii z 2 lipca 2008r. Nr 17/NS/ZNS/523-75/559/08 odstąpił od obowiązku sporządzenia raportu dla ww. przedsięwzięcia. Po przeanalizowaniu załączonych do przedmiotowego wniosku dokumentów, uwzględniając opinię Państwowego Powiatowego Inspektora Sanitarnego, Wojewoda Śląski wydał w dniu 7 lipca 2008r. postanowienie, którym odstąpił od nałożenia na inwestora obowiązku wykonania raportu o oddziaływaniu na środowisko przedsięwzięcia pn. „Zapewnienie prawidłowej gospodarki wodno-ściekowej miasta Mikołów”.

Dane o tym postanowieniu zostały umieszczone w publicznie dostępnym wykazie danych o dokumentach prowadzonym przez Wojewodę Śląskiego.

Zgodnie z art. 46a ust. 5 ustawy z dnia 27 kwietnia 2001r. Prawo ochrony środowiska tut. organ obwieszczeniem z 8 lipca 2008r. znak: SR/III/66130/5/08 powiadomił o odstąpieniu od nałożenia na inwestora obowiązku wykonania raportu o oddziaływaniu na środowisko ww. przedsięwzięcia oraz o możliwości złożenia zażalenia na postanowienie Wojewody Śląskiego z dnia 7 lipca 2008r. do Ministra Środowiska, za pośrednictwem

Za zgodność z oryginałem:

mgr inż. Sebastian GAJEK
Upr. bud. do projektowania i kierowania
robotami bud. bez ograniczeń w spec.
Instalacyjnej w zakresie sieci, instalacji
i urządzeń wod.-kan., ciepł., went. i gaz.

Wojewody Śląskiego, w terminie 7 dni od dnia jego doręczenia. Pismem z 8 lipca 2008r. znak: SR/III/66130/5/08 przekazano obwieszczenie Wojewody Śląskiego z dnia 8 lipca 2008r. do Burmistrza Mikołowa z prośbą o zamieszczenie na tablicy ogłoszeń tamt. Urzędu. 11 lipca 2008r. zamieszczono obwieszczenie na tablicy ogłoszeń i stronie internetowej Śląskiego Urzędu Wojewódzkiego. Na postanowienie Wojewody Śląskiego z 7 lipca 2008r. znak SR/III/6613/5/08 strony nie wniosły zażalenia.

W dniu 3 lipca 2008r. tut. organ wystąpił do Państwowego Powiatowego Inspektora Sanitarnego w Tychach o uzgodnienie przedsięwzięcia pn. „Zapewnienie prawidłowej gospodarki wodno-ściekowej miasta Mikołów”, Państwowy Powiatowy Inspektor Sanitarny postanowieniem z 14 lipca 2008r. znak: 17/NS/ZNS/524-54/594/08 uzgodnił w zakresie wymagań higienicznych i zdrowotnych ww. przedsięwzięcie. W dniu 21 lipca 2008r. postanowienie to zostało umieszczone na tablicy ogłoszeń Śląskiego Urzędu Wojewódzkiego w Katowicach. Do dnia wydania niniejszej decyzji nie zostały wniesione do tut. organu uwagi i wnioski. W wyniku przeprowadzonego postępowania uwzględniając zażalenie strony orzeczono jak w sentencji.

P o u c z e n i e

Od niniejszej decyzji służy stronie prawo wniesienia odwołania do Ministra Środowiska w Warszawie, za pośrednictwem Wojewody Śląskiego, w terminie 14 dni od dnia jego doręczenia.

Za wydanie decyzji nie pobrano opłaty skarbowej. Zgodnie z art. 7 ustawy z dnia 16 listopada 2006r. o opłacie skarbowej (DZ. U. Nr 225 poz. 1635) Burmistrz Mikołowa jest zwolniony od opłaty skarbowej.



Z upr. Wojewody Śląskiego

Andrzej Jezewski
Dyrektor Wydziału
Środowiska i Rolnictwa

Orzynują:
1. Burmistrz Mikołowa
43-190 Mikołów
ul. Rynek 14
RZ

2) Zakład Inżynierii Miejskiej Sp. z o.o.
43-190 Mikołów
ul. Kolejowa 4
RZ
3.SR-III (Nr 86/08)

Stwierdza się, że niniejsza
decyzja jest ostateczna

Data: 17.08.2008 r. [Signature]

Za zgodność z oryginałem:

mgr inż. Sebastian GAJEK
Upr. bud. do projektowania i kierowania
robotami bud. bez ograniczeń w spec.
instalacyjnej w zakresie siecl. instalacji
urządzeń wod.-kan., ciepł., went. i gaz.
upr. bud. nr ewid.: 238/02

Śląski Urząd Wojewódzki
w Katowicach
Wydział Środowiska i Rolnictwa
40-032 Katowice, ul. Jagiellońska 25
09514259

informacja/centrala +48 (32) 32 48 500
fax +48 (32) 32 48 400
telefon kontaktowy +48 (32)
e-mail um@mikolow.um.gov.pl



204
URZĄD MIASTA MIKOŁÓW
PL - 43-190 Mikolow
Rynek 16

Mikolow dnia 11.07.2008r.

BGM3-7324/WYPIS/229/2008

Sekretariat Burmistrza	32 48 505
Sekretariat Zastępców Burmistrza	32 48 508
Skarbnik Miasta	32 48 502
Biuro Rady Miejskiej	32 48 511
Ewidencja Dzielnicy	32 48 456 fax: 22 66 264
Dowody Osobiste	32 48 457
Urząd Stanu Cywilnego	22 62 013 32 48 451
Utrzymanie Infrastruktury Komunalnej	32 48 578 32 48 579
Usługi Komunalne	32 48 571
Dodatki Mieszkańców	32 42 650
Inwestycje	32 48 575
Ochrona Środowiska	32 48 476
Gospodarka Nieruchomościami	32 48 566
Rezerwa	32 48 563
Ref. Lokalowy	32 42 604
Ewidencja Dział. Gospodarczej	32 48 454
Księgowość Budżetowa	32 48 535
Podatki Lokalne	32 48 532
Zamówienia Publiczne	32 48 405
Straż Miejska	32 48 555
Zarządzanie Kryzysowe	32 48 551
Kultura i Sport	22 60 892 32 48 541

WYPIS I WYRYS Z PLANU ZAGOSPODAROWANIA PRZESTRZENNEGO

W związku z wnioskiem z dnia 02.07.2008r. :
FIRMY „CITEC” S.A., Katowice, ul. Dułęby 5
Występującej w imieniu i z upoważnienia
ZAKŁADU INŻYNIERII MIEJSKIEJ
Mikolow, ul. Kolejowa 4

Informujemy, że na podstawie obowiązującego miejscowego planu zagospodarowania przestrzennego fragmentu Miasta Mikolowa, określonego dla potrzeb planu jako Kamionka, zatwierdzonego Uchwałą Rady Miejskiej Mikolowa Nr XXVIII/416/2004 z dnia 30-11-2004 ogłoszoną w Dz. Urz. Woj. Śląskiego Nr 6, poz. 102 z dnia 13-01-2005 r :

Obszar, na którym planowana jest niżej wymieniona inwestycja budowlana położony w Mikolowie, w rejonie ulic : Katowickiej, Kościuszki, Pułaskiego, Sienkiewicza, Leśnej, Cichej, Cienistej, Dolina Jamny, Wieczorka, Zawiszy Czarnego, Paprotek, Grabowej, Wąskiej, Morcinka, Sadowej, Bzów, Baziowej, określony jest w obowiązującym planie zagospodarowania przestrzennego Miasta Mikolowa w następujący sposób :

1. K2GP2/2 – Odcinek drogi głównej – DK 81 (ul. Katowicka). Szerokość w liniach rozgraniczających – 45 m.
2. K7L1/2 – Ulica lokalna do adaptacji. (ul. Kościuszki). Szerokość w liniach rozgraniczających – 20 m.
3. K20D – Ulica dojazdowa do adaptacji. (ul. Pułaskiego). Szerokość w liniach rozgraniczających – 20 m.
4. K6L1/2 – Ulica lokalna do adaptacji. (ul. Sienkiewicza). Szerokość w liniach rozgraniczających – 15 m.
5. K12L1/2 – Ulica lokalna do adaptacji. (ul. Leśna). Szerokość w liniach rozgraniczających – 10 m.
6. K22D – Ulica dojazdowa do adaptacji, (ul. Cicha). Szerokość w liniach rozgraniczających – 10 m.
7. K23D – Ulica dojazdowa do adaptacji. (ul. Cienista). Szerokość w liniach rozgraniczających – 10 m.
8. K6L1/2 – Ulica lokalna do adaptacji. (ul. Dolina Jamny). Szerokość w liniach rozgraniczających – 20 m.

Za zgodność z oryginałem:

mgr inż. Sebastian GA
Upr. bud. do projektowania i kierowania robotami bud. bez ograniczeń w instalacyjnej w zakresie siecl. i urządzeń wod.-kan., ciep., went. i upr. bud. nr ewid.: 238/0

9. K5L1/2 – Ulica lokalna do adaptacji. (ul. Wieczorka).
Szerokość w liniach rozgraniczających – 10 m.
10. K49D – Ulica dojazdowa do adaptacji. (ul. Zawiszy).
Szerokość w liniach rozgraniczających – 10 m.
11. K13L1/2 – Ulica lokalna do adaptacji. (ul. Paprotek).
Szerokość w liniach rozgraniczających – 15 m.
12. K42D – Ulica dojazdowa do adaptacji (ul. Grabowa).
Szerokość w liniach rozgraniczających – 10 m.
13. K43D – Ulica dojazdowa do adaptacji. (ul. Wąska).
Szerokość w liniach rozgraniczających – 10 m.
14. K44D – Ulica dojazdowa do adaptacji. (ul. Morcinka).
Szerokość w liniach rozgraniczających – 10 m.
15. K18Z1/2 – Ulica zbiorcza do adaptacji, (ul. Sadowa).
Szerokość w liniach rozgraniczających – 20 m.
16. K41D – Ulica dojazdowa do adaptacji. (ul. Bzów).
Szerokość w liniach rozgraniczających – 10 m.
17. K51D – Istniejąca ulica dojazdowa, (ul. Baziowa).
Szerokość w liniach rozgraniczających – 10 m.
18. MN – Tereny zabudowy mieszkaniowej, jednorodzinnej.
19. MNU – Tereny mieszkaniowo - usługowe (brutto). *Za zgodność z oryginałem:*
20. US – Tereny usług sportu (brutto).
21. UH – Tereny usług handlu (brutto).
22. UG – Tereny usług gastronomii (brutto).
23. ZE – Tereny zieleni łęgowej, łąki, pastwiska.
24. ZL – Tereny lasów, bez możliwości zabudowy.
25. ZI – Tereny zieleni izolacyjnej bez prawa zabudowy.
26. NO – Tereny urządzeń odprowadzania i usuwania ścieków.
27. RP – Tereny upraw rolniczych sadów bez możliwości zabudowy
28. 183KK – Tereny komunikacji kolejowej (tereny linii kolejowej).
29. UH/UR/UG/KS – Tereny usług, handlu, rzemiosła, gastronomii.
30. UC/UH/UI/UG/UK – Tereny usług centrotwórczych, i handlu.
31. KS/UR/UI – Tereny urządzeń komunikacji samochodowej.

mgr inż. Sebastian GAJ
Upr. bud. do projektowania i kierownictwami bud. bez ograniczeń w siłach instalacyjnej w zakresie sieci, instalacji urządzeń wod.-kan., ciepł., went. i upr. bud. nr ewid.: 238/02

Wnioskowany obszar, na którym powstać ma projektowana inwestycja położony jest poza terenem eksploatacji górniczej.

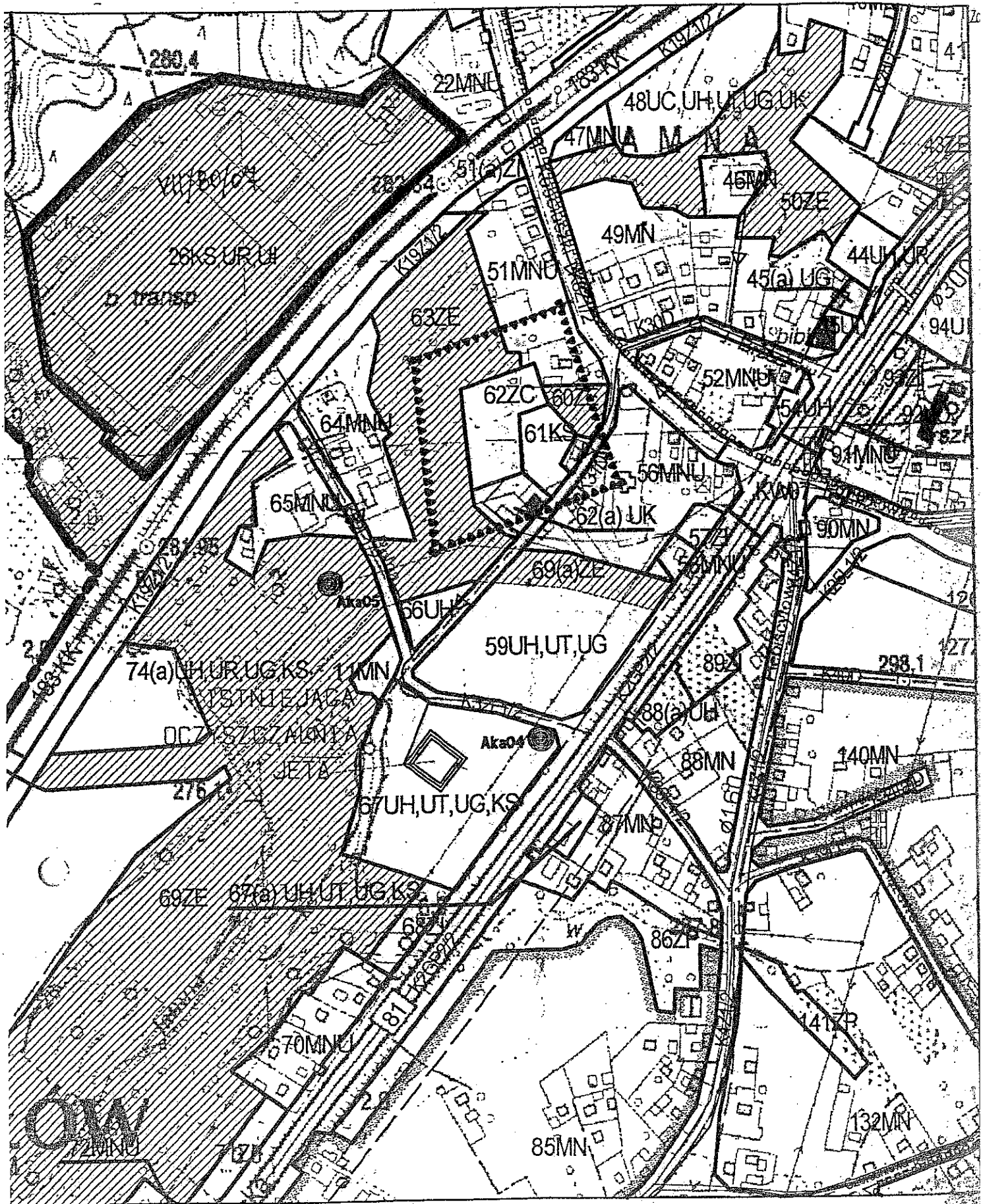
W związku z powyższym niżej wymieniona inwestycja budowlana :
Zapewnienie prawidłowej gospodarki wodno-ściekowej, polegająca na przebudowie i rozbudowie istniejącej sieci wodociągowej, deszczowej i kanalizacyjnej, w Mikołowie-Kamionce, w rejonie ulic : Katowickiej, Kościuszki, Pułaskiego, Sienkiewicza, Leśnej, Cichej, Cienistej, Dolina Jamny, Wieczorka, Zawiszy Czarnego, Paprotek, Grabowej, Wąskiej, Morcinka, Sadowej, Bzów, Baziowej, na działkach (jak pokazano na dołączonym załączniku mapowym) zostaje zaopiniowana pozytywnie.

UWAGA : Przed sporządzeniem projektu budowlanego należy dokonać koniecznych uzgodnień z zarządcami istniejących dróg gminnych, powiatowych i DK81, oraz właścicielami mediów i cieków wodnych.

Celem uzyskania pozwolenia na budowę należy przedłożyć w Wydziale Administracji Architektoniczno-Budowlanej Starostwa w Mikołowie wniosek dołączając komplet dokumentów (wniosek o wydanie pozwolenia na budowę stanowi załącznik do niniejszego wypisu z planu)

KIEROWNIK
Referatu Zagospodarowania Przestrzennego

Inż. Barbara Jagdan-Ogłaza



Za zgodność z oryginałem:

skala 1:5000

mgr inż. Sebastian GAJEK
 Upr. bud. do projektowania i kierowania
 robotami bud. bez ograniczeń w spec.:
 instalacyjnej w zakresie stęcl, instalacji
 i urządzeń wod.-kan., ciep., went. i gaz.
 upr. bud. nr ewid. 238/02

skala 1: