

MIKOŁÓW 2005-04-29

STAROSTWO POWIATOWE W MIKOŁOWIE

ZESPÓŁ UZGADNIANIA
DOKUMENTACJI PROJEKTOWEJ
Mikołów ul. Żwirki i Wigury 4
tel. (32) 32-48-186

STAROSTWO POWIATOWE
W MIKOŁOWIE
ul. Żwirki i Wigury 4a
43-190 MIKOŁÓW
XIII

OPINIA NR 55/2005

Uzgodnienie : Projektu kanalizacji sanitarnej wraz z przykanalikami ,odcinkami kanalizacji deszczowej i tłocznej - dzielnica Kamionka

Lokalizacja obiektu : Mikołów ul. różne - dzielnica Kamionka

Oznaczenie arkusza mapy : 531.234.121, 122, 123, 124, 131,133, 171, 172,
174, 181, 212, 221, 222

Zleceniodawca : HYDRO-SIEĆ S.C. Pracownia Projektowa Sieci
Sanitarnych i Ochrony Środowiska
45-470 OPOLE
Grudzicka 51

Znak pisma : 1/03/2005

Nazwa jednostki projektowej : HYDRO-SIEĆ S.C. Pracownia Projektowa Sieci
Sanitarnych i Ochrony Środowiska
45-470 OPOLE
Grudzicka 51

Autor opracowania: Zdzisław Szewczyk


Inwestor : Urząd Miasta Mikołów
43-190 MIKOŁÓW
Rynek 16

ZESPÓŁ UZGADNIANIA DOKUMENTACJI PROJEKTOWEJ

na podstawie opinii lokalizacyjnej BOM3 - 7328/OPinia/BSK/110/2005 z dnia 16.03.2005

Uzgodnia lokalizację ww obiekcie z uwzględnieniem uwag zawartych w załącznikach w punktach nr. 5, 9, 10, 11, 13, 15, 18, 19

-VERTE-

Za zgodność z oryginałem
dnia 20.07.05
podpis 


Uwagi dodatkowe

1. W trakcie realizacji inwestycji należy:
 - zapewnić obsługę geodezyjną, lokując w jednostkach sektora państwowego, spółdzielczego lub osób fizycznych posiadających uprawnienia do wykonywania robót geodezyjno - kartograficznych zlecenie, na dokonanie pomiaru zgodnie z obowiązującymi instrukcjami technicznymi, celem właściwego usytuowania w terenie projektowanych urządzeń inżynierskich i innych obiektów budowlanych oraz wykonania pomiaru powykonawczego uzbrojenia podziemnego przed zasypaniem (Rozporządzenie Ministra Rozwoju Regionalnego i Budownictwa z dnia 2.04.2001 Dziennik Ustaw nr 38 poz. 455).
 - wynikami pomiaru powykonawczego uzupełnić zasób mapowy znajdujący się w Zasobie Geodezyjnym w Mikołowie.
 - Wyłączną podstawą dokonania odbioru przez jednostkę branżową urządzeń uzbrojenia terenowego będzie mapa uzupełniona wynikami pomiaru powykonawczego.
2. Punkty osnowy geodezyjnej podlegające ochronie zgodnie z artykułem 15.1 Ustawy Prawo Geodezyjne i Kartograficzne zniszczone w trakcie realizacji inwestycji zostaną wznowione na koszt Inwestora.
3. Jakakolwiek zmiana projektowanej trasy uzgodnionej niniejszym protokołem wymaga ponownego uzgodnienia przez ZUD.
4. Termin ważności uzgodnienia 3 lata.
5. O całkowitym zakończeniu prac w terenie, względnie nie przystąpieniu do realizacji uzgodnionej dokumentacji inwestor powiadomi pisemnie ZUD.
6. Integralną częścią protokołu jest uzgodniona i podpisana przez Przewodniczącego Zespołu dokumentacja projektowa.

ZAŁĄCZNIKI:

- Uwagi Zespołu Uzgadniającego - 2 egz.
- Uzgodniona i podpisana dokumentacja projektowa - 2 egz.

PRZEWODNICZĄCY ZESPOŁU

z up. Starosty

Inż. Kazimierz Kapala
NACZELNIK
WYDZIAŁU GEODEZJI, KARTOGRAFII
I GOPODARKI NIERUCHOMOŚCI

Lp	Nazwa Instytucji	Uwagi Uzgadniającego	Imię, Nazwisko Uzgadniającego Podpis i data
1	Starostwo Powiatowe w Mikołowie Wydział Architektury Pani Uss	<i>bez uwagi</i>	INSPEKTOR <i>[Signature]</i> mgr inż. Anna Uss
2	Starostwo Powiatowe w Mikołowie Wydział Architektury Pan Smużyński	<i>bez uwagi</i>	GŁÓWNY SPECJALISTA <i>[Signature]</i> inż. Andrzej Smużyński
3	Starostwo Powiatowe w Mikołowie Nadzór Budowlany	<i>nieobecny</i>	
4	Powiatowy Zarząd Dróg z siedzibą w Łaziskach Górnych	<i>nie dotyczy</i>	GŁÓWNY INŻYNIER <i>[Signature]</i> mgr inż. Mirosław Nowak 01.04.2005
5	Urząd Miasta Mikołów Pani Staniszevska	<i>Uzgadnia się na namówach decyzji Burmistrza Miasta BGK-3/5548/8/160/2005 z 29.03.05.</i>	1.04.2005r. <i>[Signature]</i>
6	Urząd Miasta Mikołów Pan Adamik	<i>nieobecny</i>	
7	GSG Sp. z o.o. w Zabrze Wydział Obsługi Sieci		
8	GSG Sp. z o.o. w Zabrze Punkt Obsługi Klienta w Mikołowie	<i>Bez uwagi</i>	KIEROWNIK Punktu Obsługi Klienta w Mikołowie <i>[Signature]</i> Leon Oberski
9	Jednostka Wojskowa 1499 Bytom	<i>Uzgodnić indywidualnie z J.W. sekcje 531.234.212 i 221 pozostałe sekcje bez uwagi</i>	Starszy specjalista ds. technicznej obsługi Z.U.B. <i>[Signature]</i> mgr inż. Krystyna Klimek
10	Telekomunikacja Polska S.A. Obszar Telekomunikacji w Katowicach	<i>Uzgadnia sp zgodnie z pismem SKC/22/PS - 1112/JS - WK/05 z dn. 14.03.2005</i>	INSPEKTOR <i>[Signature]</i> Elena Witkowska

Za zgodność z oryginałem
2005-04-29
Data..... podpis..... mgr inż. Krystyna Klimek

Za zgodność z oryginałem
inż. Krystyna Klimek
Data..... 20.02.05
podpis..... *[Signature]*

Lp	Nazwa Instytucji	Uwagi Uzgadniającego	Imię, Nazwisko Uzgadniającego Podpis i data
11	Telekomunikacja Polska S.A. Obszar Telekomunikacji w Bielsku Białej	Uzgodnia się na zasadach określonych w zapisie: SSB/ZZIP/IT/153/2005/kc z dnia 2005.03.07.	Stanowisko ds. Paszportyzacji 2005.04.01 Tazim
12	Netia S.A. Dział Paszportyzacji	nie dotyczy	
13	Zakład Inżynierii Miejskiej Sp.z o.o.	Uzgodniono z uwagami: 1. w miejscach zbliżeń nie normatywnych do budowl, zastosoac rury olinkowe 2. skrzyżowania projektom z istn. urzadz. podziemnymi wykonec zgodnie z normami 3. przewidy kontrolne i neutralizacyjnych pkt. 4. dopuszcza się niernormatywne zbliżenia, okrodoc. do wykonania przebiegów i ustaleny oboczych. 5. strefy mrozostr. miedziobocznymi. rozszerzenie techn. uapadnic w zim.	Stędy
14	Zakład Inżynierii Miejskiej Sp. z o.o. PEC	nie dotyczy	Mistrz działu ciepłownictwa Andrzej Patalong
15	Górnśląskie Przedsiębiorstwo Wodociągów Sieci Magistralne Mikołów	Uzgodnia się zgodnie z piśmem CS/1860/1876/2005 z dnia 22/02.2005 i CS/1860/2122/2005 z dnia 17.03.2005	KIEROWNIK ODDZIAŁU SIECI MAGISTRALNEJ MIKOŁÓW Inż. Stanisław Staroń
16	Śląski Zarząd Melioracji i Urządzeń Wodnych Inspektorat w Bieruniu Nowym	Uzgodnia się na zasadach	Śląski Zarząd Melioracji i Urządzeń Wodnych w Katowicach Biuro Techniczne w Bieruniu St. Specjalista ds. Konserwacji Peliks Zur 1.04.2005
17	Zarząd Dróg Wojewódzkich w Katowicach	nie dotyczy	
18	Generalna Dykcja Dróg Krajowych i Autostrad Oddział Południowy	Uzgodnić indywidualnie	
19	GZE S.A.	Uzgodnia się na piśmie ZINAK MSD /MAC/2176/2005 ZDN 6.07.2004	04.2005 GZE S.A. Maria Lesny

Za zgodność z oryginałem

2005 -04- 2 9

Data..... podpis.....

Starszy specjalista ds. techniczne
obsługi Z.U.D.

mgr inż. Krystyna Klimel

Mikołów, dnia 2.06.2005r.

STAROSTWO POWIATOWE
MIKOŁÓW
ul. Żwirki i Wigury 4a
43-190 MIKOŁÓW
XIII

WS-6223-5/05
24/ 477 / 1247 / 05

Decyzja

Na podstawie:

- art.104 ustawy z dnia 14 czerwca 1960r. Kodeks postępowania administracyjnego (tekst jednolity: Dz.U.z 2000r. Nr 98, poz. 1071 z późniejszymi zmianami),
 - art. 122 ust.1 pkt 1 i 3, art. 123 ust. 2, art. 127 ust.2 i 5, art. 128 ust.1 i 2 pkt 3, art.135 pkt 3, art. 140 ust.1 ustawy z dnia 18 lipca 2001r. – Prawo wodne (Dz.U.Nr115, poz.1229 z późniejszymi zmianami),
 - § 19 ust.1 i 2 rozporządzenia Ministra Środowiska z dnia 8 lipca 2004r. w sprawie warunków, jakie należy spełnić przy wprowadzaniu ścieków do wód lub do ziemi oraz w sprawie substancji szczególnie szkodliwych dla środowiska wodnego (Dz.U.Nr 168, poz. 1763),
- po rozpatrzeniu wniosku Burmistrza Miasta Mikołów działającego przez pełnomocnika Stanisława Wodzińskiego l.dz.8/04/05 z dnia 17.04.2005r. i l.dz. 17/04/05 z dnia 28.04.2005r. o wydanie pozwolenia wodnoprawnego na odprowadzenie wód opadowych z ulic Pułaskiego i Cienistej w Mikołowie i na przebudowę rowów w obrębie wylotów kanalizacji deszczowej

I. Udzielam pozwolenia wodnoprawnego dla Gminy Mikołów na wykonanie przebudowy rowu w obrębie:

- wylotu kanalizacji deszczowej „W-1a” na działce nr 16,
- wylotu kanalizacji deszczowej „W-3” na działce nr 297/42, nr 30/14,

1. Warunki wykonania przebudowy rowów:

- 1.1. budowa w skarpie rowów betonowych wylotów „W-1a” i „W-3” z kanalizacji deszczowej o średnicy 300 mm z ul. Pułaskiego i z ul. Cienistej w dzielnicy Kamionka w Mikołowie.
- 1.2. umocnienie skarp i dna rowu prefabrykatami betonowymi na długości około 2 m w obrębie każdego z wylotów (1m powyżej i 1m poniżej wylotów).

II. Udzielam pozwolenia wodnoprawnego dla Gminy Mikołów na wprowadzanie wód opadowych i roztopowych z:

- ul. Pułaskiego w dzielnicy Kamionka w Mikołowie wylotem kanalizacji deszczowej „W-1a” do rowu przy drodze leśnej na działce nr 16,
 - ul. Cienistej w dzielnicy Kamionka w Mikołowie wylotem kanalizacji deszczowej „W-3” do rowu na działce nr 297/42, 30/14.
1. Wody opadowe i roztopowe z ul. Pułaskiego będą odprowadzane z powierzchni 0,11 ha dróg i chodników oraz 1,26 ha terenów zabudowy mieszkaniowej do nich przyległych, w ilości $Q = 0,037 \text{ m}^3/\text{s}$.
 2. Wody opadowe i roztopowe z ul. Cienistej będą odprowadzane z powierzchni 0,13 ha dróg i chodników oraz 1,37 ha terenów zabudowy mieszkaniowej do nich przyległych, w ilości $Q = 0,041 \text{ m}^3/\text{s}$.
 3. Wody opadowe i roztopowe odprowadzane z powierzchni dróg gminnych i terenów zabudowy mieszkaniowej mogą być wprowadzane do wód lub do ziemi bez oczyszczania.

III. Ustala się dla Gminy Mikołów obowiązek:

1. wykonania jednorazowego odmulenia dna i uregulowania spadku na rowie przydrożnym do którego będą odprowadzane wody opadowe z ul. Pułaskiego na odcinku około 62m powyżej wylotu „W-1a” i 120m poniżej tego wylotu,
2. wykonania jednorazowej konserwacji Rowu Leśnego na odcinku 810 m od jego ujścia do zbiornika *Starganiec* (od km 0 + 00 do km 0 + 810),

Za zgodność z oryginałem

dnia 30.07.05

podpis *Schi*

3. po wykonaniu wylotu „W-1a” utrzymanie rowu na odcinku 120 m poniżej i 10 m powyżej tego wylotu poprzez wykonanie robót związanych z jego utrzymaniem co najmniej 1 raz w roku,
4. po wykonaniu wylotu „W-3” utrzymanie rowu na odcinku około 65 m poniżej wylotu poprzez wykonanie robót związanych z jego utrzymaniem co najmniej 1 raz w roku,
5. po wykonaniu wylotu „W-1a” i „W-3” partycypacja w kosztach utrzymania Rowu Leśnego na odcinku ok. 810 w wysokości 50% kosztów poniesionych przez Nadleśnictwo Katowice.

IV. Pozwolenie wodnoprawne na wprowadzanie wód opadowych i roztopowych wylotami kanalizacji deszczowej „W-1a” i „W-3” do rowów wydaje się na czas oznaczony do dnia 30 czerwca 2016r.

V. Pozwolenie wodnoprawne nie rodzi praw do nieruchomości i urządzeń wodnych koniecznych do jego realizacji oraz nie narusza prawa własności i uprawnień osób trzecich przysługujących wobec tych nieruchomości i urządzeń.

VI. Pozwolenie niniejsze zostało wydane na podstawie :

- „Operatu wodnoprawnego dla obiektu budowlanego kanalizacja sanitarna wraz z przykanalikami i odcinkowa kanalizacja deszczowa w dzielnicy Kamionka w Mikołowie woj. śląskie” opracowanego w marcu 2005r. przez mgr inż. Stanisława Wodzińskiego i Zdzisława Szewczyka z Pracowni Projektowej Sieci Sanitarnych i Ochrony Środowiska HYDRO-SIEĆ s.c. w Opolu wraz z opracowaniem „Wybrane charakterystyki hydrologiczne dla Rowu Leśnego w km 0+960 w dzielnicy Kamionka w Mikołowie” wykonanym przez mgr Iwonę Hołda *uprawnienia do wykonywania dokumentacji hydrologicznych, nr świadectwa 08/2004,*
- ustaleń z rozprawy administracyjnej.

Uzasadnienie

Pan Stanisław Wodziński działając na podstawie upoważnienia Burmistrza Miasta Mikołów nr BGK-3/7020/667/2004 z dnia 7.04.2004r. wystąpił z wnioskiem l.dz. 8/04/05 z dnia 17.04.2005r. o udzielenie pozwolenia wodnoprawnego na odprowadzenie wód opadowych z ulic Pułaskiego i Cienistej w Mikołowie i wnioskiem l.dz.17/04/05 z dnia 28.04.2005r. o uzupełnienie wniosku z dnia 17.04.2005r. dodatkowo o pozwolenie wodnoprawne na przebudowę rowów w obrębie wylotów kanalizacji deszczowej.

Z dokumentacji dotyczącej przedmiotowego wniosku, wynika że:

1. zakres robót związanych z przebudową rowów został uzgodniony z Nadleśnictwem Katowice,
2. przebudowa rowu w obrębie wylotu „W-1a” będzie wykonywana na działkach Nadleśnictwa Katowice, natomiast w obrębie wylotu „W-3” będzie wykonywana na działkach stanowiących własność osób fizycznych i Nadleśnictwa Katowice,
3. obowiązek wykonania jednorazowych prac konserwacyjnych i bieżącego utrzymania rowów do których będą odprowadzane wody opadowe i roztopowe został ustalony dla Gminy Mikołów na podstawie ustaleń z rozprawy administracyjnej,
4. na terenie objętym przedmiotową kanalizacją deszczową w dzielnicy Kamionka w Mikołowie nie występują powierzchnie szczelne terenów przemysłowych, składowych, baz transportowych, portów, lotnisk, centrum miasta, budowli kolejowej, drogi krajowej i wojewódzkiej oraz powiatowej klasy G, parkingów o powierzchni powyżej 0,1 ha. Wody opadowe lub roztopowe pochodzące z dachów oraz powierzchni innych niż ww. wymienione mogą być wprowadzane do wód lub do ziemi bez oczyszczania,
5. rowy przy drodze leśnej do którego będą odprowadzane wody deszczowe z ul. Pułaskiego i rowy do którego będą odprowadzane wody deszczowe z ul. Cienistej są dopływami Rowu Leśnego mającego ujście do zbiornika *Starganiec*.

Zgodnie z:

- art.122 ust.1 pkt 1 i 3 ustawy Prawo wodne pozwolenie wodnoprawne jest wymagane na szczególne korzystanie z wód oraz na wykonanie urządzeń wodnych,
- art. 123 ust.2 ww. ustawy Prawo wodne w pozwoleniu wodnoprawnym zamieszcza się informację o treści „Pozwolenie wodnoprawne nie rodzi praw do nieruchomości i urządzeń wodnych koniecznych

STAROSTWO POWIATOWE
 W MIKOŁOWIE
 UL. MIKOŁOWSKIE 48
 43-100 MIKOŁÓW

do jego realizacji oraz nie narusza prawa własności i uprawnień osób trzecich przysługujących wobec tych nieruchomości i urządzeń”,

- art. 127 ust.2 ustawy Prawo wodne pozwolenie wodnoprawne na szczególne korzystanie z wód wydaje się na okres nie krótszy niż 10 lat,
- art. 127 ust.5 ustawy Prawo wodne obowiązek ustalania czasu obowiązywania nie dotyczy pozwoleń wodnoprawnych na wykonanie urządzeń wodnych. Do urządzeń wodnych zalicza się min. rowy. W świetle art.135 pkt 3 wyżej wymienionej ustawy pozwolenie wodnoprawne wygasa, jeżeli zakład nie rozpocznie wykonywania urządzeń wodnych w terminie 2 lat od dnia, w którym pozwolenie wodnoprawne na wykonanie tych urządzeń stało się ostateczne,
- art.128 ust.1 i ust.2 pkt 3 ww. ustawy Prawo wodne w pozwoleniu wodnoprawnym ustala się cel i zakres korzystania z wód, warunki wykonywania uprawnienia, oraz w razie potrzeby obowiązek wykonania robót lub uczestniczenia w kosztach utrzymania urządzeń wodnych stosownie do odnoszonych korzyści,
- art.140 ust.1 ww. ustawy Prawo wodne organem właściwym do wydawania pozwoleń wodnoprawnych dla przedsięwzięć nie zastrzeżonych do kompetencji Wojewody – jest Starosta wykonujący zadania z zakresu administracji rządowej,
- § 19 ust.1 i 2 rozporządzenia Ministra Środowiska z 8 lipca 2004r. w sprawie warunków, jakie należy spełnić przy wprowadzaniu ścieków do wód lub do ziemi oraz w sprawie substancji szczególnie szkodliwych dla środowiska wodnego (Dz.U.Nr 168, poz. 1763) – wody opadowe lub roztopowe pochodzące z dachów oraz powierzchni innych niż powierzchnie szczelne terenów przemysłowych, składowych, baz transportowych, portów, lotnisk, centrów miast, budowli kolejowych, dróg zaliczanych do kategorii krajowych i wojewódzkich oraz powiatowych klasy G, parkingów o powierzchni powyżej 0,1 ha mogą być wprowadzane do wód lub do ziemi bez oczyszczania. Nie wniesiono uwag i wniosków w związku z zamieszczoną na tablicy ogłoszeń w budynku tut. Starostwa informacją o wszczęciu postępowania administracyjnego w przedmiotowej sprawie. Biorąc powyższe pod uwagę orzeczono jak w sentencji.

Od niniejszej decyzji służy odwołanie do Wojewody Śląskiego za pośrednictwem Starosty Mikołowskiego w terminie 14 dni od daty jej doręczenia.



z. up. Starosty
Tadeusz Mańszolik
 mgr inż. Tadeusz Mańszolik
 WICESTAROSTA

Zwolnienie od opłat skarbowych na podstawie art.8 pkt 3 ustawy z dnia 9 września 2000r. o opłacie skarbowej (tekst jednolity: Dz.U. z 2004r. Nr 253, poz. 2532).


Otrzymują:

1. Stanisław Wodziński – Pracownia Projektowa Sieci Sanitarnych i Ochrony Środowiska HYDRO-SIEĆ sc, ul. Grudzicka 51, 45-470 Opole,
 2. Burmistrz Miasta Mikołów-Urząd Miasta Mikołów, Rynek 16, 43-190 Mikołów,
 3. Regionalny Zarząd Gospodarki Wodnej, ul. Sienkiewicza 2, 44-100 Gliwice,
 4. Państwowe Gospodarstwo Leśne Lasy Państwowe Nadleśnictwo Katowice, ul. Kijowska 37b, 40-754 Katowice,
 5. Ilona i Edward Balcarek, ul. Sienkiewicza 9, 43-190 Mikołów.
- 6.a/a

Za zgodność z oryginałem

dnia 30.07.05

podpis *Str*





**GENERALNY DYREKTOR
DRÓG KRAJOWYCH I AUTOSTRAD**
GDDKiA-O/KA-5/JO/435/71a/05/563

Katowice, dnia 14 marca 2005r

00 0080
STAROSTWO POWIATOWE
W MIKOŁOWIE
ul. Żwirki i Wigury 3A
43-190 MIKOŁÓW
XIII

DECYZJA

Na podstawie art. 39 ust. 3 oraz art. 40 ust. 1, 2, 3 i 15 ustawy z dn. 21.03.1985 r o drogach publicznych (tekst jednolity: Dz. U. nr 204 poz. 2086 z 2004 r) oraz art. 104 ustawy z dn. 14.06.1960r – Kodeks Postępowania Administracyjnego (tekst jednolity Dz. U. nr 98 poz. 1071 z 2000 r), po rozpatrzeniu wniosku Pracowni Projektowej Sieci Sanitarnych i Ochrony Środowiska *HYDRO-SIEĆ S. A. w Opolu z dnia 05.03.2005r o wydanie zezwolenia na lokalizację kanalizacji sanitarnej w pasie drogowym drogi krajowej nr 81 w miejscowości Mikołów – Kamionka*

zezwalam

- *na przekroczenie kolektorem sanitarnym drogi krajowej nr 81*
 - *w rejonie skrzyżowania z ul. Leśną - sekcja mapy nr 531.234.122 i nr 531.234.124 (przecisk nr 1)*
 - *w rejonie skrzyżowania z ul. Paprotek – sekcja mapy nr 531.234.124 (przecisk nr 2)*
 - *pomiędzy posesjami nr 54 i 60 – sekcja mapy nr 531.234.173 (przecisk nr 3)*
 - *pomiędzy posesjami nr 35 i 52 – sekcja mapy nr 531.234.173 (przecisk nr 4)*
 - *w rejonie węzła dk 81 z dk 44 (ul. Katowicka, Cieszyńska, Beskidzka) – sekcja mapy nr 531.234.221*
 - przekroczenie jezdni dk 81 (przecisk nr 5)*
 - przekroczenie jezdni łącznicy (przecisk nr 6)*
- *na lokalizację kolektora sanitarnego na działkach własności Skarbu Państwa w trwałym zarządzie GDDKiA stanowiących pas drogowy drogi krajowej nr 81*
 - *w rejonie skrzyżowania z ul. Paprotek – sekcja nr 531.234.124*
 - *w rejonie węzła dk 81 z dk44 (ul. Katowicka, Cieszyńska, Beskidzka) – sekcja mapy nr 531.234.221*

zgodnie z projektem pt. „Projekt techniczny kanalizacji sanitarnej. Mikołów dzielnica Kamionka.” główny projektant Zdzisław Szewczyk upr. nr 210/94/Op, październik 2004r – Wg projektu „Budowa systemu kanalizacji sanitarnej dla m. Mikołowa do oczyszczalni CENTRUM”. Zad.2 Etap III.

Uzasadnienie:

Zgodnie z art. 107 KPA odstępuje się od uzasadnienia z uwagi na spełnienie wszystkich żądań strony. Mając powyższe na uwadze należało orzec jak w sentencji.

Powyższa decyzja wywołuje skutki prawne po uzyskaniu pozwolenia na budowę, które należy uzyskać w trybie i na zasadach określonych w przepisach ustawy z dnia 7 lipca 1994 r. – Prawo budowlane (tekst jednolity Dz.U. z 2003 r nr 207, poz. 2016).

Za zgodność z oryginałem
dnia -//- 30.03.05
podpis

Równocześnie wyrażam zgodę na czasowe zajęcie pasa drogowego drogi krajowej nr 81 w zakresie niezbędnym dla potrzeb przedmiotowej inwestycji w rozumieniu prawa budowlanego art. 32 ust 4 pkt. 2.

W/w zgoda nie uprawnia wykonawcę do podjęcia robót w pasie drogowym drogi krajowej nr 81.

Przed przystąpieniem do robót inwestor / wykonawca / winien wystąpić do GDDKiA O/Katowice Rejon w Wysokim Brzegu – Jaworzno, ul. Mysłowicka 1 z wnioskiem o zezwolenie na zajęcie pasa drogowego dotyczące prowadzenia robót w pasie drogowym zgodnie z art. 40 ust., ust.2 pkt.1 i ust. 3 ustawy z dnia 21 marca 1985 r. o drogach publicznych.

Do wniosku należy przedłożyć pełną dokumentację sprawy tj.

- kopię niniejszej decyzji
- opieczątowany przez tut. Oddział projekt budowlany kanalizacji sanitarnej
- harmonogram robót
- pozwolenie na budowę wydane przez właściwy organ architektoniczno budowlany
- projekt organizacji ruchu w rejonie przewidywanego zajęcia pasa drogowego.

W/w projekt organizacji ruchu winien być zaopiniowany przez Śląską Komendę Wojewódzką Policji – Wydział Ruchu Drogowego, Katowice ul. Lompy 19 i zatwierdzony przez GDDKiA Oddział w Katowicach ul. Myśliwska 5.

Pouczenie:

Od niniejszej decyzji nie służy odwołanie, lecz strona niezadowolona z decyzji może złożyć wniosek o ponowne rozpatrzenie sprawy w trybie art.127 § 3 KPA do Generalnego Dyrektora Dróg Krajowych i Autostrad, za moim pośrednictwem, w terminie 14 dni od dnia jej doręczenia.

z up.
Generalnego Dyrektora
Dróg Krajowych i Autostrad

Z-CA DYREKTORA ODDZIAŁU

inż. Henryk Pięta

Powyższa decyzja podlega opłacie skarbowej w wysokości 76,00 zł płatnej w znaczkach skarbowych (ustawa z dnia 9 września 2000 r o opłacie skarbowej – Dz. U. z 2000 r nr 86 poz. 960 z późn. zm.)

Opłatę należy uiścić osobiście lub listownie na adres 40-017 Katowice ul. Myśliwska 5 – Wydział Uzgodnień w terminie 14 dni od daty otrzymania decyzji powołując się na numer decyzji.

Brak wniesienia opłaty spowoduje powstanie zaległości podatkowej, ściąganej zgodnie z przepisami ordynacji podatkowej.

Otrzymuje:

1. Pracownia Projektowa Sieci Sanitarnych i Ochrony Środowiska HYDRO-SIEĆ S. C.
45-470 Opole, ul. Grodzicka 51

Do wiadomości:

2. GDDKiA Rejon w Wysokim Brzegu
3. a/a

Sporządziła : J. Ogórek



00 0082

TELEKOMUNIKACJA POLSKA
Obszar Pionu Sieci
w Katowicachul. Ordona 13, 40-163 Katowice
tel.: (0 32) 205 45 35
(0 32) 203 33 30
fax: (0 32) 204 01 01
www.tp.plSTAROSTWO POWIATOWE
W MIKOŁOWIE
ul. Żurajska 1, 43-100 Mikołów XIII

Katowice, 14 marca 2005 r.

**Pracownia Projektowa
Sieci Sanitarnych i Ochrony Środowiska
„HYDRO-SIEC” s.c.
ul. Grudzicka 51
45-470 Opole**Dotyczy: uzgodnienia sposobu zabezpieczenia urządzeń teletechnicznych w Mikołowie
dzielnica Kamionka.

SKC/ZZ/PS-1112/JS-WK/05

Szanowni Państwo

W odpowiedzi na pismo L.dz. 9/02/05 z dnia 22.02.2005 r. w sprawie zabezpieczenia skrzyżowań istniejącej kanalizacji teletechnicznej z projektowaną kanalizacją sanitarną w dzielnicy Kamionka w Mikołowie, Telekomunikacja Polska Obszar Pionu Sieci w Katowicach informuje, że wyraża zgodę na przedstawioną propozycję zabezpieczenia istniejącej podziemnej sieci teletechnicznej w miejscu skrzyżowania z projektowaną kanalizacją sanitarną.

Dodatkowo na czas prowadzonych robót ziemnych, należy kanalizację teletechniczną zabezpieczyć przed zarwaniem podpierając bądź podwieszając ją na konstrukcji drewnianej zabudowanej po obydwu stronach wykopu.

Realizacja powyższego zadania może nastąpić przy zachowaniu następujących warunków:

1. O terminie rozpoczęcia prac należy powiadomić Obszar Pionu Sieci w Katowicach.
2. Dokonać przekazania placu budowy w obecności pracownika Telekomunikacji Polskiej.
3. Wszelkie prace prowadzić pod specjalistycznym nadzorem pracownika Obszaru Pionu Sieci w Katowicach na warunkach odpłatnych oraz zgodnie z n/w normami zakładowymi:
 - Norma zakładowa ZN-96 TP S.A -004 „Zbliżenia i skrzyżowania z innymi urządzeniami uzbrojenia terenowego. Wymagania i badania.
 - Norma zakładowa ZN-96 TP S.A.-012/T „Telekomunikacyjna kanalizacja kablowa. Kanalizacja pierwotna. Wymagania i badania.”
 - Norma zakładowa ZN-96 TP S.A.-027/T „Telekomunikacyjne sieci miejscowe. Linie kablowe o żyłach metalowych”. Ogólne wymagania techniczne.
4. Realizacja powyższego zadania zostanie wykonana przez Inwestora na koszt własny.
5. Przed zasypaniem wykopów należy powiadomić tutejszy Obszar Pionu Sieci celem odbioru zabezpieczonych urządzeń teletechnicznych.
6. Na czas trwania prac należy zabezpieczyć majątek TP przed skutkami dewastacji i kradzieży.

Powyższe warunki techniczne są ważne na okres 12 miesięcy.

Z poważaniem

Łukasz WziątekDyrektor Obszaru
Pionu Sieci d/s Eksploatacji Sieci
w Katowicach

Za zgodność z oryginałem

dnia 30.03.05

podpis Szu

Faint handwritten notes or markings at the bottom left corner.



00 0083

TELEKOMUNIKACJA POLSKA SA
Pion SieciObszar Telekomunikacji w Bielsku-Białej
Wydział Zarządzania Zasobami Sieciul. Cieszyńska 79, 43-300 Bielsko-Biała
tel.: (0-1033 32) 219 37 54
fax: (0-1033 32) 219 37 55

Tychy, 2005-03-07

**Pracownia Projektowa Sieci
Sanitarnych i Ochrony Środowiska
„ HYDRO – SIEĆ ” s.c.
ul. Grudzicka 51
45 – 470 Opole**

STAROSTWO POWIATOWE
W MIKOŁOWIE
ul. Zwirki i Wigury 4a
43-190 MIKOŁÓW
XIII

Sprawa :uzgodnienie Projektu kanalizacji sanitarnej dla dzielnicy Kamionka w Mikołowie
SSB/ZZ/PP/T/153/2005/KC

Szanowni Państwo ,

w odpowiedzi na pismo w sprawie jw., zwracamy plany sytuacyjne z naniesionymi orientacyjnie urządzeniami telekomunikacyjnymi wraz z klauzulą informacyjną .
W oparciu o dokonaną aktualizację podkładów geodezyjnych z zakresu projektowanej inwestycji informujemy , że warunkiem realizacji przedmiotowych zamierzeń jest zachowanie odległości min. 1 m od przebiegających sieci teletechnicznych , w tym – od podbudowy słupowej linii napowietrznych . W miejscach skrzyżowań i zbliżeń występujące kable ziemne należy zabezpieczyć rurami dwudzielnymi AROT A160 PS tak , aby ich końce wystawały min. 1,5m poza zewnętrzny obrys projektowanej sieci z każdej strony . Wykonanie zabezpieczenia zostanie potwierdzone w ramach nadzoru branżowego . Na tych odcinkach wszelkie prace ziemne wykonywać ręcznie pod nadzorem służb technicznych .
Uprzejmie informujemy , że w imieniu TELEKOMUNIKACJI POLSKIEJ nadzór nad Państwa pracami będzie prowadzić Firma – **ATEM – POLSKA Sp. z o.o. z siedzibą w Gdyni przy ulicy Łużyckiej 2** , która wykonuje prace związane z utrzymaniem sieci telekomunikacyjnej na tym terenie. Osobą wyznaczoną z ramienia Firmy **ATEM - Polska** do prowadzenia nadzoru branżowego jest **Pan Tadeusz Chrzanowski tel. 506-083-620** .
W zakresie przebiegających kabli światłowodowych , należy dodatkowo – z tygodniowym wyprzedzeniem – powiadomić Grupę Techniczną Utrzymania Linii Światłowodowych , tel. (033) 811 38 89 , tel./fax (033) 816 09 64 o planowanym rozpoczęciu robót .
Powiadomienie powinno zawierać imię i nazwisko kierownika budowy , wraz z numerem telefonu kontaktowego . Podstawą prowadzenia robót jest zlecenie stałego , płatnego nadzoru upoważnionemu pracownikowi GTULŚ . Wytyczenie oraz wszelkie inne prace ziemne w miejscach skrzyżowań i zbliżeń , mogące spowodować uszkodzenie

00 0084

przebiegających kabli , prowadzić ręcznie pod nadzorem GTULŚ . Prace w zakresie zabezpieczenia kabli światłowodowych wykonywać zgodnie z normami TP S.A. , w uzgodnieniu i pod nadzorem Grupy Technicznej Utrzymania Linii Światłowodowej w Bielsku –Białej .

TELEKOMUNIKACJA POLSKA zastrzega sobie bezwzględne prawo do udziału w przekazaniu placu budowy . W przypadku uszkodzenia naszych urządzeń TP obciąży wykonawcę robót kosztami awarii oraz poniesionych strat eksploatacyjnych .

Z poważaniem



Marian Łokuciejewski

Kierownik Działu Paszportyzacji

Załączniki: 1. Plany sytuacyjne

661185/2005

00 0085

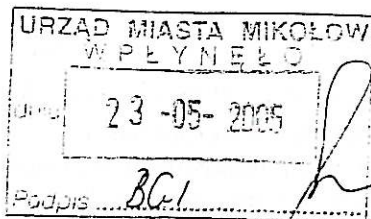
M/THA/2181/2005

Dnia: 23 marzec 2005



ADRESAT:

Urząd Miasta Mikołów
ul. Rynek 16
Mikołów



GÓRNOŚLĄSKI ZAKŁAD
ELEKTROENERGETYCZNY S.A.

ul. Barlickiego 2
44-100 Gliwice
tel. (0 prefiks 32) 303 00 00
fax (0 prefiks 32) 303 51 02
www.gze.pl

NIP: 631-010-29-27
REGON: 271856627
Nr KRS 0000013196
Sąd Rejonowy w Gliwicach
X Wydział Gospodarczy KRS

Konto Bankowe:
ING Bank Śląski S.A.
Oddział w Gliwicach
Nr 13105012301000002212192328

WARUNKI PRZYŁĄCZENIA DO SIECI (dla mocy przyłączeniowej do 40 kW)

W odpowiedzi na złożony wniosek z dnia 21 marzec 2005 zapewniamy dostawę energii elektrycznej po zawarciu umowy przyłączeniowej dotyczącej realizacji niżej określonych warunków przyłączenia:

1. Przyłączany obiekt:

plac budowy docelowo tłoczni ścieków sanitarnych TŁ-1

ul. Leśna, działka nr 1429/107

Mikołów

2. Miejscem przyłączenia będzie: istniejący słup linii napowietrznej

2.1 Dane techniczne istniejącej sieci elektroenergetycznej:

stacja transformatorowa:

M0029 Mikołów- SIENKIEWICZA / nN / rozdzielnica nr 1 / pole nr 1

z transformatorem o mocy:

250 [kVA] przekładnia: 20000/400 [V]

obwód: ul. Leśna od Krzyża

składający się do miejsca przyłączenia z następujących elementów sieci :

- linia kablowa YAKY 4x120 dł. 170 m

- linia napowietrzna Al. 4x70 dł. 400 m

3. Zasilanie obiektu mocą przyłączeniową 26,3 kW z sieci dystrybucyjnej wymaga:

a/ w zakresie budowy przyłącza :

- w granicy działki posadowić złącze kablowo – pomiarowe ZKP1a
- wybudować przyłącze kablem YAKY 4x35 ze słupa napowietrznej sieci nN do projektowanego złącza kablowo pomiarowego

b/ w zakresie rozbudowy sieci:

nie wymagane

c/ wykonania instalacji przez Podmiot Przyłączany:

- wykonanie odcinka linii kablowej czterożyłowej od złącza pomiarowego do tablicy rozdzielczej w budynku, gdzie należy wykonać uziemienie oraz rozdział przewodu PEN na PE i N

- instalacja powinna być wykonana zgodnie z obowiązującymi przepisami i normami.

Za zgodność z oryginałem

dnia 30.09.05

podpis Sdu

A Vattenfall company

VATTENFALL

4. Miejscem dostarczania energii będzie:

zaciski na listwie zaciskowej w kierunku instalacji odbiorczej w złączu pomiarowym

Granicą eksploatacji jest miejsce dostarczania energii elektrycznej

5. Układ rozliczeniowy pomiaru energii elektrycznej zawierający licznik trójfazowy, jednotaryfowy, bezpośredni zainstalowany będzie: **w złączu pomiarowym w granicy posesji**
6. Zabezpieczenie przedlicznikowe nadmiarowoprądowe typu topikowego w wielkości max 40 A usytuowane w miejscu określonym w pkt. 5.
7. Zainstalowane urządzenia i instalacje nie mogą wprowadzać zakłóceń do sieci dystrybucyjnej. Obciążenie winno być rozłożone równomiernie pomiędzy poszczególne fazy.
8. Sieć niskiego napięcia pracuje w układzie TN-C
9. Ochronę przeciwporażeniową i przeciwprzepięciową wykonać zgodnie z obowiązującymi przepisami. Urządzenia ochrony przeciwprzepięciowej klasy B, C, D instalować poza złączem będącym własnością GZE S.A.
10. Realizacja niniejszych warunków w zakresie dokumentacji wymaga:
 - a/ w części przedsiębiorstwa sieciowego:
opracowania pełnej dokumentacji sieci elektroenergetycznej do miejsca dostarczania energii,
 - b/ w części odbiorcy:
nie wymagana przez przedsiębiorstwo energetyczne poza schematem jednokreskowym.
11. Wykonanie prac elektroinstalacyjnych na obiektach nie będących własnością wnioskodawcy wymaga pisemnej zgody właściciela.
12. Warunki zachowują ważność przez okres dwóch lat od daty wydania.
13. Szacowany koszt realizacji warunków przyłączenia wynosi : 9,65 tys. zł.
14. Integralną częścią warunków jest projekt umowy o przyłączenie, który podaje wysokość obowiązującej opłaty przyłączeniowej, sposób i terminy jej wnoszenia.
15. **Podstawą realizacji postanowień niniejszych warunków przyłączenia jest zawarcie umowy o przyłączenie.**
16. Unieważnia się warunki i inne postanowienia w tej sprawie wydane przed datą niniejszego pisma.
17. Dodatkowe informacje : :Mapa sieci 234 124. Zastosować urządzenia uniemożliwiające podanie napięcia z agregatu do sieci energetycznej GZE S.A. Z uwagi na żądane zabezpieczenie przedlicznikowe 40 A zmieniono moc przyłączeniową na 26,3 kW.

WP opracował: Irena Hapek

tel. 3032249

Kopia:

a/a

PEŁNOMOĆNIK GZE S.A.


Andrzej Zymta



ADRESAT:

Urząd Miasta Mikołów
ul. Rynek 16
43-190 Mikołów

GÓRNOŚLĄSKI ZAKŁAD
ELEKTROENERGETYCZNY S.A.

ul. Barlickiego 2
44-100 Gliwice
tel. (0 prefiks 32) 303 00 00
fax (0 prefiks 32) 303 51 02
www.gze.pl

WARUNKI PRZYŁĄCZENIA DO SIECI

(dla mocy przyłączeniowej do 40 kW)

W odpowiedzi na złożony wniosek z dnia 21 marzec 2005 zapewniamy dostawę energii elektrycznej po zawarciu umowy przyłączeniowej dotyczącej realizacji niżej określonych warunków przyłączenia:

1. Przyłączany obiekt:

plac budowy docelowo tłocznia ścieków sanitarnych TŁ-2
ul. Cicha, działka nr 30/14
Mikołów

2. Miejscem przyłączenia będzie: istniejące złącze kablowe

2.1 Dane techniczne istniejącej sieci elektroenergetycznej:

stacja transformatorowa:

M0107 Mikołów- KOŚCIUSZKI 2 / nN / rozdzielnica nr 1 / pole nr 6

z transformatorem o mocy:

100 [kVA] przekładnia: 20000/400 [V]

obwód: Zasilanie wytwórni pustaków

składający się do miejsca przyłączenia z następujących elementów sieci :

- linia kablowa YAKY 4x240 dł. 385 m
- linia napowietrzna Al. 4x50 dł. 220 m
- linia kablowa YAKY 4x120 dł. 130 m
- linia kablowa YAKY 4x35 dł. 38 m

3. Zasilanie obiektu mocą przyłączeniową 26,3 kW z sieci dystrybucyjnej wymaga:

a/ w zakresie budowy przyłącza :

- w granicy działki posadowić złącze kablowo – pomiarowe ZKP1a
- wybudować przyłącze kablem YAKY 4x35 z istniejącego złącza kablowego na przy budynku nr 47 do złącza projektowanego
- istniejące złącze kablowe wymienić na ZKP1b

b/ w zakresie rozbudowy sieci:

nie wymagane

c/ wykonania instalacji przez Podmiot Przyłączany:

- wykonanie odcinka linii kablowej czterożyłowej od złącza pomiarowego do tablicy rozdzielczej obiektu, gdzie należy wykonać uziemienie oraz rozdział przewodu PEN na PE i N

NIP: 631-010-29-27
REGON: 271856627
Nr KRS 0000013196
Sąd Rejonowy w Gliwicach
X Wydział Gospodarczy KRS

Konto Bankowe:
ING Bank Śląski S.A.
Oddział w Gliwicach
Nr 13105012301000002212192328

STAROSTWO POWIATOWE
W MIKOŁOWIE
ul. Zwirki i Wigury 4a
43-190 MIKOŁÓW
XIII

Za zgodność z oryginałem

dnia 20.07.05

podpis

A Vattenfall company

VATTENFALL

- instalacja powinna być wykonana zgodnie z obowiązującymi przepisami i normami

4. Miejscem dostarczania energii będzie:

zaciski na listwie zaciskowej w kierunku instalacji odbiorczej w złączu pomiarowym

Granicą eksploatacji jest miejsce dostarczania energii elektrycznej

5. Układ rozliczeniowy pomiaru energii elektrycznej zawierający

licznik trójfazowy, jednotaryfowy, bezpośredni

zainstalowany będzie: w złączu pomiarowym w granicy posesji

6. Zabezpieczenie przedlicznikowe nadmiarowoprądowe typu topikowego

w wielkości max 40 A usytuowane w miejscu określonym w pkt. 5.

7. Zainstalowane urządzenia i instalacje nie mogą wprowadzać zakłóceń do sieci dystrybucyjnej. Obciążenie winno być rozłożone równomiernie pomiędzy poszczególne fazy.

8. Sieć niskiego napięcia pracuje w układzie TN-C

9. Ochronę przeciwporażeniową i przeciwprzebiegową wykonać zgodnie z obowiązującymi przepisami.

Urządzenia ochrony przeciwprzebiegowej klasy B, C, D instalować poza złączem będącym własnością GZE S.A.

10. Realizacja niniejszych warunków w zakresie dokumentacji wymaga:

a/ w części przedsiębiorstwa sieciowego:

opracowania pełnej dokumentacji sieci elektroenergetycznej do miejsca dostarczania energii,

b/ w części odbiorcy:

nie wymagana przez przedsiębiorstwo energetyczne poza schematem jednokreskowym.

11. Wykonanie prac elektroinstalacyjnych na obiektach nie będących własnością wnioskodawcy wymaga pisemnej zgody właściciela.

12. Warunki zachowują ważność przez okres dwóch lat od daty wydania.

13. Szacowany koszt realizacji warunków przyłączenia wynosi : 9,2 tys. zł.

14. Integralną częścią warunków jest projekt umowy o przyłączenie, który podaje wysokość obowiązującej opłaty przyłączeniowej, sposób i terminy jej wnoszenia.

15. Podstawą realizacji postanowień niniejszych warunków przyłączenia jest zawarcie umowy o przyłączenie.

16. Unieważnia się warunki i inne postanowienia w tej sprawie wydane przed datą niniejszego pisma.

17. Dodatkowe informacje : Mapa sieci 234 121 Zastosować urządzenia uniemożliwiające podanie napięcia z agregatu do sieci energetycznej GZE S.A. Z uwagi na żądane zabezpieczenie przedlicznikowe 40 A zmieniono moc przyłączeniową na 26,3 kW.

WP opracował: Irena Hapek

tel. 3032249

Kopia:

a/a

PEŁNOMOĆNIK GZE S.A.

Andrzej Żymła
Andrzej Żymła



ADRESAT:

Urząd Miasta Mikołów
ul. Rynek 16
43-190 Mikołów

GÓRNOŚLĄSKI ZAKŁAD
ELEKTROENERGETYCZNY S.A.

ul. Barlickiego 2
44-100 Gliwice
tel. (0 prefiks 32) 303 00 00
fax (0 prefiks 32) 303 51 02
www.gze.pl

WARUNKI PRZYŁĄCZENIA DO SIECI

(dla mocy przyłączeniowej do 40 kW)

NIP: 631-010-29-27
REGON: 271856627
Nr KRS 0000013196
Sąd Rejonowy w Gliwicach
X Wydział Gospodarczy KRS

Konto Bankowe:
ING Bank Śląski S.A.
Oddział w Gliwicach
Nr 13105012301000002212192328

W odpowiedzi na złożony wniosek z dnia **21 marzec 2005** zapewniamy dostawę energii elektrycznej po zawarciu umowy przyłączeniowej dotyczącej realizacji niżej określonych warunków przyłączenia:

1. Przyłączany obiekt:

plac budowy docelowo tłocznia ścieków sanitarnych nr TŁ-3

ul. Zawiszy Czarnego, działka nr 1447/141

Mikołów

2. Miejscem przyłączenia będzie: **istniejący słup linii napowietrznej**

2.1 Dane techniczne istniejącej sieci elektroenergetycznej:

stacja transformatorowa:

M0059 Mikołów- PANEWNICKA / nN / rozdzielnica nr 1 / pole nr 4

z transformatorem o mocy:

400 [kVA] przekładnia: 20000/400 [V]

obwód: **ul. Panewnicka kier. Katowicka**

składający się do miejsca przyłączenia z następujących elementów sieci :

- linia napowietrzna AL. 4x70 dł. 220 m

3. Zasilanie obiektu mocą przyłączeniową **16,5 kW** z sieci dystrybucyjnej wymaga:

a/ w zakresie budowy przyłącza :

- w granicy działki posadowić złącze kablowo – pomiarowa ZKP1a
- wybudować przyłączy kablem YAKY 4x35 ze słupa napowietrznej sieci nN do projektowanego złącza pomiarowego

b/ w zakresie rozbudowy sieci:

nie wymagane

c/ wykonania instalacji przez Podmiot Przyłączany:

- wykonanie odcinka linii kablowej czterożyłowej od złącza pomiarowego do tablicy rozdzielczej gdzie należy wykonać uziemienie oraz rozdział przewodu PEN na PE i N
- instalacja powinna być wykonana zgodnie z obowiązującymi przepisami i normami.

STAROSTWO POWIATOWE
W MIKOŁOWIE
ul. Zawiszy Czarnego 4a
43-190 Mikołów XIII

Za zgodność z oryginałem A Vattenfall company

dnia 30.07.05

podpis [Signature]

VATTENFALL

4. Miejscem dostarczania energii będzie:

zaciski na listwie zaciskowej w kierunku instalacji odbiorczej w skrzynce pomiarowej

Granicą eksploatacji jest miejsce dostarczania energii elektrycznej

5. Układ rozliczeniowy pomiaru energii elektrycznej zawierający licznik trójfazowy, jednotaryfowy, bezpośredni zainstalowany będzie: **w w złączu pomiarowym w granicy posesji**
6. Zabezpieczenie przedlicznikowe nadmiarowoprądowe typu topikowego w wielkości max 25 A usytuowane w miejscu określonym w pkt. 5.
7. Zainstalowane urządzenia i instalacje nie mogą wprowadzać zakłóceń do sieci dystrybucyjnej. Obciążenie winno być rozłożone równomiernie pomiędzy poszczególne fazy.
8. Sieć niskiego napięcia pracuje w układzie TN-C
9. Ochronę przeciwporażeniową i przeciwprzepięciową wykonać zgodnie z obowiązującymi przepisami. Urządzenia ochrony przeciwprzepięciowej klasy B, C, D instalować poza złączem będącym własnością GZE S.A.
10. Realizacja niniejszych warunków w zakresie dokumentacji wymaga:
 - a/ w części przedsiębiorstwa sieciowego:
opracowania pełnej dokumentacji sieci elektroenergetycznej do miejsca dostarczania energii,
 - b/ w części odbiorcy:
nie wymagana przez przedsiębiorstwo energetyczne poza schematem jednokreskowym.
11. Wykonanie prac elektroinstalacyjnych na obiektach nie będących własnością wnioskodawcy wymaga pisemnej zgody właściciela.
12. Warunki zachowują ważność przez okres dwóch lat od daty wydania.
13. Szacowany koszt realizacji warunków przyłączenia wynosi : **9,25** tys. zł.
14. Integralną częścią warunków jest projekt umowy o przyłączenie, który podaje wysokość obowiązującej opłaty przyłączeniowej, sposób i terminy jej wnoszenia.
15. Podstawą realizacji postanowień niniejszych warunków przyłączenia jest zawarcie umowy o przyłączenie.
16. Unieważnia się warunki i inne postanowienia w tej sprawie wydane przed datą niniejszego pisma.
17. Dodatkowe informacje : Mapa sieci 234 131. Zastosować urządzenia uniemożliwiające podanie napięcia z agregatu do sieci energetycznej GZE S.A. Z uwagi na żądane zabezpieczenie przedlicznikowe 25 A zmieniono moc przyłączeniową na 16,5 kW.

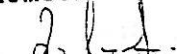
WP opracował: **Irena Hapek**

tel. 3032249

Kopia:

a/a

PEŁNOMOCNIK GZE S.A.


Andrzej Zymia



Gliwice, dnia 6 lipiec 2004
MSD/MAL/2176/2004

Zakład Usług Geodezyjnych "Geoprac"
ul. Pszowska 545
44-370 Pszów

GÓRNOŚLĄSKI ZAKŁAD
ELEKTROENERGETYCZNY S.A.

ul. Barlickiego 2
44-100 Gliwice
tel. (0 prefiks 32) 303 00 00
fax (0 prefiks 32) 303 51 02
www.gze.pl

**Dotyczy: wniosku o naniesienie uzbrojenia terenu - dla projektowanej
kanalizacji dla Miasta Mikołów**

NIP: 631-010-29-27
REGON: 271856627
Nr KRS 0000013196
Sąd Rejonowy w Gliwicach
X Wydział Gospodarczy KRS

Konto Bankowe:
ING Bank Śląski S.A.
Oddział w Gliwicach
Nr 13105012301000002212192328

Odpowiadając na pismo z dnia 26.05.2004 informujemy, że na wskazanym terenie nie posiadamy urządzeń elektroenergetycznych WN.

Na załączonych planach naniesiono orientacyjne przebiegi linii napowietrznych SN oraz kabli SN, nN, teletechnicznych i oświetlenia ulicznego wraz z klauzulami informacyjnymi, do których należy się bezwzględnie stosować.

Istniejące na wskazanym terenie linie napowietrzne nN należy zinwentaryzować we własnym zakresie.

Wszelkie zbliżenia i skrzyżowania projektowanej inwestycji z naszymi urządzeniami należy wykonać zgodnie z normą PN-E-05100-1, PN-76/E-05125. Dokładne położenie naniesionych kabli (w miejscach kolizji) należy ustalić za pomocą przekopów kontrolnych, wykonanych ręcznie (bez użycia sprzętu mechanicznego).

Należy wystąpić o nadzór nad prowadzonymi robotami do Spółki Energo Serwis -GZE Sp. z o.o. w Tychy ul. Asnyka 3 w zakresie linii nN i SN.

Natomiast w sprawie nadzoru prac w pobliżu kabli teletechnicznych należy zwrócić się do spółki Infonet – GZE Sp. z o.o. w Gliwicach ul. Portowa 14a.

Ponadto informujemy, że na danym terenie mogą znajdować się urządzenia elektroenergetyczne i teletechniczne nie będące własnością GZE S.A.

Ważność uzgodnienia ustala się na okres dwóch lat, licząc od daty niniejszego pisma.

Załączniki: 2 x kpl. pl syt / 30 szt/
Faktura VAT

Kopia: MSD

PEŁNOMOCENIK GZE S.A.


Maria Lesny
Maria Lesny

STAROSTWO POWIATOWE
W MIKOŁOWIE
ul. Zwycięstwa 4a
43-190 MIKOŁÓW
XIII

Za zgodność z oryginałem Vattenfall company

dnia 30.09.05 VATTENFALL

podpis *SH*



STAROSTA MIKOŁOWSKI
ul. Żwirki i Wigury 4a
43-190 MIKOŁÓW
- 4 -

Mikołów, dnia 22 LUT. 2005

WGII-20/7221/N/2/2005

HYDRO-SIEĆ S.C.
ul. Grodzicka 51
45-470 Opole

STAROSTWO POWIATOWE
W MIKOŁOWIE
ul. Żwirki i Wigury 4a
43-190 MIKOŁÓW
XIII

Po rozpatrzeniu wniosku z dnia 24.01.2005 r. dotyczącego udzielenia zezwolenia na wejście w teren na nieruchomości stanowiącej własność Skarbu Państwa

Starosta Powiatu Mikołowskiego
wykonujący zadania z zakresu administracji rządowej

zezwała

na czasowe wejście na nieruchomości położone w Mikołowie opisane w operacie ewidencji gruntów jako działki nr 383/18 i 482/18.

Zezwolenie wydaje się w związku z projektowaną kanalizacją sanitarną dla dzielnicy Kamionka.

Jednocześnie zobowiązuję inwestora do przywrócenia nieruchomości do stanu poprzedniego niezwłocznie po dokonaniu planowanych robót.

Zgodnie z aktualnym wypisem z rejestru gruntów działka nr 1149/39 stanowi własność Gminy Mikołów, zatem przed przystąpieniem do planowanych robót ich termin i sposób realizacji należy uzgodnić z właścicielem nieruchomości.

Otrzymują:


1. Gmina Mikołów
ul. Rynek 16
43-190 Mikołów
2. A/a

z up. Starosty
inż. Kazimierz Kapela
NACZELNIK
WYDZIAŁU GEODEZJI, KARTOGRAFII
I GOSPODARSTWA NIERUCHOMOŚCIAMI
- 2 -

Za zgodność z oryginałem

dnia 20.02.05

podpis



Mikołów, dnia 29.12.2004r.

WS-7633-20-2/04
24/14/1349/04/05

Decyzja

Na podstawie art. 105§1 ustawy z dnia 14 czerwca 1960r. Kodeks postępowania administracyjnego (tekst jednolity: Dz.U. z 2000r. Nr 98, poz. 1071Z późniejszymi zmianami)

umarzam jako bezprzedmiotowe

postępowanie administracyjne wszczęte na wniosek Burmistrza Miasta Bieruń nr GPN-7331/2/21/17/2004 z dnia 17.11.2004r. o uzgodnienie przedsięwzięcia pn. "kanalizacja sanitarna dla dzielnicy Kamionka w Mikołowie oraz odcinkowa kanalizacja deszczowa" na podstawie art.48 ust.2 pkt 2 ustawy z dnia 27 kwietnia 2001r. Prawo ochrony środowiska (Dz.U.Nr 62, poz. 627 z późniejszymi zmianami).

Uzasadnienie

Pismem nr GPN-7331/2/21/17/2004 z dnia 17.11.2004r. Burmistrz Miasta Bieruń wystąpił o uzgodnienie przedsięwzięcia pn. "kanalizacja sanitarna dla dzielnicy Kamionka w Mikołowie oraz odcinkowa kanalizacja deszczowa" na podstawie art.48 ust.2 pkt 2 ustawy z dnia 27 kwietnia 2001r. Prawo ochrony środowiska (Dz.U.Nr 62, poz. 627 z późniejszymi zmianami).

W trakcie postępowania ustalono, że:

- w dniu wszczęcia postępowania inwestycje związane z wykonaniem *sieci kanalizacyjnych* były zaliczone do przedsięwzięć mogących znacząco oddziaływać na środowisko dla których raport może być wymagany zgodnie z § 3 pkt 12 lit. f rozporządzenia Rady Ministrów z dnia 24 września 2002r. w sprawie określenia rodzajów przedsięwzięć mogących znacząco oddziaływać na środowisko oraz szczegółowych kryteriów związanych z kwalifikowaniem przedsięwzięć do sporządzenia raportu o oddziaływaniu na środowisko (Dz.U.Nr 179, poz.1490).
- Burmistrz Miasta Bieruń postanowieniem nr GPN-7331/2/21/6/2004 z dnia 7 września 2004r. stwierdził obowiązek sporządzenia raportu dla niniejszego przedsięwzięcia,
- raport o oddziaływaniu na środowisko dla przedmiotowego przedsięwzięcia został opracowany w listopadzie 2004r. przez dr inż. Eugeniusza Orszulika i załączony do ww. wniosku Burmistrza Miasta Bieruń z dnia 17.11.2004r. o uzgodnienie przedsięwzięcia
- wnioskodawca był wzywany w toku postępowania do usuwania braków ww. wniosku z dnia 17.11.2004r.
- w Dzienniku Ustaw nr 257 z dnia 3 grudnia 2004r. zostało opublikowane *rozporządzenie Rady Ministrów z dnia 9 listopada 2004r. w sprawie określenia rodzajów przedsięwzięć mogących znacząco oddziaływać na środowisko oraz szczegółowych kryteriów związanych z kwalifikowaniem przedsięwzięć do sporządzenia raportu o oddziaływaniu na środowisko (Dz.U.Nr 257, poz.2573)* w którym nie zaliczono *sieci kanalizacyjnych* do przedsięwzięć mogących znacząco oddziaływać na środowisko. Zgodnie z § 7 niniejsze rozporządzenie wchodzi w życie z dniem 8 grudnia 2004r. Jednocześnie z § 6 niniejszego rozporządzenia wynika iż poprzednio obowiązujące *rozporządzenie Rady Ministrów z dnia 24 września 2002r. w sprawie określenia rodzajów przedsięwzięć mogących znacząco oddziaływać na środowisko oraz szczegółowych*

Za zgodność z oryginałem

dnia 30.02.05

podpis 

kryteriów związanych z kwalifikowaniem przedsięwzięć do sporządzenia raportu o oddziaływaniu na środowisko (Dz.U.Nr 179, poz.1490) traci moc.

Biorąc pod uwagę, że:

- przedsięwzięcie związane z budową sieci kanalizacyjnych nie zostało zaliczone do przedsięwzięć mogących znacząco oddziaływać na środowisko w aktualnie obowiązującym rozporządzeniu Rady Ministrów z dnia 9 listopada 2004r. w sprawie określenia rodzajów przedsięwzięć mogących znacząco oddziaływać na środowisko oraz szczegółowych kryteriów związanych z kwalifikowaniem przedsięwzięć do sporządzenia raportu o oddziaływaniu na środowisko (Dz.U.Nr 257, poz.2573),
 - przedsięwzięcie nie zaliczone do mogących znacząco oddziaływać na środowisko nie wymaga przeprowadzenia postępowania w sprawie oceny oddziaływania na środowisko w trybie art. 46 ust.1,2,3,4 pkt1, art.48 ust.2 pkt1 ustawy z dnia 27 kwietnia 2001r. – Prawo ochrony środowiska (Dz. U. Nr 62, poz. 627 ze zmianami)
- orzeczono jak w sentencji.

Od niniejszej decyzji służy stronie prawo wniesienia odwołania do Samorządowego Kolegium Odwoławczego w Katowicach za pośrednictwem Starosty Mikołowskiego w terminie 14 dni od daty doręczenia decyzji.



z. up. Starosty

LM
mgr inż. Tadeusz Marszolik
WICESTAROSTA

Otrzymują:

1. Burmistrz Miasta Bieruń wraz z 1 egz. raportu
2. Burmistrz Miasta Mikołów,
- ③ Pracownia Projektowa Sieci Sanitarnych i Ochrony Środowiska HYDRO-SIEĆ sc,
ul. Grudzicka 51, 45-470 Opole,
4. a/a



STAROSTWO POWIATOWE W MIKOŁOWIE

ul. Żwirki i Wigury 4a

43-190 Mikołów

Centrala tel. 0 (prefix) 32 48 125 NIP: 635-15-75-953
Sekretariat 0 (prefix) 32 48 222 REGON: 276284779

00 0095

Nr WG. II-20/723 / 226 /2004

Mikołów, dn. 28.09.2004r.

POSTANOWIENIE

Na podstawie art. 53 ust. 4 pkt. 6 ustawy z dnia 27 marca 2003r. o planowaniu i zagospodarowaniu przestrzennym /Dz. U. Nr 80 poz. 717 z póź. zm./, oraz art. 106 § 5 ustawy z dnia 14 czerwca 1960r. Kodeks postępowania administracyjnego /Dz. U. Nr 98 z 2000r. poz. 1071 z póź. zm./ - po rozpatrzeniu wniosku Burmistrza Miasta Bierunia w sprawie uzgodnienia w zakresie ochrony gruntów rolnych, terenu zajętego pod inwestycję – kanalizacja sanitarna oraz odcinkowa kanalizacja deszczowa w dzielnicy Kamionka, gm. Mikołów

postanawiam

uzgodnić inwestycję – kanalizacja sanitarna oraz odcinkowa kanalizacja deszczowa na działkach /zestawienie działek w załączeniu/ położonych w obrębie Kamionka i Mikołów w zakresie ochrony gruntów rolnych,

UZASADNIENIE

Burmistrz Miasta Bierunia w związku z Postanowieniem Samorządowego Kolegium Odwoławczego w Katowicach nr SKO-UL/Mikołów/43/6677/04 z dnia 7 lipca 2004r. zwrócił się z wnioskiem do Starosty Mikołowskiego o uzgodnienie inwestycji budowy kanalizacji sanitarnej oraz odcinkowej kanalizacji deszczowej w obrębie Kamionka, gm. Mikołów.

Inwestorem będzie: Gmina Mikołów, ul. Rynek 16.

Wnioskodawca: Pracownia Projektowa Sieci Sanitarnych i Ochrony Środowiska „Hydro-Sieć” s. c. w Opolu.

Starosta Mikołowski rozpatrując niniejszy wniosek stwierdza, że w/w działki położone są w obrębie Kamionka i Mikołów.

Na mapie glebowo-rolniczej przedmiotowe grunty oznaczone są symbolem: 2z Dz ps, 6 Bw ps : pl, 6 Bw pgm ps pl., 3z Dz ps : pl., 6 Bw ps, 2 Bw glp : ip, 5 Bw pgl - jest to gleba pochodzenia mineralnego, i nie podlega ochronie, zgodnie z ustawą z dnia 3 lutego 1995r. o ochronie gruntów rolnych i leśnych /Dz. U. Nr 16, poz 78 1995r. z póź. zm./, a ich zabudowa nie wymaga decyzji zezwalającej na wyłączenie gruntów z produkcji rolnej, w związku z czym mogą być nieodpłatnie wyłączone z produkcji rolniczej.

Natomiast działki 306/128 i 315/128 położone w obrębie Kamionka na mapie glebowo-rolniczej oznaczone są symbolem: 2z Tn – jest to gleba pochodzenia organicznego i podlega ochronie, a ich zabudowa wymaga decyzji zgodnie z art. 11 w/w ustawy o ochronie gruntów rolnych i leśnych.

Mając powyższe na uwadze postanowiłem jak w sentencji

Na postanowienie niniejsze służy stronie zażalenie do Samorządowego Kolegium Odwoławczego w Katowicach w terminie 7 dni od dnia otrzymania postanowienia za pośrednictwem Starosty Mikołowskiego.



z up. Starosty
 inż. Kazimierz Kapala
 NACZELNIK
 WYDZIAŁU GEODEZJI, KARTOGRAFII
 I GOSPODARKI NIERUCHOMOŚCIAMI
 - 2 -

Otrzymują:

1. Urząd Miejski Bieruń
 ul. Rynek 14
 43-150 Bieruń

2. Pracownia Projektowa Sieci Sanitarnych i Ochrony Środowiska
 „Hydro-Sieć s.c.
 ul. Grudzińska 51
 45-470 Opole

Uwaga: Wymiar szerepkowych rozwiązań projektowych, na obr. nr 306/128 oraz 315/128 nie zaprojektowano kanalizacji sanitarnej.

HYDRO-SIEĆ s.c.
 45-470 Opole, ul. Grudzińska 51

Stanisław Wodziński

Mikołów, dnia 12.07.2005r..

WS-7633-15/05
24/653/15553/05

DECYZJA

Na podstawie:

- art. 104 ustawy z dnia 14 czerwca 1960r. Kodeks postępowania administracyjnego (tekst jednolity: Dz.U. z 2000r. Nr 98, poz. 1071 z późniejszymi zmianami),
 - art.48 ust.2 pkt1 i art.378 ust.1 w związku z art.46 ust.4 pkt 2 ustawy z dnia 27 kwietnia 2001r. Prawo ochrony środowiska (Dz. U. Nr 62, poz. 627 z późniejszymi zmianami),
- po rozpatrzeniu wniosku l.dz. 4/06/05 z dnia 29.06.2005r. Gminy Mikołów działającej przez pełnomocnika Stanisława Wodzińskiego o uzgodnienie projektu kanalizacji sanitarnej dla dzielnicy Kamionka w Mikołowie

uzgadniam

pod względem wymagań ochrony środowiska przedsięwzięcie polegające na budowie kanalizacji sanitarnej dla dzielnicy Kamionka w Mikołowie, na etapie pozwolenia na budowę przy zachowaniu następujących warunków:

1. gospodarka odpadami na etapie budowy, eksploatacji, likwidacji przedsięwzięcia będzie zgodna z wymaganiami określonymi w ustawie z dnia 27 kwietnia 2001r. o odpadach (Dz.U. Nr 62, poz. 628 z późniejszymi zmianami),
2. emisja hałasu w trakcie eksploatacji trzech pompowni ścieków typu tłoczni nie spowoduje przekroczenia standardów jakości środowiska poza terenem, do którego zarządzający tym obiektem ma tytuł prawny,
3. w sytuacji ewentualnego odwodnienia wykopów budowlanych należy zastosować rozwiązania techniczne i organizacyjne zabezpieczające środowisko przed negatywnymi skutkami odwodnienia oraz uzyskać pozwolenie wodnoprawne na odwodnienie wykopów budowlanych zgodnie z wymaganiami ustawy z dnia 18 lipca 2001r. Prawo wodne (Dz.U.Nr 115, poz.1229z późn. zm.).

Uzgodnienie wydano na podstawie załączonego do wniosku:

- „Raportu oddziaływania na środowisko” opracowanego w czerwcu 2005r. przez dr inż. Eugeniusza Orszulika,
- „Projektu budowlanego t.1- kanalizacja sanitarne wraz z przykanalikami i odcinkowa kanalizacja deszczowa w dzielnicy Kamionka w Mikołowie” wykonanego w czerwcu 2005r. przez mgr inż. Stanisława Wodzińskiego, mgr inż. Krzysztofa Machała, Mirosława Rajca, Zdzisława Szewczyka z Pracowni Projektowej Sieci Sanitarnych i Ochrony Środowiska HYDRO-SIEĆ sc, ul. Grudzińska 51, 45-470 Opole.

Uzasadnienie

Działając z upoważnienia Burmistrza Miasta Mikołowa nr BGK-3/7020/667/2004 z dnia 7.04.2004r. Stanisław Wodziński wystąpił z wnioskiem l.dz. 4/06/05 z dnia 29.06.2005r. (data wpływu do Starostwa – 5.07.2005r.) o uzgodnienie projektu kanalizacji sanitarnej dla dzielnicy Kamionka w Mikołowie.

Sieci kanalizacyjne, którymi odprowadzane są ścieki z wyłączeniem przyłączy odprowadzających ścieki z budynków zostały wymienione w §3 ust.1 pkt 72a rozporządzenia Rady Ministrów z dnia 9 listopada 2004r. w sprawie określenia rodzajów przedsięwzięć mogących znacząco oddziaływać na środowisko oraz szczegółowych uwarunkowań związanych z kwalifikowaniem przedsięwzięcia do sporządzenia raportu o oddziaływaniu na środowisko (DZ. U.Nr 257, poz.2573

Za zgodność z oryginałem

Inia 20.07.05

podpis Stw

z późn. zm.) jako przedsięwzięcia dla których raport o oddziaływaniu na środowisko może być wymagany.

Z załączonej do wniosku dokumentacji wynika, że:

1. postanowieniem nr GPN-7331/2/21/6/2004 z dnia 7.09.2004r. Burmistrz Miasta Bieruń po zasięgnięciu opinii Starosty Mikołowskiego i Państwowego Powiatowego Inspektora Sanitarnego w Tychach stwierdził obowiązek i ustalił zakres raportu dla budowy kanalizacji sanitarnej dla dzielnicy Kamionka w Mikołowie na etapie decyzji o warunkach zabudowy;
2. zakres robót ww. przedsięwzięcia na terenie dzielnicy Kamionka w Mikołowie obejmuje: budowę kanalizacji sanitarnej, trzech pompowni ścieków typu tłoczni. Pompownie będą zlokalizowane na ogrodzonym i wydzielonym terenie na:
 - działkach Gminy Mikołów przy ul. Leśnej i ul. Zawiszy Czarnego
 - działce Nadleśnictwa Katowice przy ul. Cichej;
3. projektowana kanalizacja sanitarna zostanie włączona do systemu projektowanej sieci kanalizacji sanitarnej do oczyszczalni ścieków CENTRUM w Mikołowie;
4. z uwagi na trudne warunki gruntowo-wodne projekt budowlany uwzględnia odwodnienie wykopów budowlanych za pomocą igłofiltrów oraz drenażu odwadniającego. Przewiduje się odprowadzanie wody z odwodnienia wykopów budowlanych do istniejącej kanalizacji deszczowej lub rowów;
5. z oceny uciążliwości pompowni dla środowiska zamieszczonej w raporcie wynika, że podczas eksploatacji tłoczni nie wystąpią przekroczenia dopuszczalnych wartości hałasu 55 dB(A) w porze dziennej i 45dB(A) w porze nocnej określonych w załączniku nr 1 do rozporządzenia Ministra Środowiska z dnia 29 lipca 2004r. w sprawie dopuszczalnych poziomów hałasu w środowisku (Dz.U.Nr 178, poz.1841). Po uruchomieniu pompowni ścieków zaleca się przeprowadzenie pomiarów kontrolnych hałasu emitowanego przez te obiekty.

Organ ochrony środowiska na podstawie art.48 ust.4 i art.378 ust.1 w związku z art.46 ust.4 pkt 2 ustawy z dnia 27 kwietnia 2001r. – Prawo ochrony środowiska (Dz. U. Nr 62, poz. 627 ze zmianami) dokonuje uzgodnienia przedsięwzięcia mogącego znacząco oddziaływać na środowisko dla którego sporządzenie raportu może być wymagane na etapie pozwolenia na budowę. Jeżeli w postępowaniu o wydanie decyzji o warunkach zabudowy i zagospodarowania terenu stwierdzono obowiązek sporządzenia raportu, raport sporządza się także w postępowaniu o wydanie pozwolenia na budowę. Biorąc powyższe pod uwagę orzeczono jak w sentencji.

Od niniejszej decyzji służy stronie prawo wniesienia odwołania do Samorządowego Kolegium Odwoławczego w Katowicach za pośrednictwem Starosty Mikołowskiego w terminie 14 dni od dnia jej doręczenia.



z up. Starosty

mgr inż. Tadeusz Marszolik
WICESTAROSTA

Otrzymują:

1. Burmistrz Miasta Mikołów-Urząd Miasta Mikołów, Rynek 16, 43-190 Mikołów
- ② Stanisław Wodziński- Pracownia Projektowa Sieci Sanitarnych i Ochrony Środowiska HYDRO-SIEĆ sc.ul. Grudziicka 51, 45-470 Opole
3. Wydział Administracji Architektoniczno-Budowlanej w miejscu
4. a/a

POSTANOWIENIE

Na podstawie art. 106 kpa, art. 3 pkt 1 ustawy z dnia 14 marca 1985r. o Państwowej Inspekcji Sanitarnej / tekst jednolity Dz.U. Nr 90 z 1998r. poz. 575 z późniejszymi zmianami /, art. 57 ust. 1, w związku z art. 46 ust. 4 pkt 1 ustawy z dnia 27 kwietnia 2001r. Prawo ochrony środowiska /Dz.U. Nr 62, poz. 627 z późn. zm./ -

po rozpatrzeniu wniosku: Urząd Miejski Bieruń z dn. 2004-11-17 znak: GPN-7331/2/21/18/04

Inwestor: Gmina Mikołów – w imieniu której występuje „HYDRO-SIEĆ” s.c. Pracownia Projektowa Sieci Sanitarnych i Ochrony Środowiska 45-470 Opole ul. Grudzicka 51

postanawiam

uzgodnić w zakresie wymagań higienicznych i zdrowotnych lokalizację celu publicznego pn: „Budowa kanalizacji sanitarnej dla dzielnicy Kamionka w Mikołowie”

z zastrzeżeniem zachowania następujących warunków:

- przedsięwzięcie nie będzie wpływało na wody powierzchniowe i podziemne oraz na stan czystości gleb,
- nie będzie stanowić uciążliwego źródła emisji gazów lub pyłów do powietrza,
- poziom hałasu wynikający z pracy pompowni ścieków komunalnych nie przekroczy poziomu dźwięku A przenikającego do środowiska zewnętrznego, wynikającego z obowiązujących przepisów,
- nie będzie źródłem odpadów.

Uzasadnienie

Przedsięwzięcie polegać będzie na budowie sieci kanalizacji ścieków komunalnych i wód deszczowych wraz z przykanalikami w celu odprowadzenia ścieków komunalnych z części miasta Mikołowa, dzielnicy Jamna i Kamionka do oczyszczalni ścieków CENTRUM.

W ramach uzgodnienia rozpatrzono „Raport o oddziaływaniu na środowisko” opracowany w listopadzie 2004r. przez dr inż. Eugeniusza Orszulika - przedsięwzięcie po spełnieniu w/w. warunków nie będzie wpływało negatywnie na środowisko.

W związku z tym uzgodniono jak w sentencji

Niniejsze postanowienie ważne jest pod warunkiem dołączenia do niego planu, na którym znajduje się klauzula stwierdzająca uzgodnienie przez Państwowego Powiatowego Inspektora Sanitarnego w Tychach.

Na niniejsze postanowienie służy Stronom zażalenie do Państwowego Wojewódzkiego Inspektora Sanitarnego w Katowicach za pośrednictwem Państwowego Powiatowego Inspektora Sanitarnego w Tychach w terminie 7 dni od daty doręczenia.


zał. Raport oddziaływania na środowisko

Do wiadomości:

1. HYDRO-SIEĆ s.c. Opole ul. Grudzicka 51

2. U.M. Mikołów

kopia: ZNS a/a




ZASTĘPCA PAŃSTWOWEGO
POWIATOWEGO INSPEKTORA
SANITARNEGO W TYCHACH

Jana
inż. Janina Zielińska

Za zgodność z oryginałem

dnia 30.07.05

odpis *Stu*



**Zakład Inżynierii Miejskiej
Sp. z o.o.**

ul. Waryńskiego 13

43 - 190 Mikołów

KRS 0000149836
NIP 635-10-06-267 REGON 272754320
M.B.S. Mikołów 84360003-107982-27006
BSK o/Mikołów 10501634-2206780153
☎(032) 218 05 58, 226 00 52
e-mail: zim@silesianet.pl

Mikołów; dnia 6 lipca 2004 r.

L.dz. 67/3238/2004/206

STAROSTWO POWIATOWE
ul. Żurkowska 44
43-190 MIKOŁÓW
XIII

HYDRO-SIEĆ S.C.
Pracownia Projektowa Sieci
Sanitarnych i Ochrony Środowiska
ul. Grudzicka 51
45-470 Opole

**Dotyczy: warunków technicznych odprowadzania ścieków sanitarnych dla dzielnicy
Kamionka w Mikołowie.**

W odpowiedzi na pismo 11/06/2004 z dnia 29.06.04 w sprawie jw. **Zakład Inżynierii Miejskiej Sp. z o. o. w Mikołowie** podaje warunki techniczne odprowadzenia ścieków:

- odprowadzenie ścieków sanitarnych przewidzieć do projektowanej oczyszczalni ścieków Centrum poprzez zaprojektowany w 2004 r. przez AKTYN Sp. z o.o. Katowice kolektor sanitarny Ø600-1000mm,
- w projektowanym systemie kanalizacji uwzględnić kompletne przepompownie GRUNDFOS lub tłocznie ścieków np. F-my STRATE
- na trasie projektowanej kanalizacji uwzględnić studnie rewizyjne zgodnie z obowiązującą normą, zachować odległość pomiędzy studniami max. 50,0 m,
- na połączeniach kanałów głównych, rozdzielczych i przyłączy zastosować studzienki rewizyjne Ø1200/1000 mm betonowe lub z PE,
- w drogach zaprojektować studnie rewizyjne Ø 1200/1000 mm jw. , na posesjach φ425 lub Ø 315 PVC,
- przy lokalizacji studni w drodze stosować pierścień odciążający i właz żeliwny typu ciężkiego,
- kanały prowadzone pod drogami zabezpieczyć przed obciążeniami ruchu kołowego,
- kanalizację zaprojektować z rur kamionkowych, kielichowych, glazurowanych produkowanych zgodnie z normą PN/EN 295 lub PVC o klasie rur dostosowanej do rodzaju gruntu, przeszkód terenowych, głębokości posadowienia i obciążenia,
- zachować odległości projektowanych urządzeń od istniejącej zabudowy i istniejącego uzbrojenia terenu zgodnie z obowiązującą normą,
- wszelkie skrzyżowania projektowanego uzbrojenia z istniejącymi urządzeniami podziemnymi wykonać zgodnie z obowiązującymi przepisami i zaleceniami użytkowników uzbrojenia,
- stosować minimalne przykrycie kanału tj. 1,30m,
- sieci i przyłącza należy zaprojektować trasą najkrótszą, możliwie wzdłuż dróg i dojazdów;

Za zgodność z oryginałem

dnia 30.07.05

podpis 

- przyłącza kanalizacyjne projektować z pominięciem istniejących osadników;
- na włączeniach do kanalizacji na wysokości powyżej 0,80 m od dna kinety licząc zastosować podłączenie kaskadowe(z zewnętrzną rurą spadową);
- stosować Polską Normę obowiązującą w temacie sieci i przyłączy kanalizacyjnych;
- trasę projektowanych urządzeń kanalizacyjnych poza granicami własności uzgodnić z właścicielami terenu i uzbrojenia podziemnego.
- niniejsze warunki są ważne na okres dwóch lat od daty ich wydania.

Na powyższe, na aktualnej, oryginalnej mapie zasadniczej z nakładką istniejącego uzbrojenia opracować dokumentację projektową i uzgodnić w tutejszym zakładzie w 2 egz. na zasadach odpłatności.

Kopia:

- aa

PREZES ZARZĄDU

ing. inż. Władysław Spyrka

**Zakład Inżynierii Miejskiej
Sp. z o.o.**

ul. Waryńskiego 13

43 - 190 Mikołów

KRS 0000149836

Mikołów; dnia 21 lipca 2005 r.

NIP 635-10-06-267 REGON 272754320

M.B.S. Mikołów 33 84360003 0000 0010 7982 0001

BSK o/Mikołów 69 1050 1634 1000 0022 0678 0153

☎ (032) 218 05 58, 226 00 52

e-mail: zim@silesianet.pl

L.dz. 212/2671/2005/067

STAROSTWO POWIATOWE
W MIKOŁOWIE
ul. Żurawia 10-13 44
43-100 MIKOŁÓW

HYDRO-SIEĆ S.C.
Pracownia Projektowa Sieci
Sanitarnych i Ochrony Środowiska
ul. Grudzicka 51
45-470 Opole

Dotyczy: uzgodnienia projektu odprowadzania ścieków sanitarnych dla dzielnicy Kamionka w Mikołowie.

W odpowiedzi na pismo nr 5/07/2005 z dnia 8.07.05r w sprawie jw. **Zakład Inżynierii Miejskiej Sp. z o.o. w Mikołowie** informuje, że uzgadnia przedmiotowe opracowanie w zakresie sieci kanalizacji sanitarnej z następującymi uwagami:

- Kanały sanitarne zaprojektowane na głębokościach powyżej 4,0 m mogą stwarzać duże problemy wykonawcze i eksploatacyjne,
- Przed przystąpieniem do robót w rejonach występowania gęstego uzbrojenia, w związku z tym nie normatywnych zbliżeń do wodociągów zaleca się wykonanie przekopów kontrolnych i ustalenie stosownej technologii robót lub równoczesnej wymiany odcinka wodociągu np. ul. Sienkiewicza 39,41, ul. Sadowa ,
- Zwracamy uwagę na mogące wystąpić rozbieżności pomiędzy inwentaryzacją istniejących urządzeń podziemnych oraz rzędnymi w materiałach powykonawczych a rzeczywistymi posadowieniami uzbrojenia, studni kanalizacyjnych połączeniowych, itp.
- Roboty prowadzić pod ścisłym nadzorem Rejonu Eksploatacji Sieci Wod. – Kan. ZIM przy ul. Kolejowej 4 w Mikołowie (tel. 2262105),
- powyższe uzgodnienie jest ważne dwa lata od daty jego wydania.

Przesłany egz. pozostaje w aktach tut. zakładu.

Do wiadomości:

Urząd Miejski Mikołów

Kopia:


- aa

PREZES ZARZĄDU
Władysław Spyra
mgr inż. Władysław Spyra

Za zgodność z oryginałem

dnia 20.07.05

podpis *Stv*



00 0103

Opole 5.04.05

Opole dn. 04-04-2005

L.dz. nr 1/04/05

Jednostka Wojskowa nr 1499
w Bytomiu

41-902
ul. Oscejańska 33

Dot. Projektu kanalizacji sanitarnej dla dzielnicy Kamionka w Mikołowie

STAROSTWO POWIATOWE
W MIKOŁOWIE
ul. Żwirki i Wigury 4a
43-190 MIKOŁÓW
XIII

W związku z opracowaniem projektu kanalizacji sanitarnej dla dzielnicy Kamionka w Mikołowie,
proszę o naniesienie kabli JW. na załączonych mapach.

Załączniki:

1. mapa pogładowa 1:10 000 – 1 egz.
1. Mapa 1:1000 ark nr 212 i 221 - 2 egz.

Otrzymują:

1. Adresat
2. PP a/a

Bez zastrzeżeń

HYDRO-SIEĆ s.c.
45-470 Opole, ul. Grudzińska 51

Stanisław Wodziński

980/05
5.04.2005

Załączony zgodniczek:
Jednostka Wojskowa 1499
Zytem, dn. 5.04.2005

Henryk HOZAREWICZ

tel. 032-3768295

Wskazany adres:


Jednostka Wojskowa 1499

41-902 Bytom ul. Oscejańska 33

- proszę skontrolować.

Za zgodność z oryginałem
dnia 30.07.05

Henryk HOZAREWICZ podpis



GÓRNOŚLĄSKA SPÓŁKA GAZOWNICTWA Sp. z o.o. w Zabrzu
GRUPA KAPITAŁOWA PGNiG S.A.
Oddział Zakład Gazowniczy w Zabrzu
Punkt Obsługi Klienta w Mikołowie

44-190 Mikołów, ul. Krawczyka 16
tel. +48/ 32/ 226 03 84; tel./fax +48/ 32/ 226 27 42; www.gaz.zabrze.pl



00 500104

STAROSTWO POWIATOWE
UL. ŻURAWIA 1, MIKOŁÓW 44-190
TEL. 032 226 27 42

Mikołów, 09.03.2005 r.

**Pracownia Projektowa Sieci
Sanitarnych i Ochrony Środowiska
45-470 Opole
ul. Grudzicka 51**

pismo nr: **K4-III-43/22/05**

dotyczy: uzgodnienia lokalizacyjnego projektowanej trasy sieci kanalizacji sanitarnej z siecią gazową dla dzielnicy Kamionka w Mikołowie.

W odpowiedzi na Wasze pismo znak 8/02/05 z dnia 14.02.05r w sprawie jak wyżej przesyłamy potwierdzone plany sieci gazowej z uzgodnioną lokalizacją skrzyżowań projektowanej trasy kanalizacji sanitarnej z siecią gazową. Jednocześnie zawiadamiamy że wszelkie miejsca kolizji gazociągu z projektowaną lokalizacją kanalizacji sanitarnej należy zabezpieczyć zgodnie z obowiązującym **Dz. Ust. nr 97 z 2001r; Dz. Ust. Nr 139 z 1995r ;PN-91 M. 34501a**. Dodatkowo na mapie o godle 531.234.174 została wkreślona (orientacyjnie) trasa nowo wykonywanej sieci gazowej w zaznaczonym zakresie.

Informujemy, że w powyżej wymienionym zakresie nie posiadamy sieci podwyższonego średniego i wysokiego ciśnienia obsługiwanej przez GSG Sp. z o.o. Wydział Obsługi Sieci w Zabrzu.

Prowadzenie robót w pobliżu naszych urządzeń wykonywane powinno być pod naszym nadzorem **Punktu Obsługi Klienta Mikołów ul. Krawczyka 16** celem ustalenia nadzoru i zabezpieczenia istniejącej sieci gazowej nad w/w robotami.

Nadzór wykonujemy odpłatnie, na który inwestor powinien przesłać zlecenie z podanymi warunkami płatności, podając datę i znak uzgodnienia.

Uzgodnienie ważne jest na okres 2 lat licząc od daty wystawienia niniejszego pisma.

Łączę wyrazy szacunku


Leon Oberski
Kierownik POK Mikołów

Zał.: 13 planów
Kopia: P.O.K Mikołów
Poz 7 41 x A4
Poz 8 4 x A4

KRS 0000138137 Sąd Rejonowy w Gliwicach, X Wydział Gospodarczy Krajowego Rejestru Sądowego

KAPITAŁ SPÓŁKI: 1.214.341 tys. zł; REGON 277456610; NIP 648-23-70-513


ZARZĄD SPÓŁKI: Prezes Zarządu - Janusz Honkowicz, Wiceprezes Zarządu - Jarosław Wróbel, Wiceprezes Zarządu - Andrzej Hluzow


PROKURENT - Teresa Koźbial

DYREKCJA ODDZIAŁU: p.o. Dyrektor Oddziału - Halina Klimsek, Z-ca Dyrektora ds. Handlowych - Mariusz Niestrój

Z-ca Dyrektora ds. Technicznych - Andrzej Rudzki

KONTO: BPH PBK S.A. 1 0/Zabrze 46106000760000401290000060

Za zgodność z oryginałem
dnia 20.03.05
podpis 





**Polskie Górnictwo Naftowe i Gazownictwo S.A.
w Warszawie**

Regionalny Oddział Przesyłu w Świerklanach

44-266 ŚWIERKLANY
ul. Wodzisławska 54



Telefax: (0-32) 43-92-560

Telefon: Centrala (0-32) 43-92-500

Sekretariat (0-32) 43-92-555

00 0105

Nasz znak: TS/T/C-4520-80/05
L. dz. 1381

Świerklany, dn. 17.02.2005r.

**Pracownia Projektowa Sieci
Sanitarnych i Ochrony Środowiska
„HYDRO-SIEĆ” s.c.
45-470 Opole ul. Grudzicka 51**

STAROSTWO POWIATOWE
W MIKOŁOWIE
ul. Żurawki 1
43-190 MIKOŁÓW

Dotyczy: opinii lokalizacyjnej dla aktualizacji mapy zasadniczej terenu pod projektowaną kanalizację sanitarną dla dzielnicy Kamionka w Mikołowie.

W odpowiedzi na Państwa pismo w sprawie jw. informujemy, że w zakresie opracowania Regionalny Oddział Przesyłu w Świerklanach nie posiada sieci gazowej wysokoprężnej.

Uzgodnienie ważne jest na okres trzech lat, licząc od daty niniejszego pisma.

Jednocześnie informujemy, że wszelkie uzgodnienia związane z siecią dystrybucyjną należy uzyskać w Górnośląskiej Spółce Gazownictwa Sp. z o.o., 41-800 Zabrze ul. Szczęść Boże 11.

Załącznik:
- mapa pogładowa

Z-ca DYREKTORA
ds. Technicznych

Kazimierz Mazur


Kopia:
TS

Polskie Górnictwo Naftowe i Gazownictwo S.A. z siedzibą w Warszawie
KRS: 0000059492; Sąd Rejonowy dla m. st. Warszawy, XIX Wydział Gospodarczy Krajowego
Rejestru Sądowego, 00-916 Warszawa, ul. Świętokrzyska 12, NIP 525-000-80-28,
Konto: BANK PEKAO S.A. I/Oddział w Gliwicach, Filia Nr 5 w Rybniku 70124013431111001002996050

Za zgodność z oryginałem

Jnia 30.09.05

podpis *[Signature]*



NOTATKA SŁUŻBOWA


spisana w sprawie przebiegu tras kanalizacji sanitarnej i deszczowej w Mikołowie – Kamionce, na terenie Leśnictwa Zadole.

W nawiązaniu do pisma PGL LP Nadleśnictwo w Katowicach, nr Zn. Spr. ZW-744/565/05 oraz po przeprowadzeniu powtórnej wizji terenowej w dn. 01.04.2005 ustalono:

1. Trasy kanalizacji sanitarnej na terenie Leśnictwa Zadole - Oddz. 101A-d i 101A-i przesunąć w kierunku pasa drogowego istniejącej drogi leśnej. Powyższe całkowicie wyeliminuje konieczność wycinki drzew w trasie kanalizacji
2. Tłocznie ścieków w postaci studni z polimerobetonu, zlokalizować z lewej strony kanalizacji sanitarnej, patrząc j od ul. Cichej w kierunku drogi leśnej, bez konieczności wycinki drzew.
~~drzewa.~~
2. Kanalizację sanitarną na trasie od przepustu na rowie leśnym w Oddz. 101A-d do tłoczni ścieków poprowadzić na skraju rowu przydrożnego od strony drogi, kanalizację sanitarną od przepustu j.w. do ul. Pułaskiego (rejon budynku nr 8) poprowadzić w korpusie drogi leśnej – Oddz. 101A-i
3. Wylot kanalizacji deszczowej z ul. Pułaskiego wykonać do rowu przydrożnego w rejonie budynku nr 8, wraz z konserwacją rowu przydrożnego aż do ujścia do rowu leśnego w km 0+960
4. Nadleśnictwo w Katowicach wyraża zgodę na odprowadzenie wód opadowych z ul. Pułaskiego poprzez rów przydrożny do rowu leśnego w km 0+960 oraz z ulic Cichej i Cienistej w km 1+060 i 1+215
5. Odprowadzenie wód opadowych w km j.w. wymagać będzie:
 - jednorazowej konserwacji rowu leśnego na odcinku od km 0+000÷1+215 oraz stałego utrzymywania w dobrym stanie technicznym na długości po 20,00 m poniżej każdego wylotu. Konserwacja rowu leśnego dotyczy oddziałów 101A-h, f, a, i.
 - jednorazowej konserwacji rowu przydrożnego na odcinku od km 0+000÷0+182 oraz stałego utrzymania na długości 20,00 m poniżej wylotu w km 0+120.
6. Po zakończeniu robót teren, rowy i drogę leśną należy doprowadzić do stanu pierwotnego.

Na tym notatkę zakończono i podpisano:


- | | | |
|------------------------|---|---------------------------|
| 1. Karol Płociszka | - | PGL Nadleśnictwo Katowice |
| 2. Cezary Wolny | - | PGL Leśnictwo Zadole |
| 3. Stanisław Wodziński | - | Hydro-Sieć Opole |
| 4. Zdzisław Szewczyk | - | Hydro-Sieć Opole |



Za zgodność z oryginałem

dnia 30.07.05

podpis



Uzgodnienie

STAROSTWA POWIATOWE
W KIELCACH
ul. Żurajska 6, 25-100 Kielce
43-190 MIEK OŁOW
XIII

Uzgodniono włączenie zaprojektowanej
kanalizacji deszczowej w ul. Cichej
do istniejącej kanalizacji deszczowej w ul. Cichej,
będącej własnością Pana Eugeniusza Adamusa
zame. w Mitokowie przy ul. Cichej 39.

Uzgadniający:

Adamus Eugeniusz

Projektant
Stanisław Brodzisz
SB

Za zgodność z oryginałem

dnia 30.07.05

podpis SB

