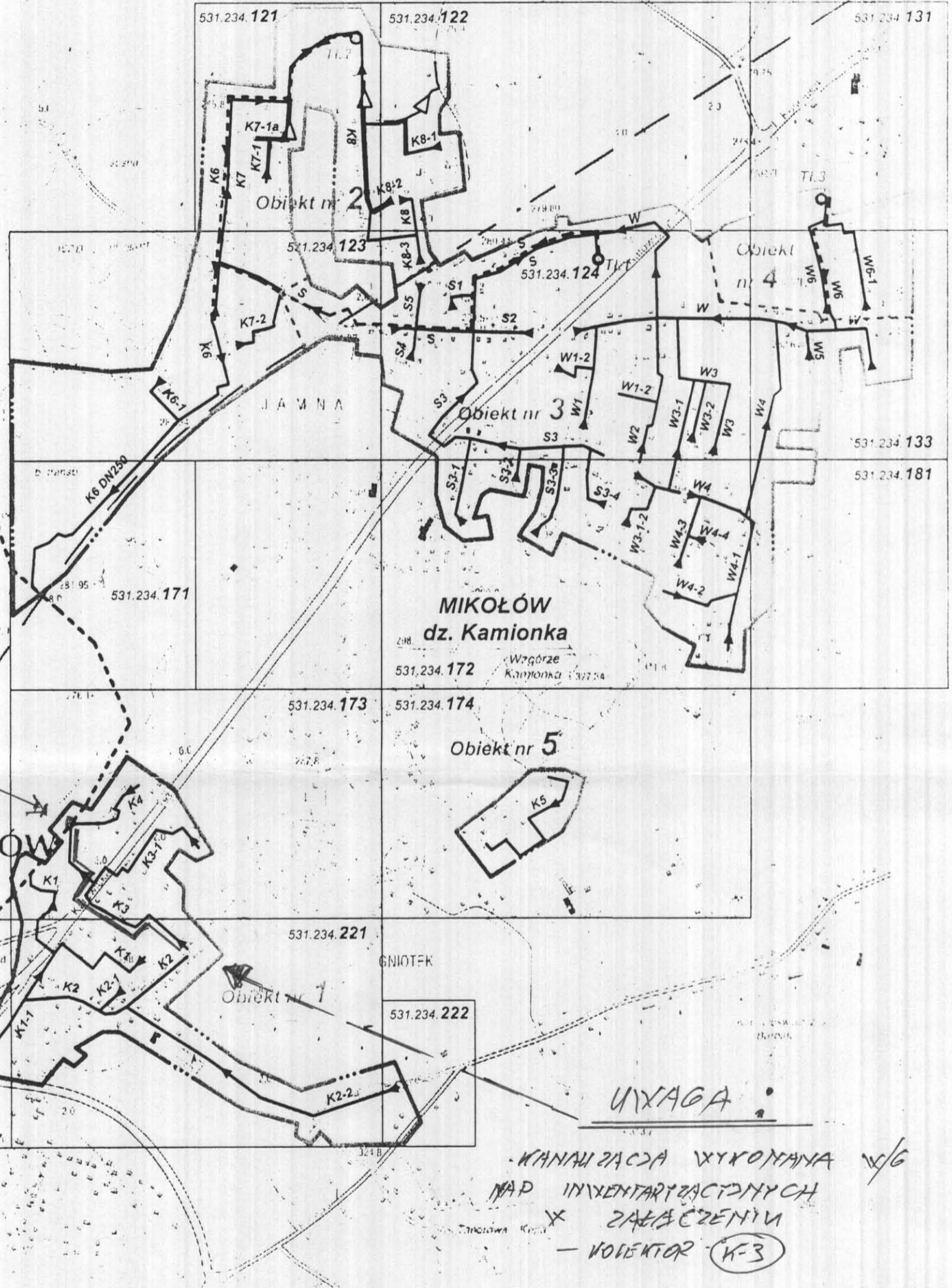


MIKOŁÓW

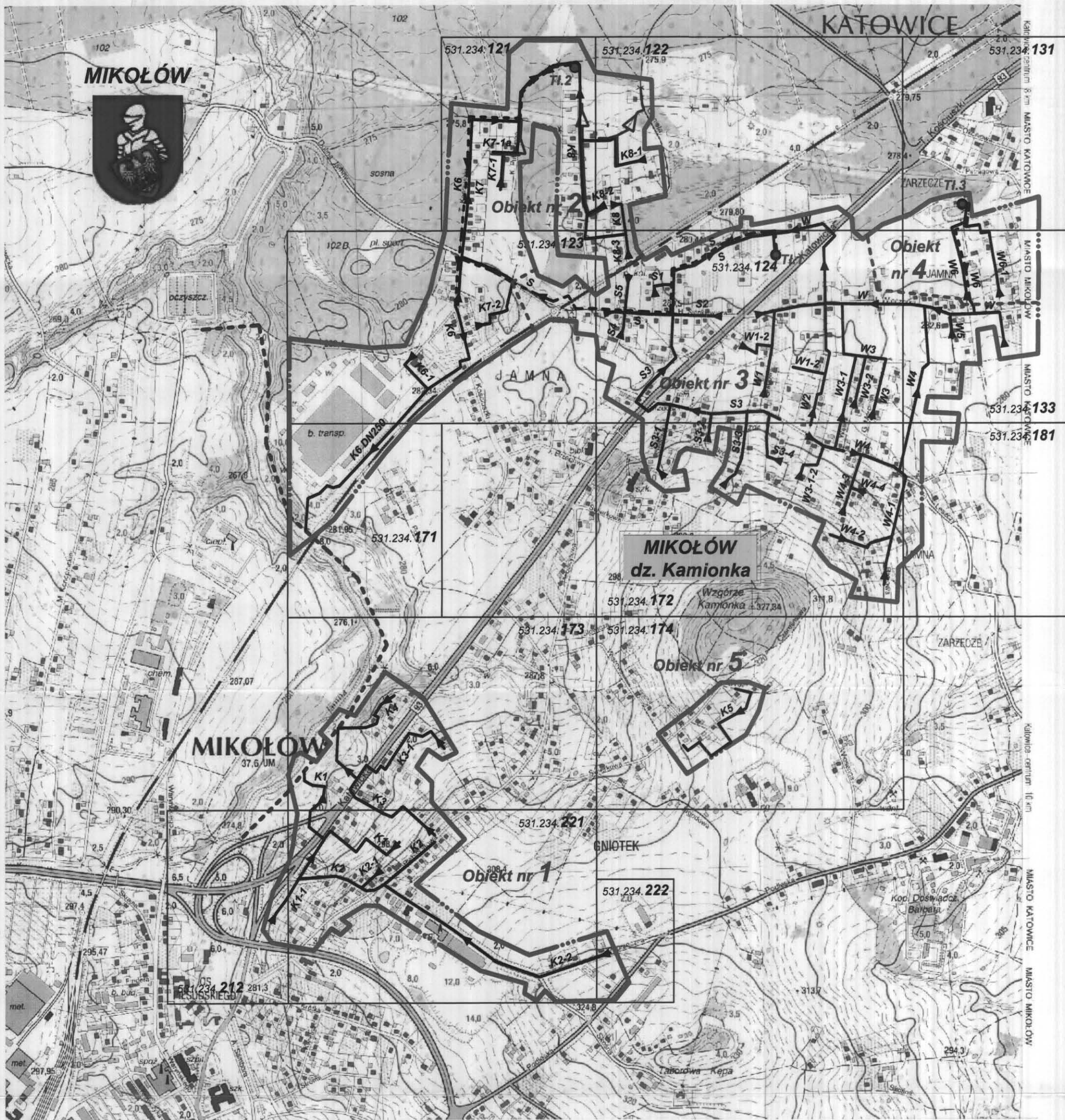


KATOWICE



- LEGENDA:**
- Zakres opracowania
  - Projektowane kolektory grawitacyjne DN200-250
  - Projektowane rurociągi tłoczne DN100
  - ⊙ Projektowane urządzenia tłoczące
  - Projektowana kanalizacja deszczowa DN300
  - Kolektor zaprojektowany przez AKTYN Katowice

<b>HYDRO-SIEĆ s.c.</b>		Nazwa i adres obiektu budowlanego	
45-470 Opole ul. Grudzińska 51		Projekt techniczny kanalizacji sanitarnej i deszczowej Mikołów dz. Kamionka	
Przedmiot rysunku		Branża SIECI WOD.-KAN	
<b>MAPA POGLĄDOWA</b>		Wykonawcy	
		Imię i nazwisko	
		nr uprawnień	
		Data	
		Lp.	
GI Projektant		Zdzisław Szewczyk	
SI.Asys.Proj.		mgr inż. Krzysztof Machala	
Weryfikator		mgr inż. Stanisław Wodźński	
Skala		Nr rysunku	
1:10 000		MP MI.	



MIKOŁÓW



KATOWICE

MIKOŁÓW

MIKOŁÓW  
dz. Kamionka

Obiekt nr 1

Obiekt nr 5

Obiekt nr 4

Obiekt nr 3

Obiekt nr 2

LEGENDA:

- Zakres opracowania
- Projektowane kolektory grawitacyjne DN200-250
- - - - - Projektowane rurociągi tłoczne DN100
- Tł.1 ● Projektowane urządzenia tłoczące
- Projektowana kanalizacja deszczowa DN300
- - - - - Kolektor zaprojektowany przez AKTYN Katowice

STAROSTWO POWIATOWE  
W MIKOŁOWIE  
ul. Zwirki i Wigury 4a  
43-190 MIKOŁÓW  
XIII

<b>HYDRO-SIEĆ s.c.</b> 45-470 Opole ul. Grudzicka 51		Nazwa i adres obiektu budowlanego <b>Projekt techniczny kanalizacji sanitarnej i deszczowej          Mikołów dz. Kamionka</b>	
Przedmiot rysunku <b>MAPA POGLĄDOWA</b>		Branża SIECI WOD.-KAN.	Stadium dokumentu: P.B., P.W.
Wykonawcy Gł. Projektant St. Asys. Proj. Weryfikator Skala	Imię i nazwisko Zdzisław Szewczyk mgr inż. Krzysztof Machala mgr inż. Stanisław Wodziński	nr uprawnień sieci sanit. 210/94/Op sieci sanit. 156/94/Op	Data III. 2004 III. 2004 III. 2004 Nr egz.
1:10 000		MP MI.	

00 0121

**HYDRO-SIEĆ s.c.**  
45-470 Opole  
ul. Grudzińska 51

**Projekt kanalizacji sanitarnej i deszczowej dla dzielnicy Kamionka w Mikołowie**

Wykonawca	Imię i nazwisko	nr uprawnień	Data	Podpis
GI Projektant	Zdzisław Szewczyk	słci sanit. 210/94/Op	VI.2005	
Projektant	mgr inż. Mirosław Rajca	słci elektr. 50/82/Op	VI.2005	
Weryfikator	mgr inż. Stanisław Wodźniak	słci sanit. 156/94/Op	VI.2005	
Skala	Nr rysunku	531.234.121		
1:1000		Nr egz.		

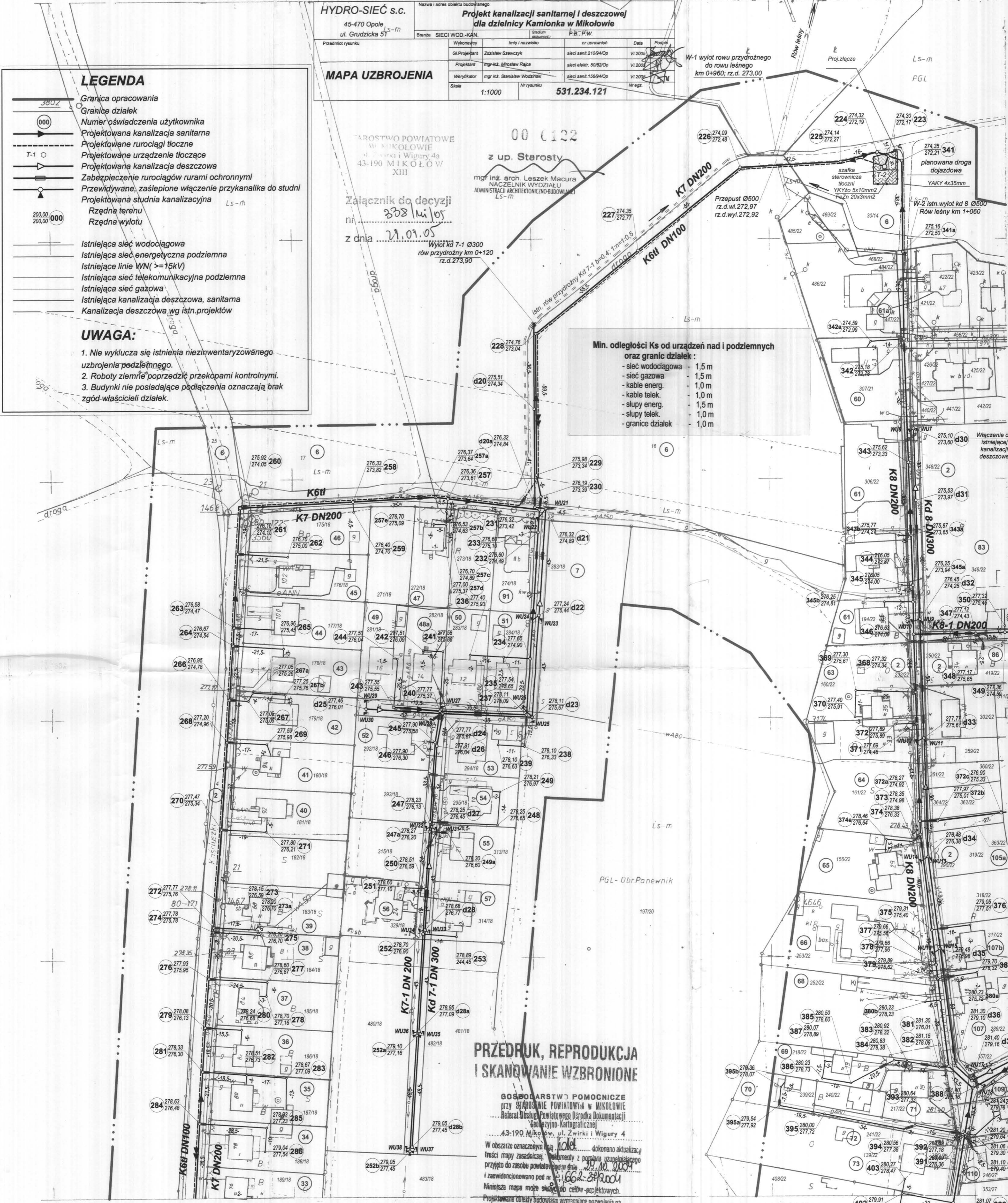
**LEGENDA**

- Granicę opracowania
- Granicę działek
- Numer oświadczenia użytkownika
- Projektowana kanalizacja sanitarna
- Projektowane rurociągi tłoczne
- Projektowane urządzenie tłoczące
- Projektowana kanalizacja deszczowa
- Zabezpieczenie rurociągów rurami ochronnymi
- Przewidywane, zaślepione włączenie przykanalika do studni
- Projektowana studnia kanalizacyjna
- Rzędna terenu
- Rzędna wylotu

Istniejąca sieć wodociągowa  
Istniejąca sieć energetyczna podziemna  
Istniejące linie WN (>=15kV)  
Istniejąca sieć telekomunikacyjna podziemna  
Istniejąca sieć gazowa  
Istniejąca kanalizacja deszczowa, sanitarna  
Kanalizacja deszczowa wg istn./projektów

**UWAGA:**

- Nie wyklucza się istnienia niezinventaryzowanego uzbrojenia podziemnego.
- Roboty ziemne poprzedzić przekopami kontrolnymi.
- Budynki nie posiadające podłączenia oznaczają brak zgód właścicieli działek.



**Min. odległości Ks od urządzeń nad i podziemnych oraz granic działek:**

- sieć wodociągowa - 1,5 m
- sieć gazowa - 1,5 m
- kable energ. - 1,0 m
- kable telek. - 1,0 m
- słupy energ. - 1,5 m
- słupy telek. - 1,0 m
- granice działek - 1,0 m

**Załącznik do decyzji nr 338/Ki/05 z dnia 21.01.05**  
Wylot kd 7-1 Ø300  
rów przydrożny km 0+120  
rz.d. 273,90

**PRZEDRUK, REPRODUKCYJA I SKANOWANIE WZBRONIONE**

GOSPODARSTWO POMOCNICZE przy SPRAWIE POWIATOWYJĄ W MIKOŁOWIE  
Biuro Usług Powiatowego Ośrodka Dokumentacji Geodezyjno-Kartograficznej  
43-190 Mikołów, ul. Zwirki i Wigury 4  
W obszarze oznaczonym na 1:1000 dokonano aktualizacji treści mapy zasadniczej. Dokumenty z pomocy użytkownika przyjęto do zasobu powiatowego w dniu 17.11.2004 i zainwentaryzowano pod nr 662/34/04  
Niniejsza mapa może służyć do celów projektowych.  
Projektowane obiekty budowlane wymagające pozwolenia na budowę podlegają wytyczeniu i inwentaryzacji powykonawczej przez jednostkę uprawnioną do wykonywania prac geodezyjnych.  
Mikołów dnia 17.11.2004

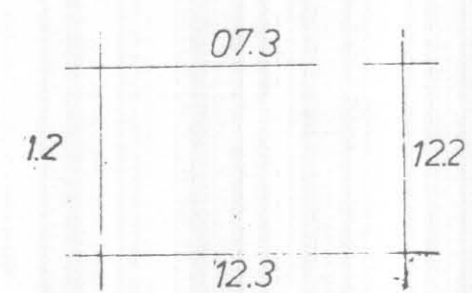
Z up. RIEROWNIKA  
Biuro Usług Powiatowego Ośrodka Dokumentacji Geodezyjno-Kartograficznej  
Starszy specjalista ds. technicznej obsługi Z.U.P.  
mgr inż. Krystyna Klimk

Z.U.K. "GEOPRAC"  
Skaba Roman, Zielony Grzegorz  
44-370 Pszów, ul. Paszowska 53A  
tel. kom. 0602 652 959; 0602 654 945  
tel. (0-32) 455 73 91, NIP 647-051-45-96

**GEODETA UPRAWNIONY**  
mgr inż. Roman Skaba  
Upr. MGPIB nr 11715  
Reprodukcję wykonała Pracownia Reprodukcyjna  
BPGK Warszawa w r. 1980.  
Ks. rob

województwo śląskie  
powiat: mikołowski  
miasto: Mikołów  
KERG: 662-37/2004  
zam. nr: 90/2004  
Pszów dn.: 03.09.2004

**KOPIA MAPY ZASADNICZEJ**  
Sektora: 531.234.121  
skala: 1:1000



<b>HYDRO-SIEĆ s.c.</b> 45-470 Opole ul. Grudzińska 51		<b>Projekt techniczny kanalizacji sanitarnej i deszczowej Mikołów dzielnica Kamińska</b>	
Wykonany	Wzrost	Przebieg	Data
St. Projektant	mgr inż. Zdzisław Szewczyk	St. Wykonawca	X.2004
St. Aupr. Proj.	mgr inż. Krzysztof Michalski	St. Wykonawca	X.2004
Wzrost	mgr inż. Stanisław Włodarczyk	St. Wykonawca	X.2004
Skala	1:1000	Nr rysunku	531.234.122

STAROSTWO POWIATOWE  
W MIKOŁOWIE  
ul. Zwirki i Wigury 4a  
43-190 MIKOŁÓW  
XIII

00 0123  
Ls  
z up. Starosty  
mgr inż. arch. Leszek Macura  
NACZELNIK WYDZIAŁU  
ADMINISTRACJI ARCHITEKTONICZNO-BUDOWLANEJ

Załącznik do decyzji  
nr .....  
z dnia ..... 09.09.05

**Min. odległości Ks od urządzeń nad i podziemnych oraz granic działek :**

- sieć wodociągowa - 1,5 m
- sieć gazowa - 1,5 m
- kable energ. - 1,0 m
- kable telek. - 1,0 m
- słupy energ. - 1,5 m
- słupy telek. - 1,0 m
- granice działek - 1,0 m

**PRZEDRUK, REPRODUKCA I SKANOWANIE WZBRONIONE**

GOSPODARSTWO POMOCNICZE przy STAROSTWIE POWIATOWYM w MIKOŁOWIE  
Biuro Usług Pomocniczego Biura Dokumentacji Geodezyjno-Kartograficznej  
43-190 Mikołów, ul. Zwirki i Wigury 4

W obszarze oznaczonym literą Ks dokonano aktualizacji treści mapy zasadniczej. Dokumenty z poprawionymi danymi przyjęto do zasobu powiatowego w dniu 10.10.2004 i zarejestrowano pod nr 662-1/04.

Niniejsza mapa może służyć do celów projektowych. Projektowane obiekty budowlane wnoszące porażenia na budowie podlegają wyłączeniu i umieszczeniu powoniewań przez służbę egzekucyjną do wykonania prac geodezyjnych.

Mikołów dnia 17.11.2004

Z.U.G. "GEOPRAC"  
Skłaba Roman, Zieliński Grzegorz  
44-370 Piszów, ul. Piszowska 53A  
tel. kom. 96102 652 959, 96022 854 945  
tel. (0-32) 455 73 91, NIP 647-561-45-56

**531.234.122**  
1:1000

GRODETA UPRAWNIONY  
mgr inż. Roman Skłaba  
Upr. MGPIB nr 11715

**MAPA ZASADNICZA**  
Założona w 1977r. przez:  
**OKRĘGOWE PRZEDSIĘBIORSTWO GEODEZYJNO KARTOGRAFICZNE**  
w KATOWICACH

TREŚĆ NAKŁADKI tematycznej	
W	

07.4  
12.1  
131  
72.4

uzup. pom. syst. zlec. 01371/001 OPGK-ZT.1 K-ce 1982

# MIKOŁÓW woj. katowickie



POUFNE EGZ. Nr  
 402 278,91  
 404 278,90  
 405 278,25  
 406 278,98  
 401 278,65  
 412 278,34  
 413 278,90  
 409 278,34  
 411 278,90  
 414 278,90  
 415 278,90  
 416 278,90  
 417 278,90  
 418 278,90  
 419 278,90  
 420 278,90  
 421 278,90  
 422 278,90  
 423 278,90  
 424 278,90  
 425 278,90  
 426 278,90  
 427 278,90  
 428 278,90  
 429 278,90  
 430 278,90  
 431 278,90  
 432 278,90  
 433 278,90  
 434 278,90  
 435 278,90  
 436 278,90  
 437 278,90  
 438 278,90  
 439 278,90  
 440 278,90  
 441 278,90  
 442 278,90  
 443 278,90  
 444 278,90  
 445 278,90  
 446 278,90  
 447 278,90  
 448 278,90  
 449 278,90  
 450 278,90  
 451 278,90  
 452 278,90  
 453 278,90  
 454 278,90  
 455 278,90  
 456 278,90  
 457 278,90  
 458 278,90  
 459 278,90  
 460 278,90  
 461 278,90  
 462 278,90  
 463 278,90  
 464 278,90  
 465 278,90  
 466 278,90  
 467 278,90  
 468 278,90  
 469 278,90  
 470 278,90  
 471 278,90  
 472 278,90  
 473 278,90  
 474 278,90  
 475 278,90  
 476 278,90  
 477 278,90  
 478 278,90  
 479 278,90  
 480 278,90  
 481 278,90  
 482 278,90  
 483 278,90  
 484 278,90  
 485 278,90  
 486 278,90  
 487 278,90  
 488 278,90  
 489 278,90  
 490 278,90  
 491 278,90  
 492 278,90  
 493 278,90  
 494 278,90  
 495 278,90  
 496 278,90  
 497 278,90  
 498 278,90  
 499 278,90  
 500 278,90

Załącznik do decyzji  
 nr ..... z dnia .....  
 z up. Starosty

00 0124  
 STAROSTWO POWIATOWE  
 W MIKOŁOWIE  
 ul. Zwirki i Wigury 4a  
 43-190 MIKOŁÓW  
 XIII

**LEGENDA**

- Granicę opracowania
- Granicę działek
- Numer oświadczenia użytkownika
- Projektowana kanalizacja sanitarne
- Projektowane rurociągi tłoczne
- Projektowane urządzenia tłoczne
- Projektowana kanalizacja deszczowa
- Zabezpieczenie rurociągów rurami ochronnymi
- Przewidywane, zasłonięte włączenie przykapiaka do studni
- Projektowana studnia kanalizacyjna
- Rzędna terenu
- Rzędna wylotu
- Istniejąca sieć wodociągowa
- Istniejąca sieć energetyczna podziemna
- Istniejąca linie WN (>=15kV)
- Istniejąca sieć telekomunikacyjna podziemna
- Istniejąca sieć gazowa
- Istniejąca kanalizacja deszczowa, sanitarne
- Kanalizacja deszczowa wg istn. projektów

**Min. odległości Ks od urządzeń nad i podziemnych oraz granic działek:**

- sieć wodociągowa - 1,5 m
- sieć gazowa - 1,5 m
- kable energ. - 1,0 m
- kable telek. - 1,0 m
- słupy energ. - 1,5 m
- słupy telek. - 1,0 m
- granice działek - 1,0 m

**UWAGA:**

1. Nie wyklucza się istnienia niezainwentaryzowanego uzbrojenia podziemnego.
2. Roboty ziemne poprzedzić przekopami kontrolnymi.
3. Budynki nie posiadające połączenia oznaczają brak zgód właścicieli działek.

**PRZEDRUK, REPRODUKOWANIE I SKANOWANIE WZBROJENIA**  
 GOSPODARSTW POMOCNICZE przy STAROSTWIE POWIATOWYM w MIKOŁOWIE  
 Biuro Usług Powiatowego Biura Dokumentacji  
 ul. Zwirki i Wigury 4a  
 43-190 MIKOŁÓW  
 W obszarze oznaczonym linią przerywaną dokonano aktualizacji treści mapy zasadniczej. Dokumenty z poprawionymi danymi przesyłane do zarządcy powiatowego w dniu 17.11.2004 r. z załącznikami pod nr. 662-24.2004  
 Niniejsza mapa może służyć do celów projektowych.  
 Projektowane obiekty budowlane wymagające pozwolenia na budowę podlegają wytyczeniu i inwestycyjnym pomiarom przez Biuro Usług Powiatowego Biura Dokumentacji

**HYDRO-SIEĆ s.c.**  
 45-470 Opole  
 ul. Gruszczyńska 51

**Projekt techniczny kanalizacji sanitarnej i deszczowej Mikołow dzielnica Kamionka**

Wzrost	Inż. i rysunek	nr uprawnień	Data	Przebieg
Gr. Projektant	Zdzisław Szwedziński	słuch. sanit. 21054/Cp	3.2004	
Gr. Projektant	mgr inż. Krzysztof Machala		3.2004	
Wykonawca	mgr inż. Stanisław Włodarczyk	słuch. sanit. 15054/Cp	3.2004	
Skala	1:1000	Nr rysunku	531.234.123	Nr egz.

Z.U.A. "GEOPRAC"  
 Skała Roman, Zieliński Grzegorz  
 44-370 Pszów, ul. Piszowska 53A  
 tel. kom. 0602 652 959, 0602 654 945  
 tel. (0-32) 455 73 91, NIP 647-651-45-98

**662-123**  
**531.234.123**  
**1:1000**

GBODETA UPRAWNIONY  
 mgr inż. Roman Skaba  
 Upr. MGPB nr 11715

17.11.2004 up. KIEROWNIKA  
 Biuro Usług Powiatowego Biura Dokumentacji  
 ul. Zwirki i Wigury 4a  
 43-190 MIKOŁÓW

**MAPA ZASADNICZA**  
 Złożona w r.1977 przez  
 OKRĘGOWE PRZEDSIĘBIORSTWO GEODEZYJNO KARTOGRAFICZNE  
 w KATOWICACH

**TRESC NAKŁADEK**

W	121
	124
	171

Reprodukcja wykonana w Pracowni Reprodukcyjnej  
 OPGK Warszawa w.s.

# MIKOŁÓW woj. śląskie



- Min. odległości Ks od urządzeń nad i podziemnych oraz granic działek:
- sieć wodociągowa - 1,5 m
  - sieć gazowa - 1,5 m
  - kable energ. - 1,0 m
  - kable telek. - 1,0 m
  - słupy energ. - 1,5 m
  - słupy telek. - 1,0 m
  - granice działek - 1,0 m

**PRZEDRUK, REPRODUKCJA I SKANOWANIE WZBRONIONE**

BOSPODARSTWO POMOCCHE  
 WTY STARSZYSTWA POWIATOWY I KANCELIA  
 Biuro Odbioru Pomoczek Biurowo-Techniczne  
 ul. Żwirki i Wigury 4  
 43-190 Mikołów, tel. 271 11 11

E662-124  
 531.234.124

Z.U.K. "GEOPRAC"  
 Składek Roman, Zdzisław Grzegorz  
 44-570 Pucko, ul. Piłsnecka 534  
 tel. kom. 6602 652 959, 6602 654 945  
 tel. (0-32) 455 73 91, NIP 647-051-45-96

**MAPA ZASADNICZA**  
 Złożona w 1977 przez  
 OKRĘGOWE PRZEDSIĘBIORSTWO GEODEZYJNO-KARTOGRAFICZNE  
 w KATOWICACH

Mikrojęzyk: NAKŁAD	
W	W
E	

12.2	12.3	13.3
------	------	------

GEODETA UPRAWNIONY  
 mgr inż. Roman Składek  
 Upr. MGPIB nr 11715

z up. Starosty  
 mgr inż. Andrzej Macura  
 NACZELNIK URZĘDU  
 43-100 MIKOŁÓW  
 XIII  
 Z załącznik do decyzji  
 z dnia 28.09.07

HYDRO-SIEĆ s.c.  
 45-470 Opole  
 ul. Grudzińska 51

Nazwa i adres obiektu budowlanego:  
**Projekt kanalizacji sanitarnej i deszczowej dla dzielnicy Kamionka w Mikołowie**

Przebieg trasy	Brand	SIĘĆ WOD-KAN	Wzrost	Imię / nazwisko	nr uprawnień	Data	Podpis
CI Projektant	Zdzisław Szwarcyk			aktual. 21.09.04	VI-2005		
SI Asystent	mgr inż. Mirosław Rępa			aktual. 05.05.02	VI-2005		
Weryfikator	mgr inż. Stanisław Wodźniak			aktual. 13.09.04	VI-2005		
Data	1:1000	10.09.2007					

**MAPA UZBROJENIA**  
 531.234.124

województwo: śląskie miasto: Mikołów  
 powiat: mikołowski  
**KOPIA MAPY ZASADNICZEJ**  
 Sekcja: 531.234.131 KERG: 662-37/2004  
 zam. nr: 90/2004  
 skala: 1:1000 Pszów dn.: 03.09.2004

STAROSTWO POWIATOWE  
 W MIKOŁOWIE  
 ul. Żwirki i Wigury 4a  
 43-190 MIKOŁÓW  
 XIII

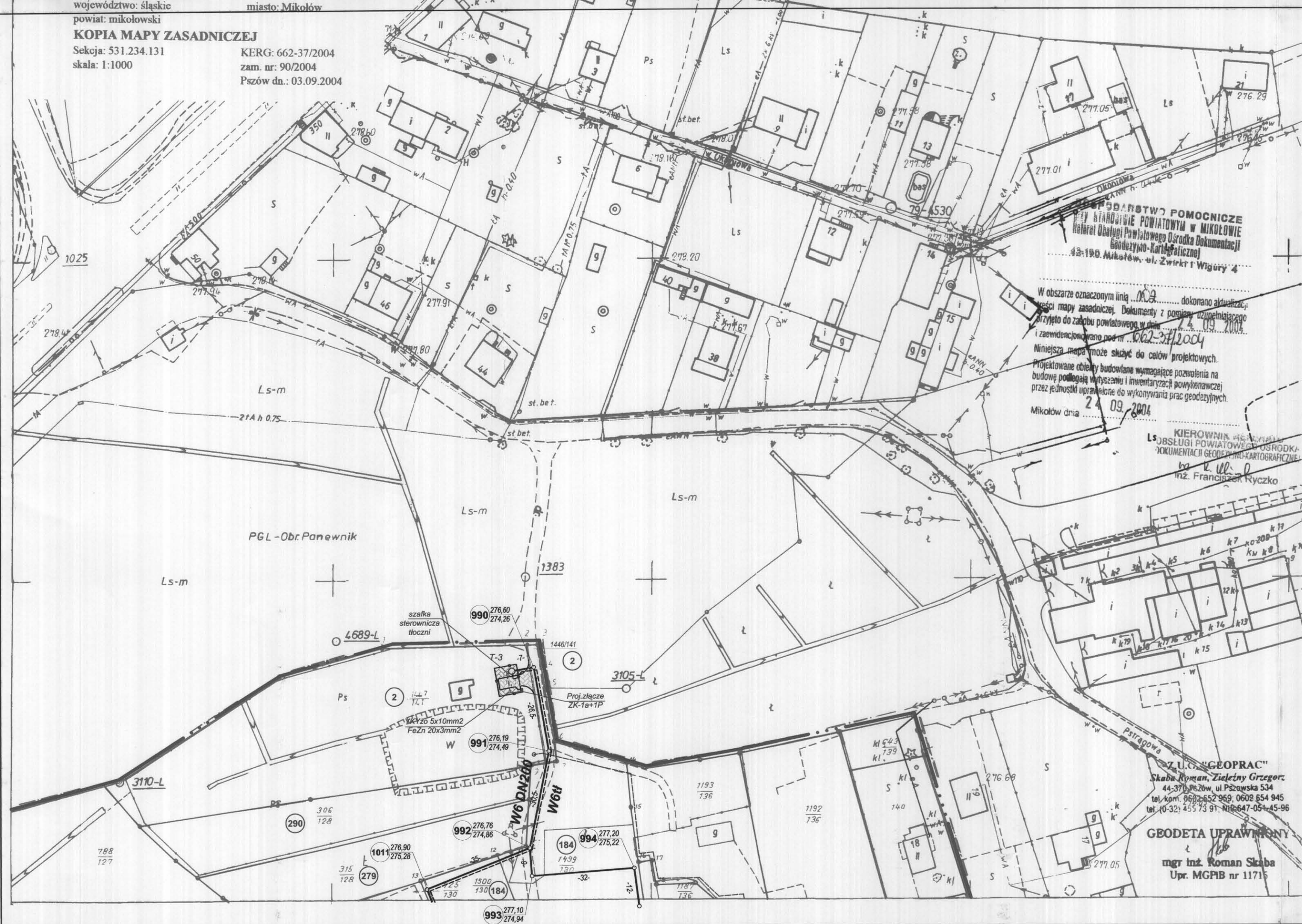
00 0126

Min. odległości Ks od urządzeń nad i podziemnych  
 oraz granic działek :

- Załącznik do decyzji nr 2381/Mi.05 z dnia 24.09.05
- sieć wodociągowa - 1,5 m
  - sieć gazowa - 1,5 m
  - kable energ. - 1,0 m
  - kable telek. - 1,0 m
  - słupy energ. - 1,5 m
  - słupy telek. - 1,0 m
  - granice działek - 1,0 m

z up. Starosty

mgr inż. arch. Leszek Macura  
 NACZELNIK WYDZIAŁU  
 ADMINISTRACJI ARCHITEKTONICZNO-BUDOWLANEJ



STAROSTWO POMOCNICZE  
 STAROSTWIE POWIATOWYM W MIKOŁOWIE  
 Biurowiec Obsługi Powiatowego Ośrodka Dokumentacji  
 Geodezyjno-Kartograficznej  
 43-190 Mikołów, ul. Żwirki i Wigury 4

W obszarze oznaczonym linią... dokonano aktualizacji...  
 przyjęto do zaopiniowania powiatowego w dniu 24.09.2004  
 i zaewidencjonowano pod nr 662-37/2004  
 Niniejsza mapa może służyć do celów projektowych.  
 Projektowane obiekty budowlane wymagające pozwolenia na  
 budowę podlegają wyszaniu i inwentaryzacji powykonawczej  
 przez jednostki uprawnione do wykonywania prac geodezyjnych.  
 Mikołów dnia 24.09.2004

KIEROWNIK PRAC  
 OBSŁUGI POWIATOWEGO OŚRODKA  
 DOKUMENTACJI GEODEZYJNO-KARTOGRAFICZNEJ  
 mgr inż. Franciszek Ryczko

Z.U.C. "GEOPRAC"  
 Skaba Roman, Zieliński Grzegorz  
 44-370 Pszów, ul. Pszowska 53A  
 tel. kom. 0602 652 959, 0602 654 945  
 tel. 10-321 455 73 91, 118-647-051-45-96

GEODETA UPRAWNIENY  
 mgr inż. Roman Skaba  
 Upr. MGPB nr 11715

**LEGENDA**

- Granica opracowania
- Granice działek
- Numer oświadczenia użytkownika
- Projektowana kanalizacja sanitarna
- Projektowane rurociągi tłoczne
- T-1 Projektowane urządzenie tłoczące
- Projektowana kanalizacja deszczowa
- Zabezpieczenie rurociągów rurami ochronnymi
- Przewidywane, zaślepione włączenie przykanalika do studni
- Projektowana studnia kanalizacyjna
- 200,00 Rzędna terenu
- 200,00 Rzędna wylotu
- Istniejąca sieć wodociągowa
- Istniejąca sieć energetyczna podziemna
- Istniejące linie WN (>=15kV)
- Istniejąca sieć telekomunikacyjna podziemna
- Istniejąca sieć gazowa
- Istniejąca kanalizacja deszczowa, sanitarna
- Kanalizacja deszczowa wg istn. projektów

**UWAGA:**

1. Nie wyklucza się istnienia niezinventaryzowanego uzbrojenia podziemnego.
2. Roboty ziemne poprzedzić przekopami kontrolnymi.
3. Budynek nie posiadający podłączenia oznaczają brak zgód właścicieli działek.

**HYDRO-SIEĆ S.C.**  
 45-470 Opole  
 ul. Grudzińska 51

Nazwa i adres obiektu budowlanego  
**Projekt kanalizacji sanitarnej i deszczowej dla dzielnicy Kamionka w Mikołowie**  
 Branża SIECI WOD.-KAN. Stadium dokument. P.B., P.W.

Przedmiot rysunku	Wykonawcy	Imię i nazwisko	Nr uprawnień	Data	Podpis
<b>MAPA UZBROJENIA</b>	GI Projektant	Zdzisław Szewczyk	sieci sanit. 21094/Op	VI.2005	[Signature]
	St. Asys. Proj.	mgr inż. Mirosław Rajca	sieci elektr. 5082/Op	VI.2005	[Signature]
	Weryfikator	mgr inż. Stanisław Wodźziński	sieci sanit. 15694/Op	VI.2005	[Signature]
Skala	1:1000		Nr rysunku	531.234.131	



- Min. odległości Ks od urządzeń nad i podziemnych oraz granic działek:
- sieć wodociągowa - 1,5 m
  - sieć gazowa - 1,5 m
  - kable energ. - 1,0 m
  - kable telek. - 1,0 m
  - słupy energ. - 1,5 m
  - słupy telek. - 1,0 m
  - granice działek - 1,0 m

Wg projektu "Budowa systemu kanalizacji sanitarnej dla m. Mikołowa do oczyszczalni CENTRUM Zad. Nr 2 Etap II"

z up. Starosty  
mgr inż. arch. Leszek Macura  
NACZELNIK WYDZIAŁU  
ADMINISTRACJI ARCHYTEKTONICZNO-BUDOWLANEJ

Załącznik do decyzji  
nr 3381/10/05  
z dnia 29.09.05

STAROSTWO POWIATOWE  
W MIKOŁOWIE  
ul. Zwirki i Wigury 4a  
43-190 MIKOŁÓW  
XIII

**PRZEDRUK, REPRODUKCJA  
I SKANOWANIE WZBRONIONE**

GOSPODARSTWA POMOCNICZE  
PRZY STAROSTWIE POWIATOWYM W MIKOŁOWIE  
Biuro Geodezji i Kartografii  
Godezjo-Kartograficzne  
43-190 Mikołów, ul. Zwirki i Wigury 4

W obszarze oznaczonym linią 1001 dokonano aktualizacji  
mapy zasadniczej. Dokumenty z pomiaru uzupełniającego  
przyjęto do zasobu powiatowego w dniu 28.10.2004  
i zarejestrowano pod nr 062-37/2004

Niniejsza mapa może służyć do celów projektowych.  
Projektowane obiekty budowlane wymagające pozwolenia na  
budowę podlegają wytyczeniu i inwentaryzacji przykomercyjnej  
przez z. u. w. w oparciu o wytyczenie prac geodezyjnych

Mikołów dnia 17.11.2004  
Z up. KIEROWNIKA  
Biura Obsługi Powiatowego Biura  
Geodezji i Kartografii  
Starszy specjalista ds. technicznej  
obsługi Z.U.D.P.  
mgr inż. Krystyna Klimek

HYDRO-SIEĆ s.c.  
45-470 Opole  
ul. Grudzińska 51

Projekt kanalizacji sanitarnej i deszczowej  
dla dzielnicy Kamionka w Mikołowie

Wykonawca		nr uprawnień		Data	
Gł. Projektant	Zdzisław Szewczyk	sieci sanit. 21094/Cp		V.2004	
St. Asyst. Proj.	mgr inż. Krzysztof Machala			V.2004	
Weryfikator	mgr inż. Stanisław Wodźtka	sieci sanit. 15694/Cp		V.2004	
Skala	1:1000	Nr rysunku	531.234.171		

**MAPA UZBROJENIA**

**MAPA ZASADNICZA**

Założona w r 1977 przez  
OKRĘGOWE PRZEDSIĘBIORSTWO GEODEZYJNO-KARTOGRAFICZNE  
W KATOWICACH

Tabela numerów	

Z.U.C. "GEOPRAC"  
Skaba Roman, Zieleń Grzegorz  
44-370 Pszów, ul. Pszowska 534  
tel. kom. 0602 652 959; 0602 654 945  
tel. (0-32) 455 73 91, NIP 647-051-45-96

GEODETA UPRAWNIONY  
mgr inż. Roman Skaba  
Upr. MGPIB nr 11715

531.234.171  
531.234.171  
602971



STAF PROMIENIOWE  
ul. Złota 4a  
43-190 MIKOŁÓW  
XIII

Min. odległości Ks od urządzeń nad i podziemnych  
oraz granic działek:

- sieć wodociągowa - 1,5 m
- sieć gazowa - 1,5 m
- kable energetyczne - 1,0 m
- słupy energetyczne - 1,5 m
- słupy telekomunikacyjne - 1,0 m
- granice działek - 1,0 m

Załącznik do decyzji nr 2815/105 z dnia 29.09.05

z up. Starosty  
mgr inż. arch. Leszka Macura  
KANCELARIA ARCHITEKTURA I INŻYNIERIA  
ADMINISTRACJA ARCHYTEKTONICZNA - INŻYNIERIA

<b>HYDRO-SIEĆ s.c.</b>		Nazwa i adres obiektu budowlanego	
45-470 Opole ul. Grudzińska 51		<b>Projekt techniczny kanalizacji sanitarnej i deszczowej Mikołów dzielnica Kamionka</b>	
Podmiot wykonujący		Nazwa i adres obiektu budowlanego	
MAPA UZBROJENIA		531.234.172	
Data: 1:1000		Mikrolokalizacja: 531.234.172	

**PRZEBUDOWA, REPRODUKCYJA I SKANOWANIE WZBRONIONE**

GOSPODARSTWO POMOCNICZE  
PRZY STAROSTWIE POWIATOWYM W MIKOŁOWIE  
ul. Grudzińska 51, 43-190 Mikołów

W obszarze oznaczonym na planie...  
i zawieszonym pod nr 531.234.172  
Niniejsza mapa może służyć do celów projektowych.  
Projektowane obiekty budowlane wymagają pozwolenia na budowę zgodnie z przepisami i instrukcją powykonawczą przez jednostki sprawozdawcze do wykonania prac geodezyjnych.

Mikołów dnia 17.11.2004

Z. S. KIEROWNIKA  
mgr inż. Krystyna Klimek

**531234172**  
1:1000

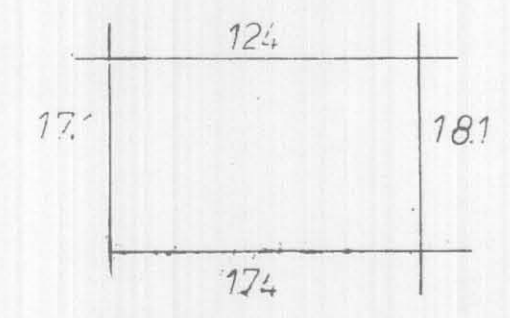
Z.U.C. "GEOPRAC"  
Składek Roman, Zdzisław Grzegorz  
44-370 Pucko, ul. Piłsudskiego 53A  
tel. kom. 0602 652 959, 0602 654 945  
tel. (0-32) 455 73 91, NIP 647-051-45-96

GEODETA UPRAWNIONY  
mgr inż. Roman Składek  
Upr. MGPIB nr 11715

**MAPA ZASADNICZA**

Złożona w 1977r. przez  
OKRĘGOWE PRZEDSIĘWSTWOSTWO GEODEZYJNO-KARTOGRAFICZNE  
w KATOWICACH

TREŚĆ NAKŁADEK	
W	17
181	174



Min. odległości Ks od urządzeń nad i podziemnych oraz granic działek:

- sieć wodociągowa - 1,5 m
- sieć gazowa - 1,5 m
- kable energ. - 1,0 m
- kable telek. - 1,0 m
- słupy energ. - 1,5 m
- słupy telek. - 1,0 m
- granice działek - 1,0 m

Wg projektu "Budowa systemu kanalizacji sanitarnej dla m. Mikołowa do oczyszczalni CENTRUM Zad. Nr 2 Etap III



**PRZEDRUK, REPRODUKCYJA I STANOWANIE WZBROJONE**  
 GOSPODARSTWO GMINNE  
 MIASTA MIKOŁÓW  
 ul. Zamkowa 13  
 43-190 Mikołów, ul. Zwycięstwa 10  
 W obszarze planowanego kanału...  
 Z KIEROWNIKĄ  
 mgr inż. Krystyna Klimka

z up. Starosty  
 mgr inż. arch. Leszek Macura  
 NACZELNIK WYDZIAŁU  
 ADMINISTRACJI ARCHYTEKTONICZNO-BUDOWLANEJ  
 Załącznik do decyzji  
 nr 338/W.10/J  
 z dnia 19.09.01  
 STAROSTWO POWIATOWE  
 W MIKOŁOWIE  
 ul. Zamkowa 13  
 43-190 MIKOŁÓW  
 XIII

<b>HYDRO-SIEĆ s.c.</b>		Projekt techniczny kanalizacji sanitarnej i deszczowej	
45-470 Opole		Mikołów dzielnica Kamionka	
ul. Grudzińska 51		P.B./P.W.	
Produkt typowy	S	Wykonawcy	Instytut Geodezyjny
EA Projektant	Zdzisław Świątek	skł. aut. 210944Op	Skł. aut. 210944Op
EA Prol. Inż.	mgr inż. Krystyna Klimka	skł. aut. 150944Op	X.2000
Wykonawca	mgr inż. Stanisław Wodnicki	skł. aut. 150944Op	X.2004
Skala	1:1000	Nr projektu	531.234.173

652-173  
 531234.173  
 1:1000

**MAPA ZASADNICZA**  
 Złożona w r. 1977 przez  
 OKRĘGOWE PRZEDSIĘBIORSTWO GEODEZYJNO-KARTOGRAFICZNE  
 W KATOWICACH

FRESZ NAKŁADEK	
S	W
E	

Z.U.G. "GEOPRAC"  
 Skł. aut. Roman Skaba, Zdzisław Grzegorz  
 44-370 Padoła, ul. Padołowska 534  
 tel. kom. 0602 652 959, 0602 654 945  
 tel. (0-32) 455 73 91, NIP 647-051-45-96  
 GEODETA UPRAWNIOWY  
 mgr inż. Roman Skaba  
 Up. MGPIB nr 11715

Reprodukcję wykonała Pracownia Reprodukcyjna



STAROSTWO POWIATOWE  
 ul. Starosty - Powiatowa 11 Mikołów  
 Biuro Obsługi Powiatowego Biura Dokumentacji  
 Geodezyjno-Kartograficznej  
 40-190 Mikołów, ul. Żwirki i Wigury 4

Wyeksponowane na niniejszej mapie sieci uzbrojenia terenu zostały  
 zinventaryzowane, a dokumenty powstałe w wyniku inwentaryzacji  
 przyjęto do państwowego zasobu geodezyjnego i kartograficznego  
 w dniu 05.01.2007 z ewidencjonacją pod nr 662-198/06

Sieć uzbrojenia terenu realizowana została zgodnie z  
 lokalizacją w opinii Zespołu Ładnienia Dokumentacji Projektowej  
 Nr 55/2005 z dnia 29.04.2005

Mikołów dnia 05.01.2007

**Powiatowy  
 Ośrodek Dokumentacji  
 Geodezyjno-Kartograficznej**

Reprodukowanie, rozpowszechnianie  
 i rozprawdzanie niniejszego  
 dokumentu wymaga zezwolenia o któ-  
 rym mowa w art. 18 ustawy z dnia  
 17 maja 1989 r. - Prawo geodezyjne  
 i kartograficzne (Dz.U. Nr 30, poz. 163  
 z późniejszymi zmianami),

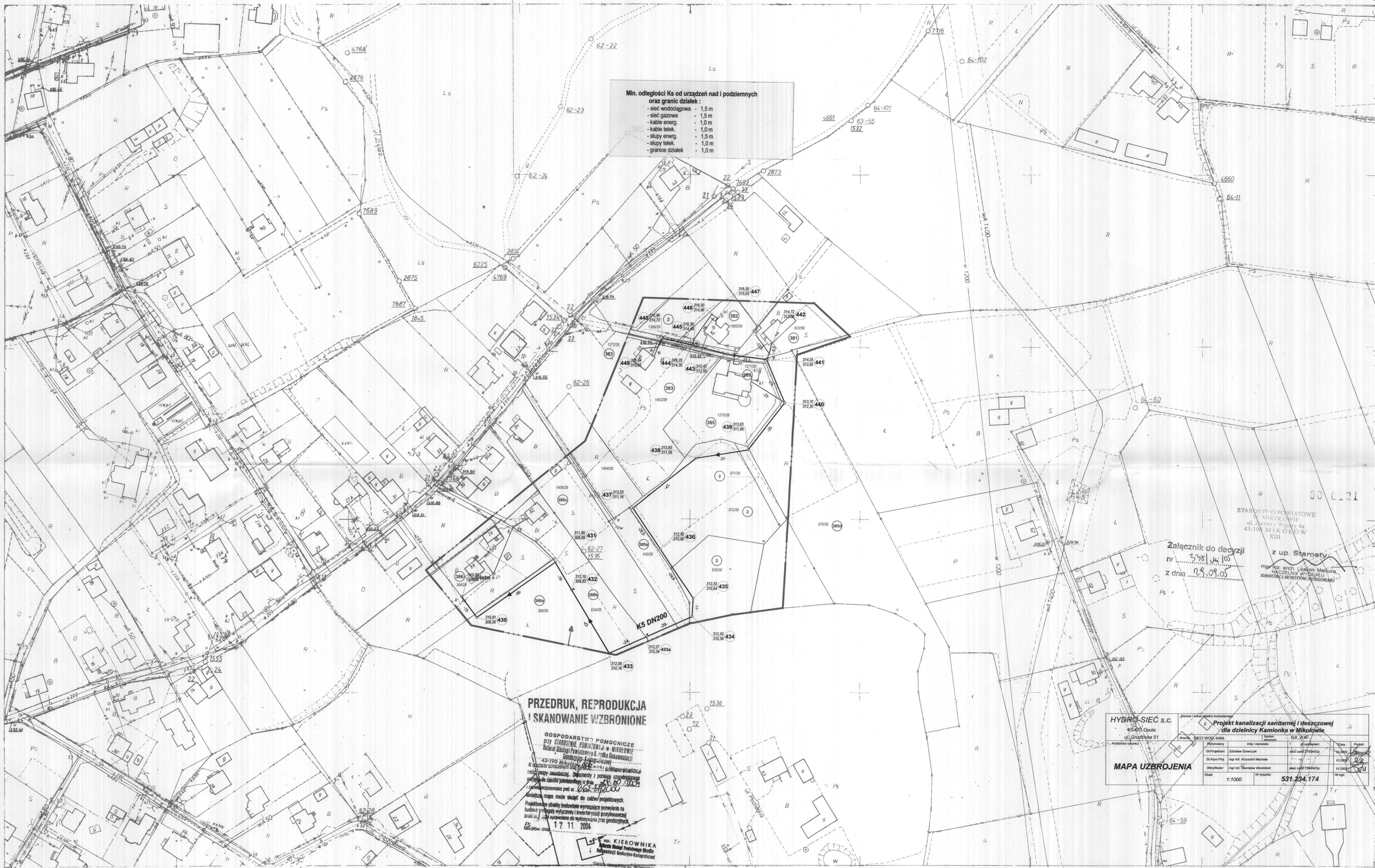
Mikołów, dnia 05.01.2007

KLIMEX  
 BIUROWNIK REFERATU  
 OBSŁUGI POWIATOWEGO OŚRODKA  
 DOKUMENTACJI  
 GEODEZYJNO-KARTOGRAFICZNEJ

mgr inż. Krystyna KLIMEK

skala 1 : 1000  
 Pomiar powykonawczy kanalizacji  
 drogi  
**Mikołów ul. Miła**  
 KERG : 662 / 198 / 2006  
 Data wykonania : 12. 2006 r.  
 Sekcja : 531 - 234 - 173, 221

GEODETA UPRAWNIONY  
 Nr upr. 16364  
 mgr inż. Iwona Plachecka



Min. odległości Ks od urządzeń nad i podziemnych oraz granic działek:

- sieć wodociągowa - 1,5 m
- sieć gazowa - 1,5 m
- kable energ. - 1,0 m
- kable telek. - 1,0 m
- słupy energ. - 1,5 m
- słupy telek. - 1,0 m
- granice działek - 1,0 m

STAROSTWO POWIATOWE  
W MIKOŁOWIE  
ul. Zwirki i Wigury 4B  
43-100 MIKOŁÓW  
XIII

Załącznik do decyzji  
nr 378/14/105  
z dnia 09.09.05

z up. Starosty  
mgr inż. arch. Leszek Macura  
NACZELNIK WYDZIAŁU  
ADMINISTRACJI ARCHITEKTONICZNO-BUDOWLANEJ

PRZEDRUK, REPRODUKCYJA  
I SKANOWANIE WZBRONIONE

GOSPODARSTWO POMOCNICZE  
PRZY STAROSTWIE POWIATOWYM W MIKOŁOWIE  
Rezerwa Obsługi Powiatowej D. r. dla Dokumentacji  
Projektowej - (zawieszona)  
W obszarze czynnościowej (K. 1000)  
tęsień mapy zasadniczej, Dokumenty z powstania dokumentacji  
projektowej do zasobów pomocniczych w dniu 17.11.2004  
i opublikowano pod nr 662-174

Mapa może służyć do celów projektowych.  
Projektowanie obiektów budowlanych wymaga zgłoszenia na  
budowę w Urzędzie Gminy i powiatowej inspekcji sanitarno-  
epidemiologicznej. Wszelkie zmiany do wykonania prac projektowych  
muszą być zgłoszone do wykonawcy w formie pisemnej.  
17.11.2004

mgr inż. Krzysztof Klimek

HYDRG-SIEĆ S.C.		Projekt kanalizacji sanitarnej i deszczowej dla dzielnicy Kamionka w Mikołowie	
45-700 Opole ul. Grzybowska 51		ul. Grzybowska 51	
Przebieg linii		Przebieg linii	
Brzoza	SIEĆ WODOCIĄG	Brzoza	SIEĆ WODOCIĄG
Wielkość	Wielkość	Wielkość	Wielkość
Całkowita	Zobowiązanie	Całkowita	Zobowiązanie
St. Asy. Proj.	mgr inż. Krzysztof Klimek	St. Asy. Proj.	mgr inż. Krzysztof Klimek
Wykonawca	mgr inż. Stanisław Włodarczyk	Wykonawca	mgr inż. Stanisław Włodarczyk
Skala	1:1000	Skala	1:1000
Nr rysunku 531.234.174		Nr rysunku 531.234.174	

662-174  
531.234.174  
1000

MAPA ZASADNICZA  
Założona w r. 1977 przez  
OKRĘGOWE PRZEDSIĘBIORSTWO GEODEZYJNO-KARTOGRAFICZNE  
W OŚWICACH

Najbliższe Ciężkie		Miejscowość	
K	W	E	W

17.2  
17.3  
18.3  
22.2

Z.U.A. "GEOPRAC"  
Skłaba Roman, Zieliński Grzegorz  
44-370 Pucko, ul. Piłsudskiego 53A  
tel. kom. 0602 652 959; 0602 654 945  
tel. (0-32) 455 73 91; NIP 647-051-45-96

GEODETA UPRAWNIONY  
mgr inż. Roman Skłaba  
Upr. MGPB nr 11715

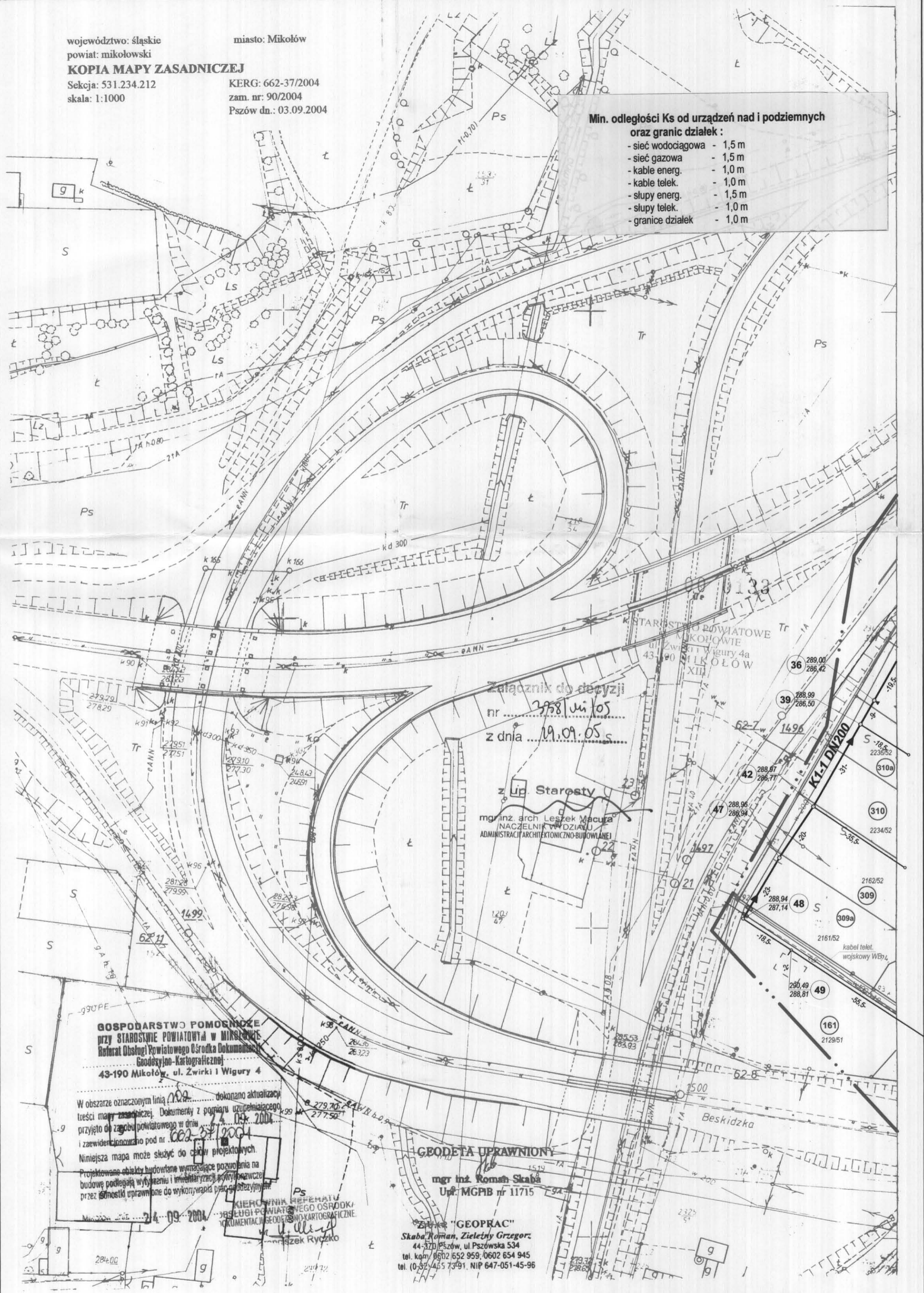
Reprodukcję wykonała Pracownia Reprodukcyjna



województwo: śląskie  
powiat: mikołowski  
**KOPIA MAPY ZASADNICZEJ**  
Sekcja: 531.234.212  
skala: 1:1000

miasto: Mikołów  
KERG: 662-37/2004  
zam. nr: 90/2004  
Pszów dn.: 03.09.2004

- Min. odległości Ks od urządzeń nad i podziemnych oraz granic działek :**
- sieć wodociągowa - 1,5 m
  - sieć gazowa - 1,5 m
  - kable energ. - 1,0 m
  - kable telek. - 1,0 m
  - słupy energ. - 1,5 m
  - słupy telek. - 1,0 m
  - granice działek - 1,0 m



Załącznik do decyzji  
nr 3981/VI/05  
z dnia 19.09.05

z Up. Starosty  
mgr inż. arch. Leszek Macura  
NACZELNIK WYDZIAŁU  
ADMINISTRACJI ARCHITEKTONICZNO-BUDOWLANEJ

**GOSPODARSTWO POMOCNICZE przy STAROSTWIE POWIATOWYM w MIKOŁOWIE**  
Referat Obsługi Powiatowego Ośrodka Dokumentacji Geodezyjno-Kartograficznej  
43-190 Mikołów, ul. Zwirki i Wigury 4

W obszarze oznaczonym linią 102 dokonano aktualizacji treści mapy zasadniczej. Dokumenty z pomiaru uzupełniającego przyjęto do zarobku powiatowego w dniu 14.09.2004 i zaewidencjonowano pod nr 662-37/2004.  
Niniejsza mapa może służyć do celów projektowych.  
Projektowane obiekty budowlane wymagające pozwolenia na budowę podlegają wytyczeniu i inwentaryzacji powyższej przez jednostki uprawnione do wykonywania prac geodezyjnych.

**GEODETA UPRAWNIONY**  
mgr inż. Roman Skaba  
Up. MGPIB nr 11715

**ZWIĄZOK "GEOPRAC"**  
Skaba Roman, Zieleńny Grzegorz  
44-370 Pszów, ul. Pszowska 534  
tel. kom. 0602 652 959, 0602 654 945  
tel. (0 32) 455 73 91, NIP 647-051-45-96

<b>HYDRO-SIEĆ s.c.</b> 45-470 Opole ul. Grudzińska 51		Nazwa i adres obiektu budowlanego <b>Projekt kanalizacji sanitarnej i deszczowej dla dzielnicy Kamionka w Mikołowie</b>	
Przedmiot rysunku <b>MAPA UZBROJENIA</b>		Branża SIECI WOD.-KAN.	Stadium dokument. P.B., P.W.
Wykonawcy	Imię i nazwisko	nr uprawnień	Data
GI Projektant	Zdzisław Szewczyk	sieci sanit. 210/94/Op	VI.2005
St.Asys.Proj.	mgr inż. Krzysztof Machala		VI.2005
Weryfikator	mgr inż. Stanisław Wodziński	sieci sanit. 156/94/Op	VI.2005
Skala 1:1000	Nr rysunku <b>531.234.212</b>	Nr egz.	

# MIKOŁÓW

z up. Starosty 00 0134

STAROSTWO POWIATOWE  
W MIKOŁOWIE  
ul. Zwirki i Kosińskiego 43  
43-190 MIKOŁÓW  
XIII

mgr inż. arch. Leszek Macura  
NACZELNIK WYDZIAŁU  
ADMINISTRACJI ARCHITEKTURNO-BUDOWLANEJ

Załącznik do decyzji  
nr 331/05/05  
z dnia 19.09.05

- Min. odległości Ks od urządzeń nad i podziemnych oraz granic działek:
- sieć wodociągowa - 1,5 m
  - sieć gazowa - 1,5 m
  - kable energ. - 1,0 m
  - kable telek. - 1,0 m
  - słupy energ. - 1,5 m
  - słupy telek. - 1,0 m
  - granice działek - 1,0 m

**HYDRO-SIEĆ S.C.**  
Najnowszy adres siedziby: 45-470 Opole  
ul. Grudzińska 51

**Projekt techniczny kanalizacji sanitarnej i deszczowej Mikołów dzielnica Karłowka**

Wzrost	Imię i nazwisko	Stanowisko	nr uprawnień	Data	Podpis
Projektyści	Zdzisław Świątek	inż. architekt	nr 21094/Op	X.2004	0,6
Wykonawca	mgr inż. Krzysztof Machalski	inż. architekt	nr 21094/Op	X.2004	0,6
Weryfikator	mgr inż. Stanisław Włodarczyk	inż. architekt	nr 15994/Op	X.2004	0,6
Skala	1:1000	Nr rysunku	531.234.221		

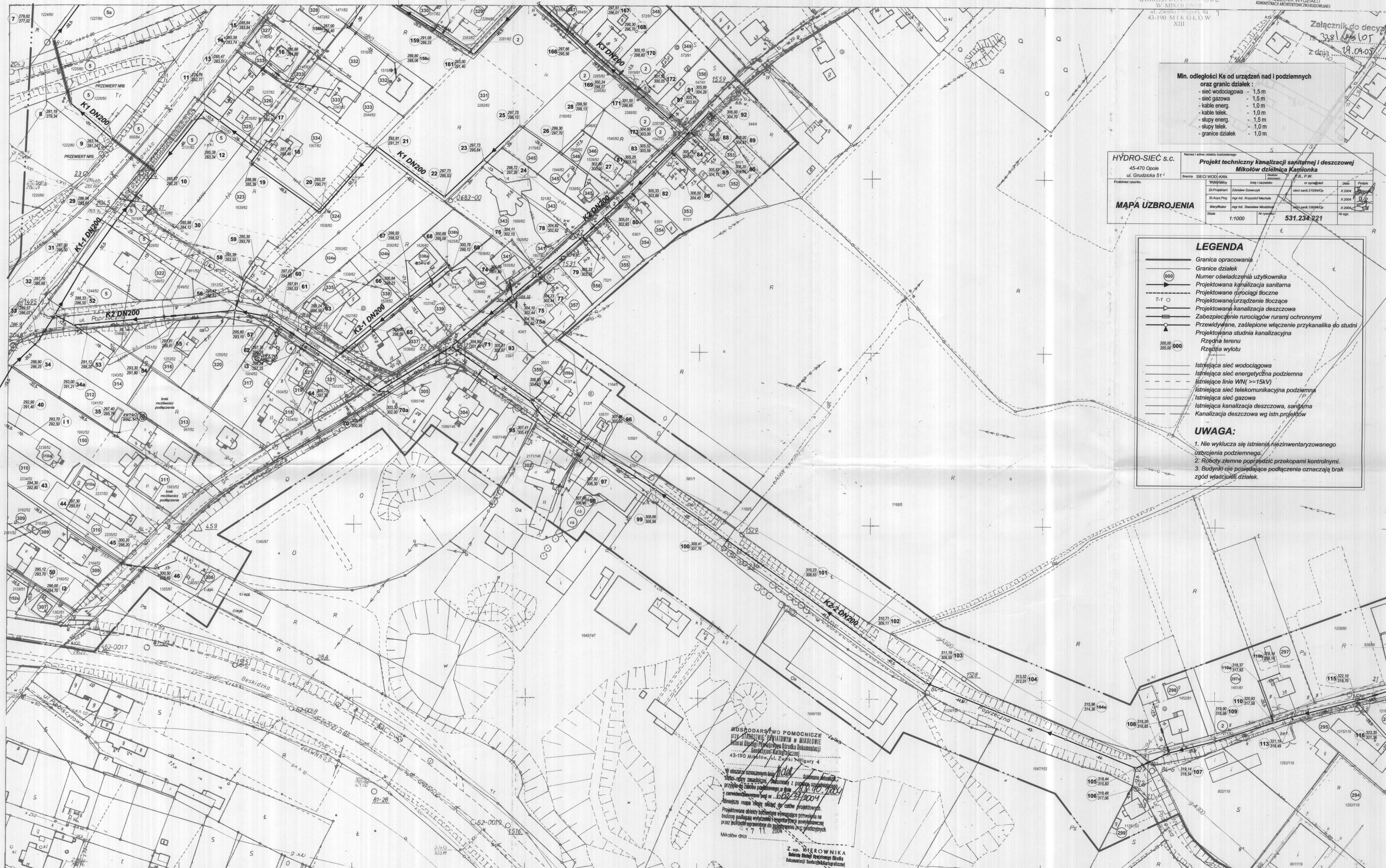
**LEGENDA**

- Granicę opracowania
- Granicę działek
- Numer oświadczenia użytkownika
- Projektowana kanalizacja sanitarna
- Projektowane rurociągi tłoczące
- Projektowane urządzenia tłoczące
- Projektowana kanalizacja deszczowa
- Zabezpieczenie rurociągów rurami ochronnymi
- Przewidywane, zasłonięte włączenie przykanalika do studni
- Projektowana studnia kanalizacyjna
- Rzędzia terenu
- Rzędzia wylotu

Istniejąca sieć wodociągowa  
Istniejąca sieć energetyczna podziemna  
Istniejące linie WN (>=15KV)  
Istniejąca sieć telekomunikacyjna podziemna  
Istniejąca sieć gazowa  
Istniejąca kanalizacja deszczowa, sanitarna  
Kanalizacja deszczowa wg istn. projektów

**UWAGA:**

1. Nie wyklucza się istnienia niezinventaryzowanego uzbrojenia podziemnego.
2. Roboty ziemne poprzedzić przekopami kontrolnymi.
3. Budynek nie posiadający podłączenia oznaczają brak zgód właścicieli działek.



ROZPISKA POMOCNICZA  
DZIEŁ STANOWISZEWY PRACOWNI W MIKOŁOWIE  
Centralny Urząd Projektowy Urzędu Miejskiego  
- Sanitarno-Kartograficzny -  
43-190 Mikołów, ul. Zwirki i Kosińskiego 4

W obszarze opracowanym przez nas...  
Projektowane obiekty techniczne...  
Mikołów dnia 7.11.2008

Z up. KIEROWNIKA  
Branża: Branża Projektowa Urzędu  
Miejscowego Sanitarno-Kartograficzny

Starszy specjalista ds. technicznej obsługi U.M.  
mgr inż. Krystyna Klimk

**531.234.221**  
1:1000  
**662-221**

Z.U.A.G. "GEOPRAC"  
Skaha Roman, Zielczyński Grzegorz  
44-370 Płocznica, ul. Piłsudskiego 53A  
tel. kom. 0602 652 959; 0602 654 945  
tel. (0) 32: 455 73 91; NIP: 647-001-45-95

GEODETA UPRAWNIONY  
mgr inż. Roman Skaha  
Upr. MGPIB nr 11715

**MAPA ZASADNICZA**  
Założona w 1977r przez  
OKRĘGOWE PRZEDSIĘBIORSTWO GEODEZYJNO-KARTOGRAFICZNE  
w KATOWICACH

TREŚĆ NAKŁADEK	
W	

173	222
21.2	223

województwo: śląskie  
powiat: mikołowski

**KOPIA MAPY ZASADNICZEJ**

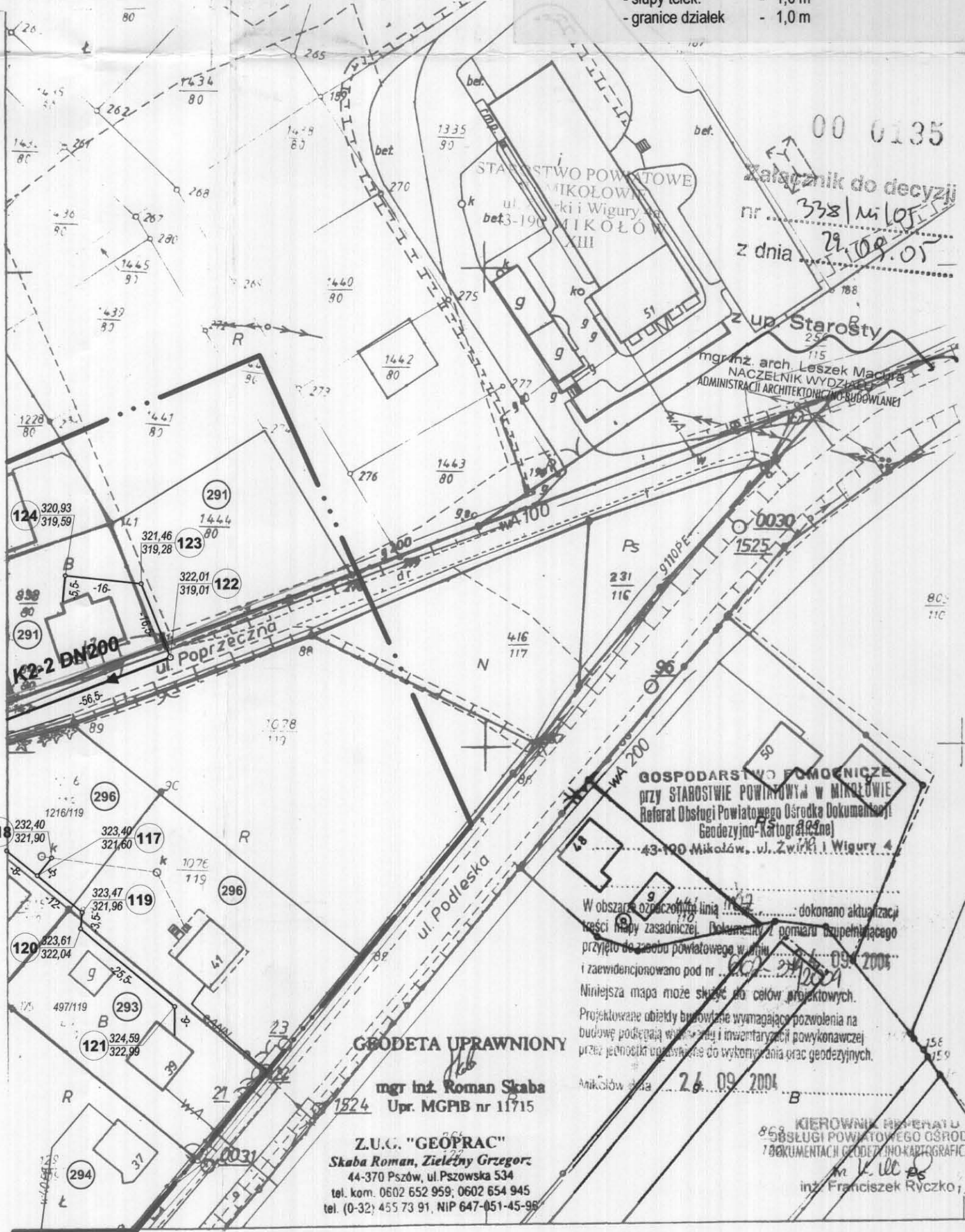
Sekcja: 531.234.222  
skala: 1:1000

miasto: Mikołów

KERG: 662-37/2004  
zam. nr: 90/2004  
Pszów dn.: 03.09.2004

**Min. odległości Ks od urządzeń nad i podziemnych oraz granic działek :**

- sieć wodociągowa - 1,5 m
- sieć gazowa - 1,5 m
- kable energ. - 1,0 m
- kable telek. - 1,0 m
- słupy energ. - 1,5 m
- słupy telek. - 1,0 m
- granice działek - 1,0 m



<b>HYDRO-SIEĆ s.c.</b> 45-470 Opole ul. Grudzińska 51	Nazwa i adres obiektu budowlanego		<b>Projekt kanalizacji sanitarnej i deszczowej dla dzielnicy Kamionka w Mikołowie</b>		
	Branża	SIECI WOD.-KAN.	Stadium dokument.	P.B., P.W.	
<b>MAPA UZBROJENIA</b>	Wykonawcy	Imię i nazwisko		nr uprawnień	Data
	GI.Projektant	Zdzisław Szewczyk		sieci sanit.210/94/Op	VI.2005
	St.Asy.Proj.	mgr inż. Krzysztof Machala			VI.2005
	Weryfikator	mgr inż. Stanisław Wodziński		sieci sanit.156/94/Op	VI.2005
	Skala	1:1000		Nr rysunku	531.234.222