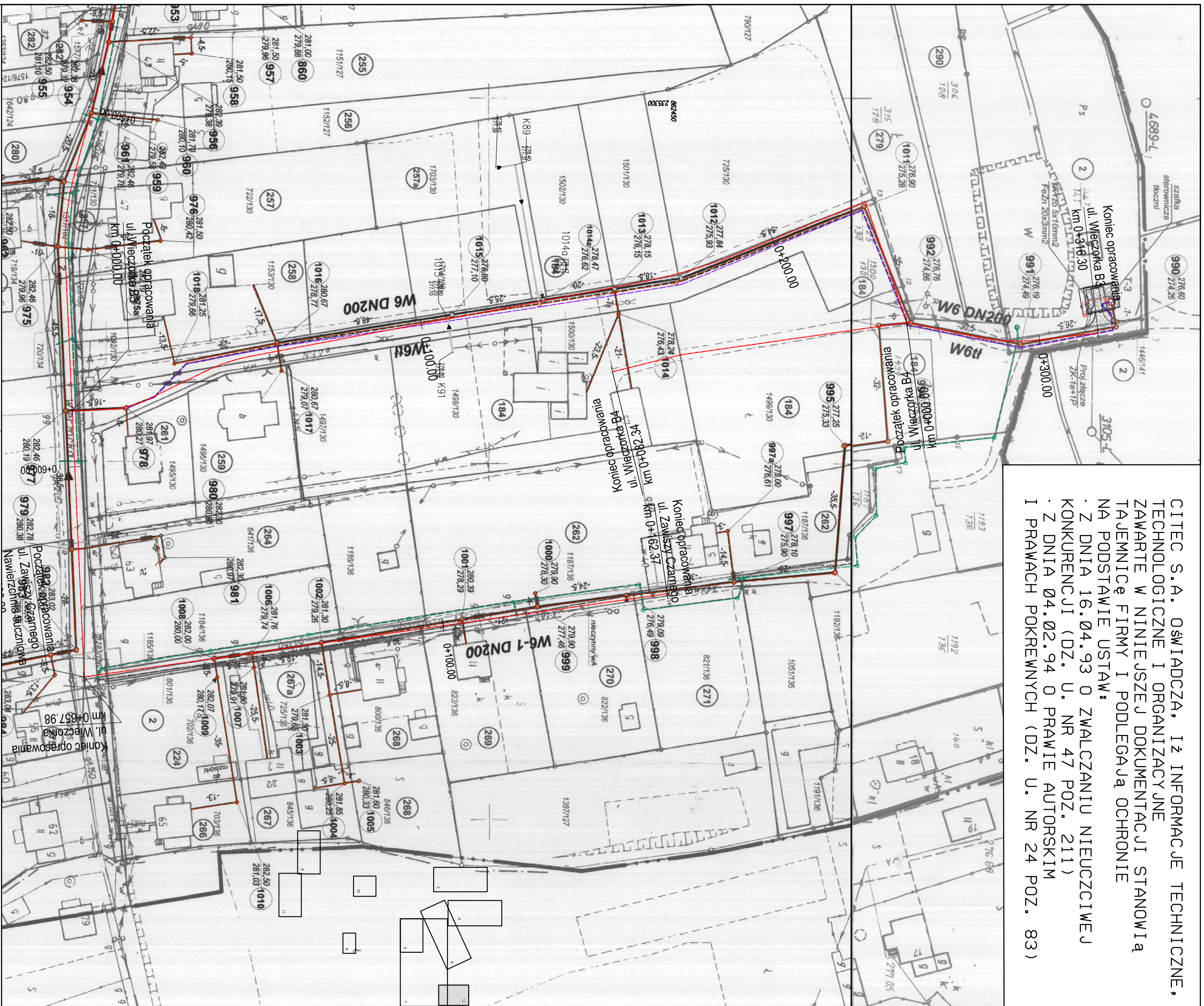


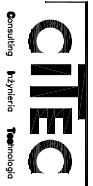

CITEC S.A. OŚWIADCZA, IŻ INFORMACJE TECHNICZNE, TECHNOLOGICZNE I ORGANIZACYJNE ZAWARTE W NINIEJSZEJ DOKUMENTACJI STANOWIĄ TAJEMNICĘ FIRMY I PODLEGAJĄ OCHRONIE NA PODSTAWIE USTAW:
 · Z DNIA 16.04.93 O ZWALCZANIU NIEUCZCIWEJ KONKURENCJI (DZ. U. NR 47 POZ. 211)
 · Z DNIA 04.02.94 O PRAWIE AUTORSKIM I PRAWACH POKREWNYCH (DZ. U. NR 24 POZ. 83)



LEGENDA:
 sekcja mapy 531.234.122-124
 skala 1:500

- proj. przez CITEC-GOTZELMANN
- kanalizacja sanitarna
- proj. przez CITEC-GOTZELMANN
- przebudowana sieć wodociągowej
- zaprojektowane sieci w opr. innych:
- zaprojektowana kanalizacja sanitarna
- zaprojektowana kanalizacja tęczowa
- zaprojektowana kanalizacja deszczowa
- zaprojektowana sieć energetyczna

UWAGA:
 Zaznaczony na planach przebieg trasy z opr. HYDROSIĘĆ s.c. i TECHBUD należy traktować jedynie orientacyjnie

 		Nazwa projektu Zapewnienie prawidłowej gospodarki wodno-ściekowej miasta Mikołowa dla obszaru dzielnicy Kamionka	
Inwestor Zakład Inżynierii Miejskiej Sp. z o.o. 43-190 Mikołów ul. Kolejowa 4		Numer rysunku 592-01/01186 W/K-5dl-12	
STADIUM	TEMAT LUB OBIEKT	NUMER RYSUNKU	
PW	Odtworzenie nawierzchni dróg po budowie kanalizacji sanitarnej, deszczowej i przebudowie sieci wodociągowej w dzielnicy Kamionka	12	
BRANŻA	TYTUŁ RYSUNKÓW	SKALA	
drogowa	Odtworzenie nawierzchni w rejonie ulicy Zawiszy Czarnego, ETAP VI sekcja mapy 531.234.172, 124	1:1000	
Imię i Nazwisko mgr inż. Izabela HUDAK WINKLER		DATA	
Inż. Wojciech JĘDRYS		stycznia 2009	
Inż. Wojciech JĘDRYS		stycznia 2009	
mgr inż. Sebastian GAJEK		stycznia 2009	