ul. Ochra km 0+000.00 – 0+100.00
ul. Ochra 01 km 0+000.00 – 0+047.05
ul. Ochra 02 km 0+000.00 – 0+047.05

1.

ul. Ochra na całym prob. z nawierzchnią bitum. km 0+000.00-0+240.02
Kategoria ruchu: KR2

1.

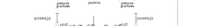

ul. Ochra 02 km 0+000.00 – 0+059.76

2.



ul. Ochra – szczegół konstrukcyjny dojazdu do posesji

3.

ul. Ciemna 01 km 0+000.00 – 0+094.53
ul. Ciemna 02 km 0+000.00 – 0+094.53

1.

ul. Sienkiewicza 01 od km 0+000.00 – 0+398.81
Kategoria ruchu: KR2

1.

ul. Sienkiewicza
Kategoria ruchu: KR2

2. ul. Sienkiewicza 01 km 0+000.00 – 0+092.94
ul. Sienkiewicza 02 km 0+000.00 – 0+092.94

ul. Sienkiewicza 01 km 0+000.00 – 0+123.22
Kategoria ruchu: KR2

3.

ul. Letno od km 0+000.00 – 0+099.00

1.

ul. Letno od km 0+099.00 – 0+0+663.81
Kategoria ruchu: KR2

1.

ul. Letno szczegół konstrukcyjny wjazdu do posesji 1
Kategoria ruchu: KR2

2.

ul. Pułaskiego km 0+000.00 – 0+284.80
Kategoria ruchu: KR2

1.

ul. Pułaskiego 03 km 0+000.00 – 0+185.57
Kategoria ruchu: KR2

2.

ul. Pułaskiego szczegół z mijanką
Kategoria ruchu: KR2

3.

ul. Kościuszki km 0+000.00 – 0+630.86
Kategoria ruchu: KR3

1.

ul. Kościuszki km 0+000.00 – 0+630.86
Kategoria ruchu: KR3

2.

ul. Kościuszki
ul. Kościuszki B2 km 0+000.00 – 0+036.32
Kategoria ruchu: KR3

3.

ul. Kościuszki km 0+000.00 – 0+630.86
Kategoria ruchu: KR3

4.

ul. Kościuszki B1 km 0+000.00 – 0+124.41
ul. Kościuszki B2 km 0+000.00 – 0+124.41

5.

ul. Grabowo nawierzchnia tłuczniowa od km 0+000 – 0+135.78

1.

ul. Kościuszki B1 nawierzchnia tłuczniowa od km 0+000 – 0+075.36
ul. Kościuszki B2 km 0+000.00 – 0+075.36
ul. Kościuszki B3 km 0+000.00 – 0+075.36

1.

ul. Kościuszki B2 nawierzchnia bitumiczna od km 0+000 – 0+199.31

2.

ul. Pogorzele od km 0+000.00 – 0+686.90 na jezdni głównej w zależności od typu posiadają (poszerzenie 1–2)
ul. Pogorzele 1–40
Kategoria ruchu: KR2

1.

ul. Pogorzele (pomocniczy zabudowa)
Kategoria ruchu: KR2

2.

ul. Pogorzele 41–83
Kategoria ruchu: KR2

3.

ul. Pogorzele 84 (Nr: 104, 106, 108) – łącznik z ul. Świerkowej km 0+000.00 – 0+113.15

6.



ul. Pogorzele 85 – łącznik z ul. Wieczorka km 0+000.00 – 0+212.42

7.

ul. Pogorzele 42–73 B3 km 0+000.00 – 0+129.61

5.

CITEC S.A. DWIADCZA, IŻ INFORMACJE TECHNICZNE, OPISY I RYSUNKI NIE ZAWARTE W NINIEJSZEJ DOKUMENTACJI STANOWIĄ TAJEMNICĘ FIRMY I PODLEGAJĄ OCHRONIE
W OPARCIU O PRAWO:
1) USTAWA (ŁDZ,PO,TO 1 ZWALCZANIU NIEUCZCIWEJ KONKURENCJI (DZ. U. NR 47 POZ. 211)
2)USTAWA (K.P.C.)N 1 PRAWIE AUTORSKIM I PRAWACH POKREWNYCH (DZ. U. NR 24 POZ. 83)

CITEC
BIURO INŻYNIERSKIE
ul. Kościuszki 1, 43-190 Mikołów
tel. 32 326 40 00, fax 32 326 40 01
www.citec.pl

Zamawiający: Powiatowa jednostka gospodarki wodno-ściekowej w Mikołowie
Obiekt: Zakład Instytutu Miejskiej Sp.z o.o. 43-190 Mikołów ul. Kościuszki 4

NSZ-01/011/BE
WIK-SdI-1

PW	Rozbudowa kanalizacji sanitarnej w zlewni Kamienka Przebudowa dwóch wodociągów w zlewni Kamienka	Arkusz	1
Branża	Tytuł rysunku: Przekroje typowe dróg cz.I	Skala	1:100
		Data	-

Projektant	Tomasz Kowalczyk	Sprawdzał	Mirosław Ziętek
Kier. zespołu	mgr inż. Tomasz Kowalczyk	Sprawdzał	Mirosław Ziętek
Kierownik	mgr inż. Tomasz Kowalczyk	Sprawdzał	Mirosław Ziętek
Opracował	mgr inż. Tomasz Kowalczyk	Sprawdzał	Mirosław Ziętek
Zatwierdzał	mgr inż. Tomasz Kowalczyk	Sprawdzał	Mirosław Ziętek

UWAGA

1. Zakres poszczególnych konstrukcji nawierzchni określono w projekcie technicznym i należy przyjąć rzędnych zwiększonych z uwzględnieniem skrzyżowań kanalizacji sanitarnej i wodociągowych.

2. W razie konieczności odwrowienia wjazdu/wyjazdu z posesji należy wykonać konstrukcję zastosowaną przed rozbiórką.