

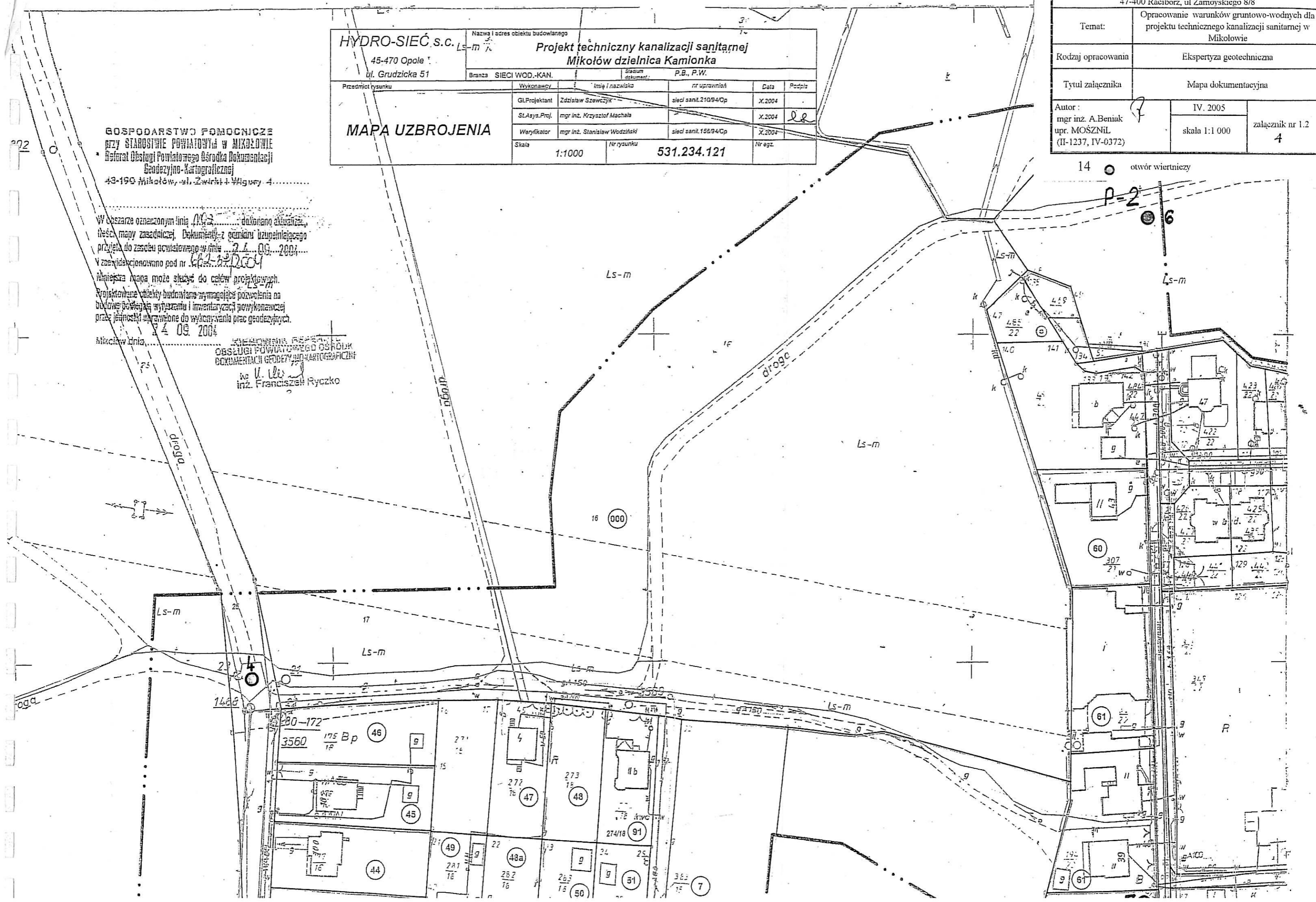
PHU "Geoda" s.c. 47-400 Racibórz, ul. Zamoyskiego 8/8		
Temat:	Opracowanie warunków gruntowo-wodnych dla projektu technicznego kanalizacji sanitarnej w Mikołowie	
Rodzaj opracowania	Ekspertyza geotechniczna	
Tytuł załącznika	Mapa dokumentacyjna	
Autor: mgr inż. A. Beniuk upr. MOŚZNIŁ (II-1237, IV-0372)	IV. 2005	załącznik nr 1.2 4
	skala 1:1 000	

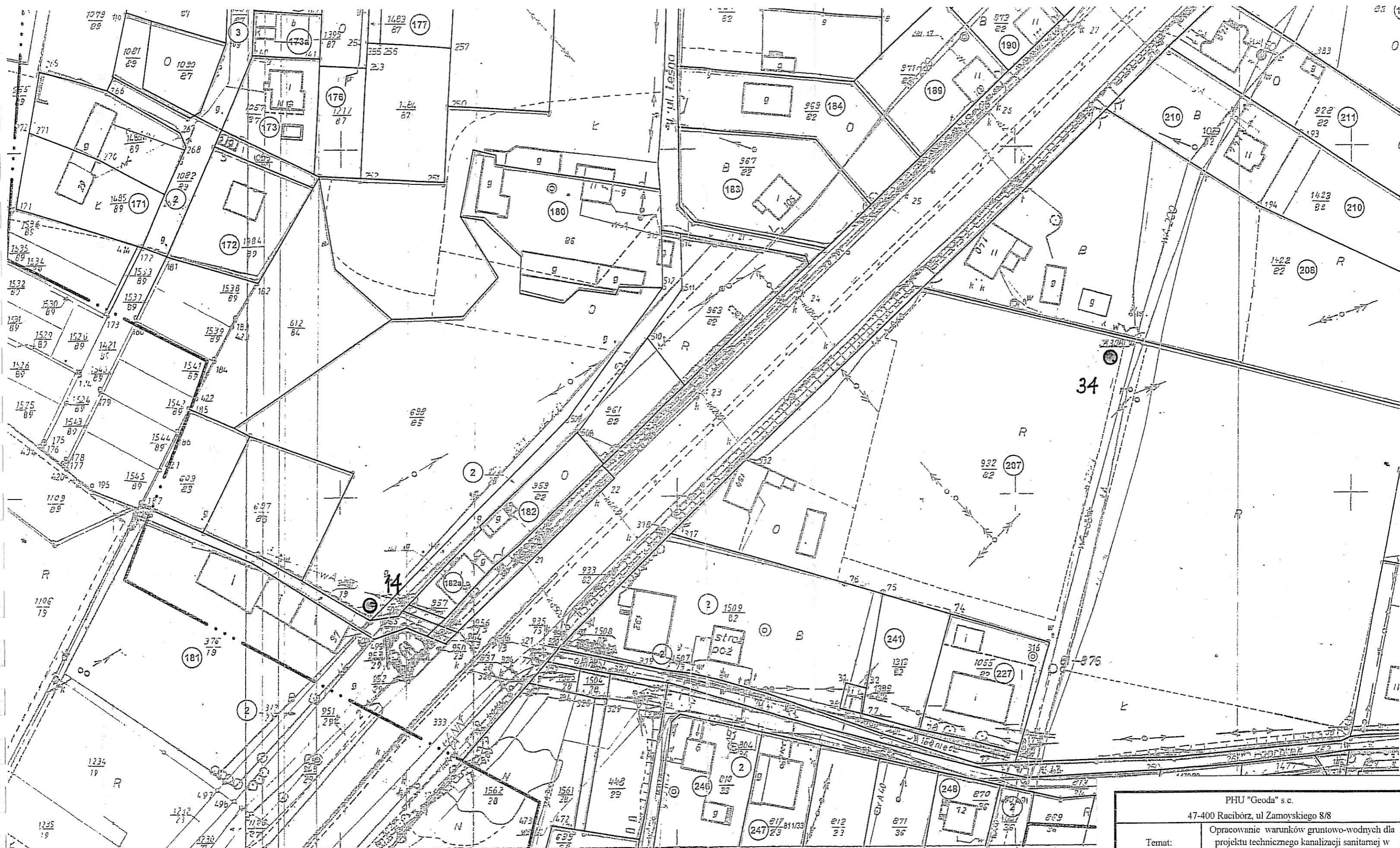
HYDRO-SIEĆ s.c. 45-470 Opole ul. Grudzicka 51	Nazwa i adres obiektu budowlanego Projekt techniczny kanalizacji sanitarnej Mikołów dzielnica Kamionka	
	Branża: SIECI WOD.-KAN.	Stadium dokumentu: P.B., P.W.
Przedmiot rysunku	Wykonawcy	Imię i nazwisko
MAPA UZBROJENIA	GI.Przebieg	Zdzisław Szawczyk
	SI.Ays.Przj.	mgr inż. Krzysztof Machala
	Weryfikator	mgr inż. Stanisław Wodziański
	Skala	1:1000
	Nr rysunku	531.234.121
	Nr uprawnień	sieci sanit. 21094/Op
	Data	X.2004
	Podpis	<i>[Signature]</i>
	Nr egz.	

GOSPODARSTWO POMOCNICZE przy STAROSTWIE POWIATOWYM w MIKOŁOWIE
Referat Obsługi Powiatowego Ośrodka Dokumentacji Geodezyjno-Kartograficznej
43-190 Mikołów, ul. Zwirki i Wigury 4

W obszarze oznaczonym linią *[Symbol]* dokonano aktualizacji treści mapy zasadniczej. Dokumenty z gminnym uzupełniającym przyjęte do zasobu powiatowego w dniu 21.09.2004.
V zaakceptowano pod nr *[Symbol]*
W niniejszej mapie może służyć do celów projektowych.
Projektowane obiekty budowlane wymagają pozwolenia na budowę polegającego na wyznaczeniu i inwentaryzacji powykonawczej przez jednostki uprawnione do wykonywania prac geodezyjnych.

Mikołów dnia 21.09.2004
OBSŁUGA POWIATOWEGO OŚRODKA DOKUMENTACJI GEODEZYJNO-KARTOGRAFICZNEJ
inż. Franciszek Ryczko





531.234.124

1:1000

662-124

MAPA ZASADNICZA

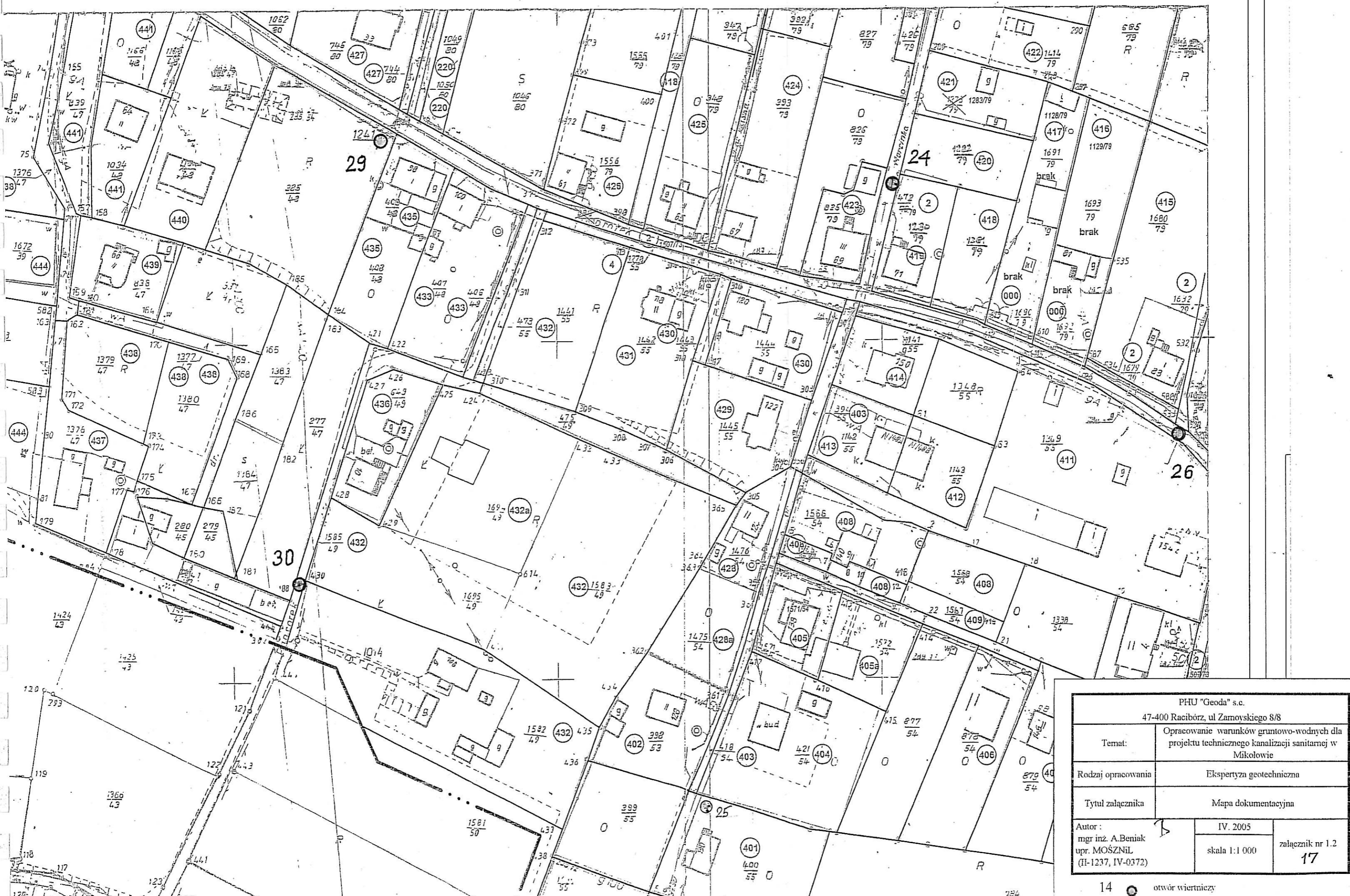
Założona w 1977 przez
OKRĘGOWE PRZEDSIĘBIORSTWO GEODEZYJNO-KARTOGRAFICZNE
 w KATOWICACH

PHU "Geoda" s.c. 47-400 Racibórz, ul. Zamowskiego 8/8		
Temat:	Opracowanie warunków gruntowo-wodnych dla projektu technicznego kanalizacji sanitarnej w Mikołowie	
Rodzaj opracowania	Ekspertyza geotechniczna	
Tytuł załącznika	Mapa dokumentacyjna	
Autor:	IV. 2005	załącznik nr 1.2 10
mgr inż. A. Beniak upr. MOŚZNIL (II-1237, IV-0372)	skala 1:1 000	

HYDRO-SIEĆ s.c. 45-470 Opole ul. Grudzińska 51	Nazwa i adres obiektu budowlanego Projekt techniczny kanalizacji sanitarnej Mikołów dzielnica Kamionka	Skala P.B., P.W.
--	--	---------------------



PHU "Geoda" s.c. 47-400 Racibórz, ul. Zamoyckiego 8/8		
Temat:	Opracowanie warunków gruntowo-wodnych dla projektu technicznego kanalizacji sanitarnej w Mikolowie	
Rodzaj opracowania	Ekspertyza geotechniczna	
Tytuł załącznika	Mapa dokumentacyjna	
Autor: mgr inż. A. Beniak upr. MOŚZNIŁ (II-1237, IV-0372)	IV. 2005 skala 1:1 000	załącznik nr 1.2 13



PHU "Geoda" s.c. 47-400 Racibórz, ul. Zamowskiego 8/8		
Temat:	Opracowanie warunków gruntowo-wodnych dla projektu technicznego kanalizacji sanitarnej w Mikołowie	
Rodzaj opracowania	Ekspertyza geotechniczna	
Tytuł załącznika	Mapa dokumentacyjna	
Autor: mgr inż. A. Beniak upr. MOŚZNIŁ (II-1237, IV-0372)	IV. 2005	załącznik nr 1.2 17
	skala 1:1 000	

