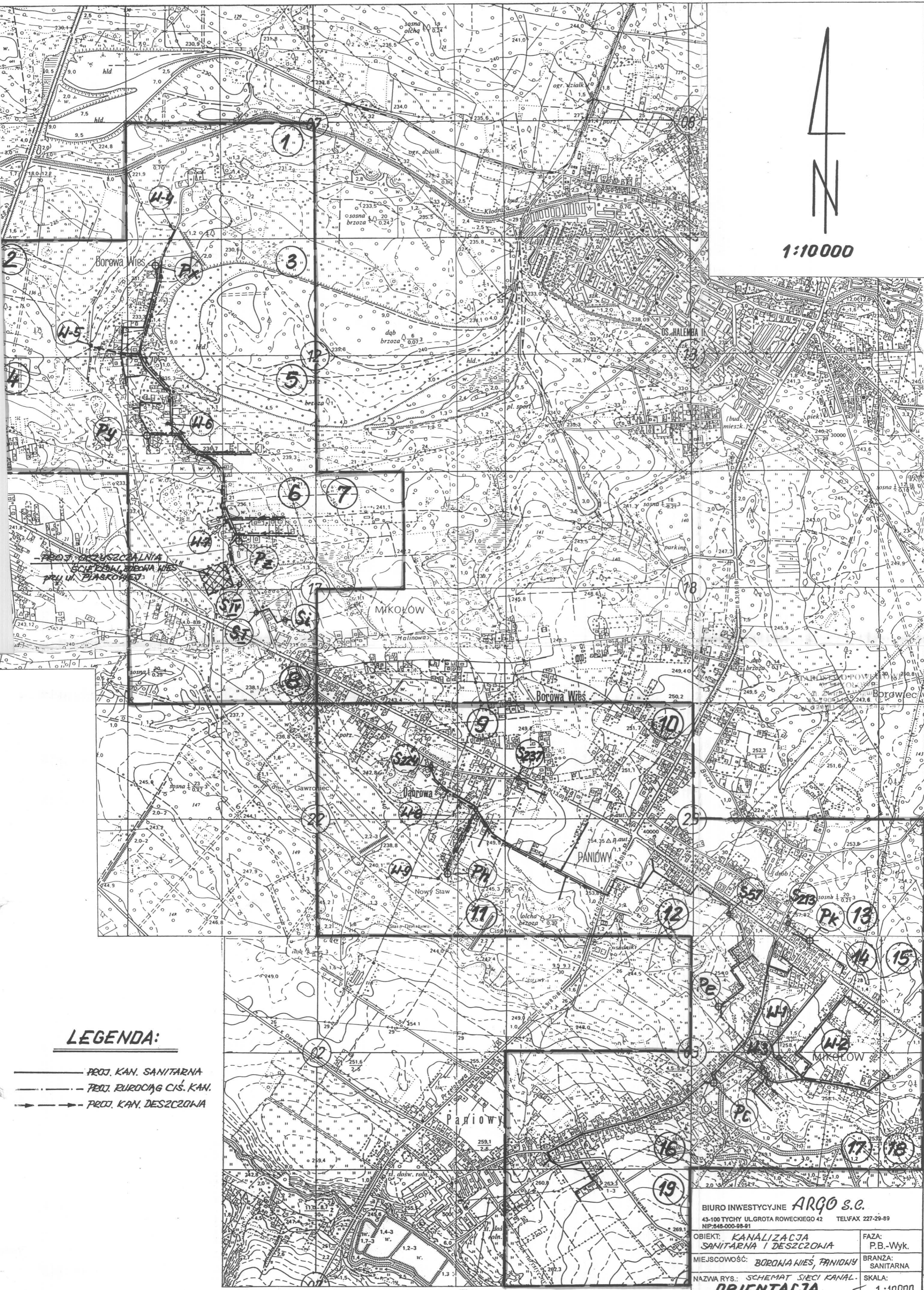




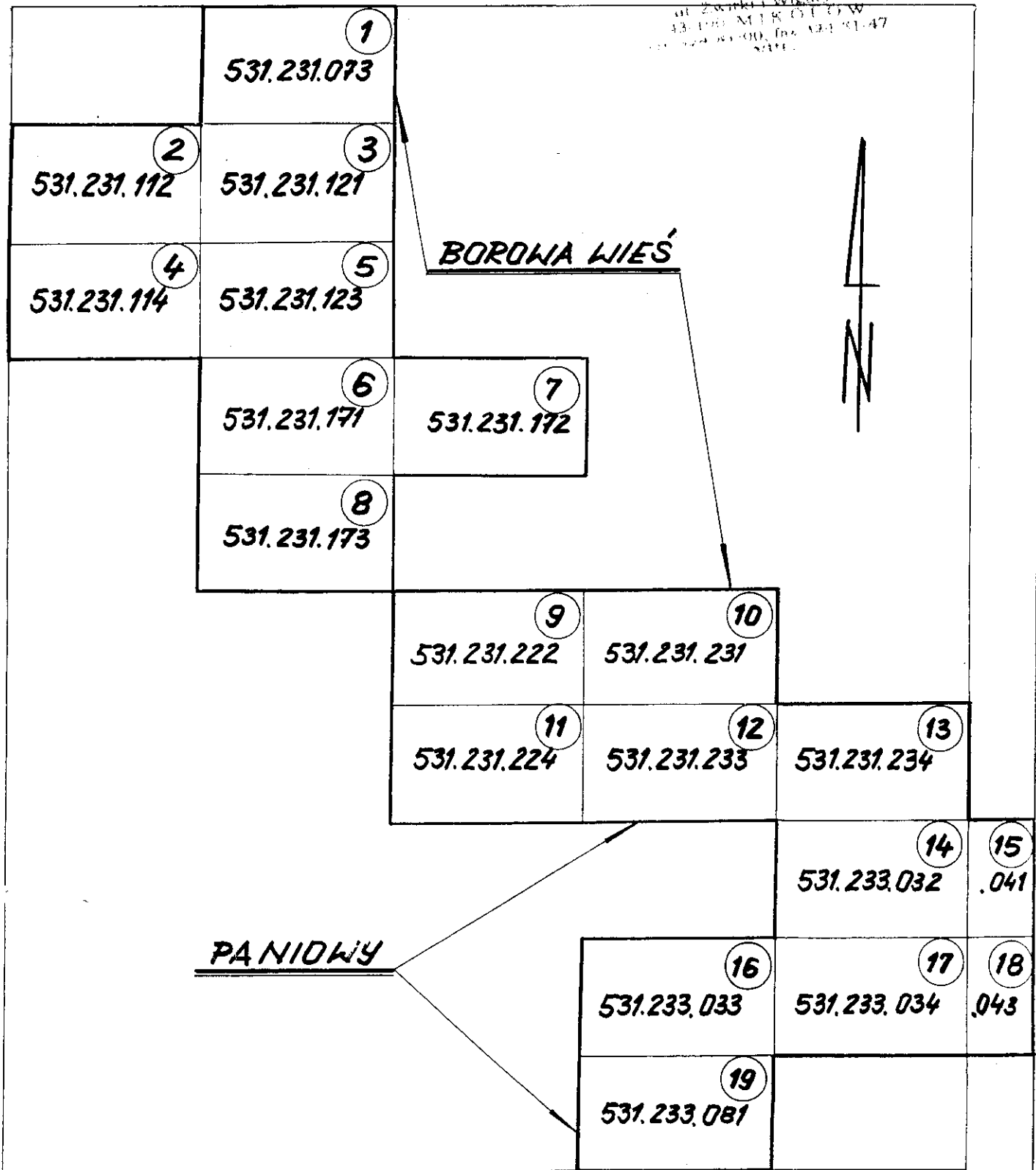
1:10000



LEGENDA:

- PROJ. KAN. SANITARNA
- - - PROJ. RUROCIAG CIS. KAN.
- > PROJ. KAN. DESZCZOWA

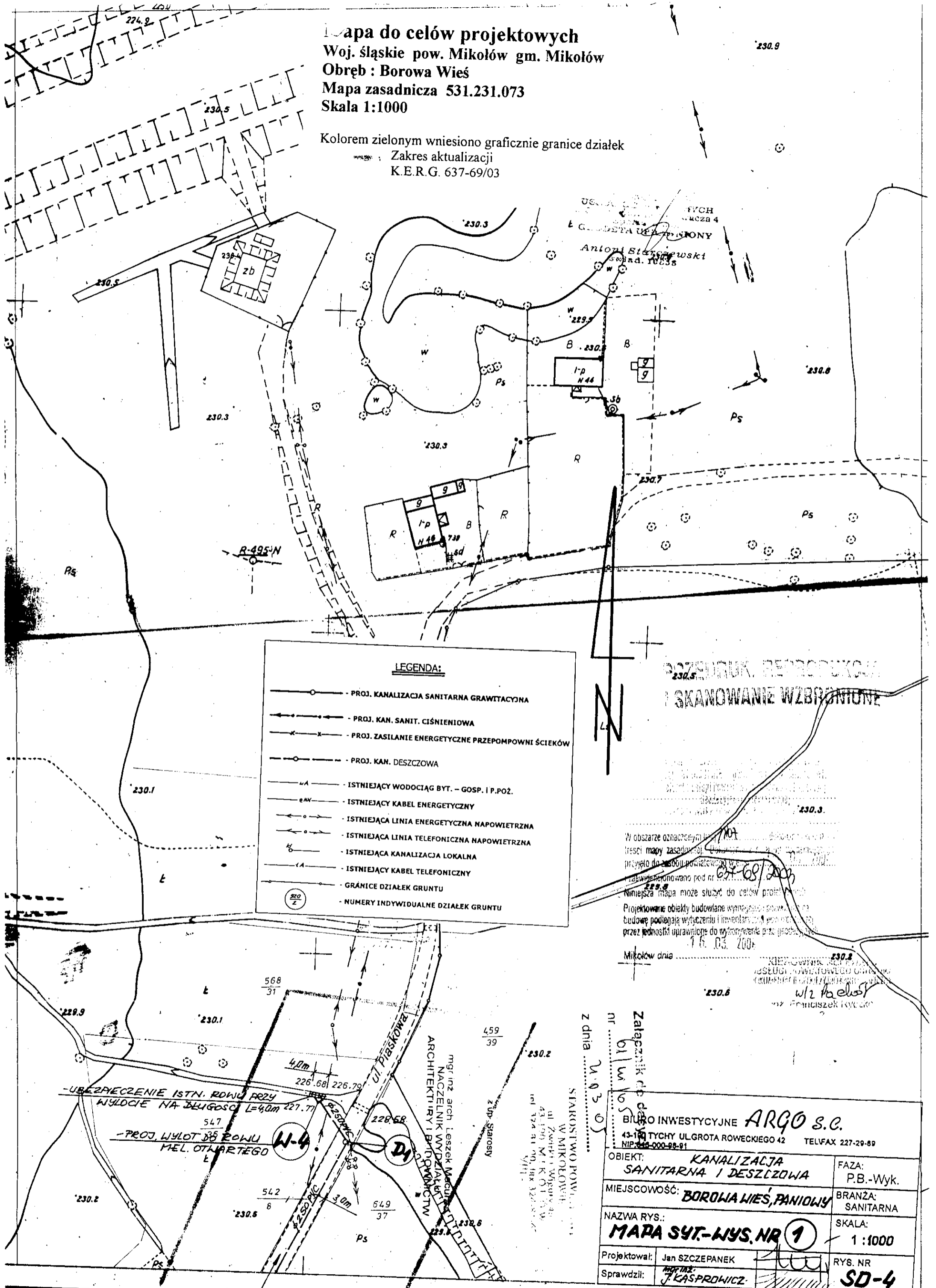
BIURO INWESTYCYJNE ARGO s.c.	
43-100 TYCHY UL. GROTA ROWECKIEGO 42 TELFAX 227-29-89 NIP: 545-000-98-91	
OBIEKT: KANALIZACJA SANITARNA I DESZCZOWA	FAZA: P.B.-Wyk.
MIEJSCOWOSC: BOROWA WIES, PANIOWY	BRANZA: SANITARNA
NAZWA RYS.: SCHEMAT SIEMI KANAL. ORIENTACJA	SKALA: 1:10000
Projektował: Jan SZCZEPANEK	RYC. NR
Sprawił: mgr inż. Józef KOSZCZOWICZ	SD-3



BIURO INWESTYCYJNE ARGO s.c. 43-100 TYCHY UL.GROTA ROWECKIEGO 42 TEL/FAX 227-29-80 NIP: 848-000-98-91	
OBIEKT: KANALIZACJA SANITARNA I DESZCZOWA	FAZA: P.B.-Wyk.
MIEJSCOWOŚĆ: BOROWA WIEŚ, PANIOWY	BRANŻA: SANITARNA
NAZWA RYS.: UKŁAD SEKCJI MAP	SKALA: —
Projektował: Jan SZCZEPANEK	RYS. NR SD-2
Sprawdził: <i>mgr inż. Janusz Kasprówka</i>	

Mapa do celów projektowych
 Woj. śląskie pow. Mikołów gm. Mikołów
 Obręb : Borowa Wieś
 Mapa zasadnicza 531.231.073
 Skala 1:1000

Kolorem zielonym wniesiono graficznie granice działek
 Zakres aktualizacji
 K.E.R.G. 637-69/03

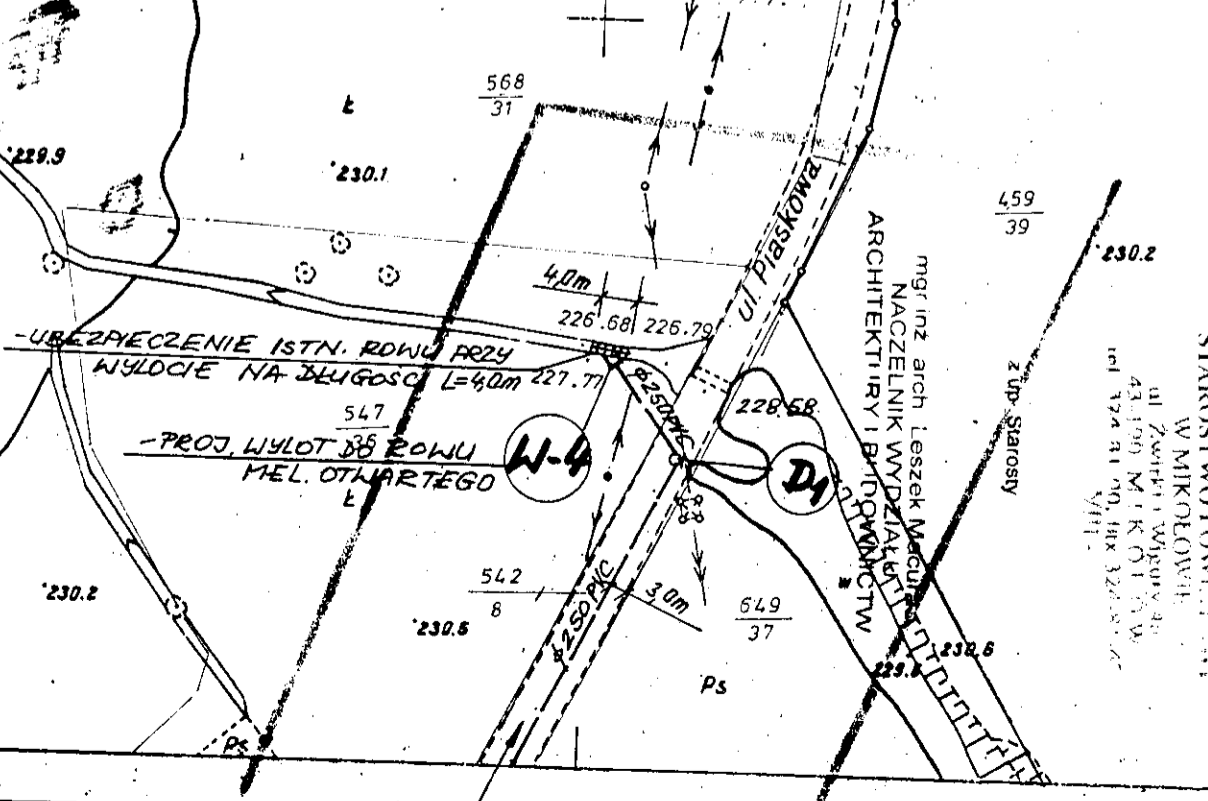


LEGENDA:

- PROJ. KANALIZACJA SANITARNA GRAWITACYJNA
- PROJ. KAN. SANIT. CIŚNIENIOWA
- PROJ. ZASILANIE ENERGETYCZNE PRZEPOMPOWNI ŚCIEKÓW
- PROJ. KAN. DESZCZOWA
- ISTNIEJĄCY WODOCIĄG BYT. - GOSP. I P.POŻ.
- ISTNIEJĄCY KABEL ENERGETYCZNY
- ISTNIEJĄCA LINIA ENERGETYCZNA NAPOWIETRZNA
- ISTNIEJĄCA LINIA TELEFONICZNA NAPOWIETRZNA
- ISTNIEJĄCA KANALIZACJA LOKALNA
- ISTNIEJĄCY KABEL TELEFONICZNY
- GRANICE DZIAŁEK GRUNTU
- NUMERY INDYWIDUALNE DZIAŁEK GRUNTU

WZBROJENIE I SKANOWANIE WZBROJONE

W obszarze oznaczonym...
 Projektowanie obiektów budowlanych...
 Mikołów dnia 16.03.2007



Załącznik do decyzji nr 01/W/05 z dnia 14.03.05

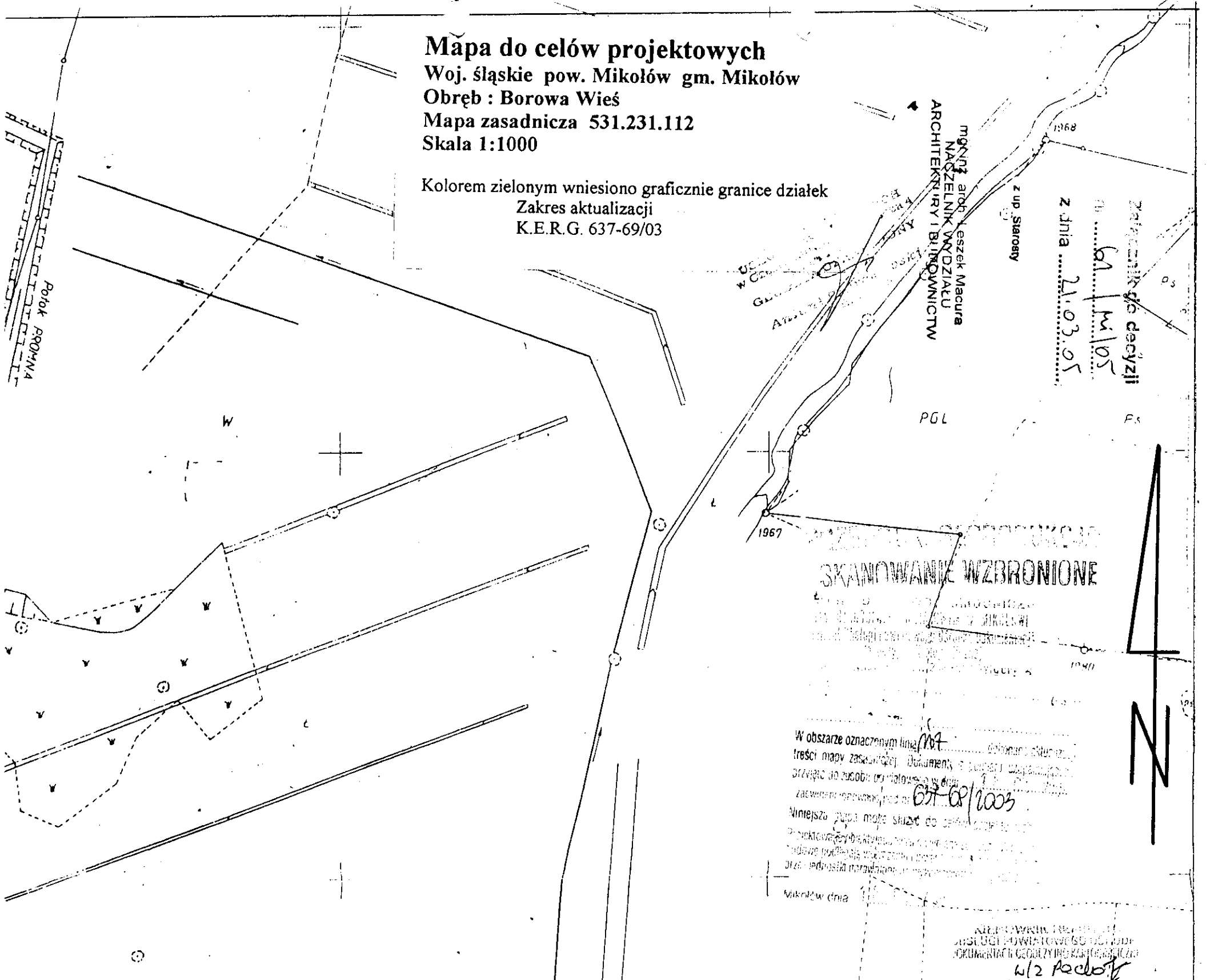
STAROSTWO POWIATOWE W MIKOŁOWIE

Biuro Inwestycyjne **ARGO s.c.**
 43-100 TYCHY UL. GROTA ROWECKIEGO 42 TEL/FAX 227-29-89
 NIP: 142-000-98-91

OBIEKT: KANALIZACJA SANITARNA I DESZCZOWA	FAZA: P.B.-Wyk.
MIEJSCOWOŚĆ: BOROWA WIEŚ, PANIOWY	BRANŻA: SANITARNA
NAZWA RYS.: MAPA SYT.-WYS. NR 1	SKALA: 1:1000
Projektował: Jan SZCZEPANEK	RYS. NR SD-4
Sprawił: mgr inż. J. KASPROWICZ	

Mapa do celów projektowych
 Woj. śląskie pow. Mikołów gm. Mikołów
 Obręb : Borowa Wieś
 Mapa zasadnicza 531.231.112
 Skala 1:1000

Kolorem zielonym wniesiono graficznie granice działek
 Zakres aktualizacji
 K.E.R.G. 637-69/03



W obszarze oznaczonym linią...
 treści mapy zasadniczej...
 07-08/2003

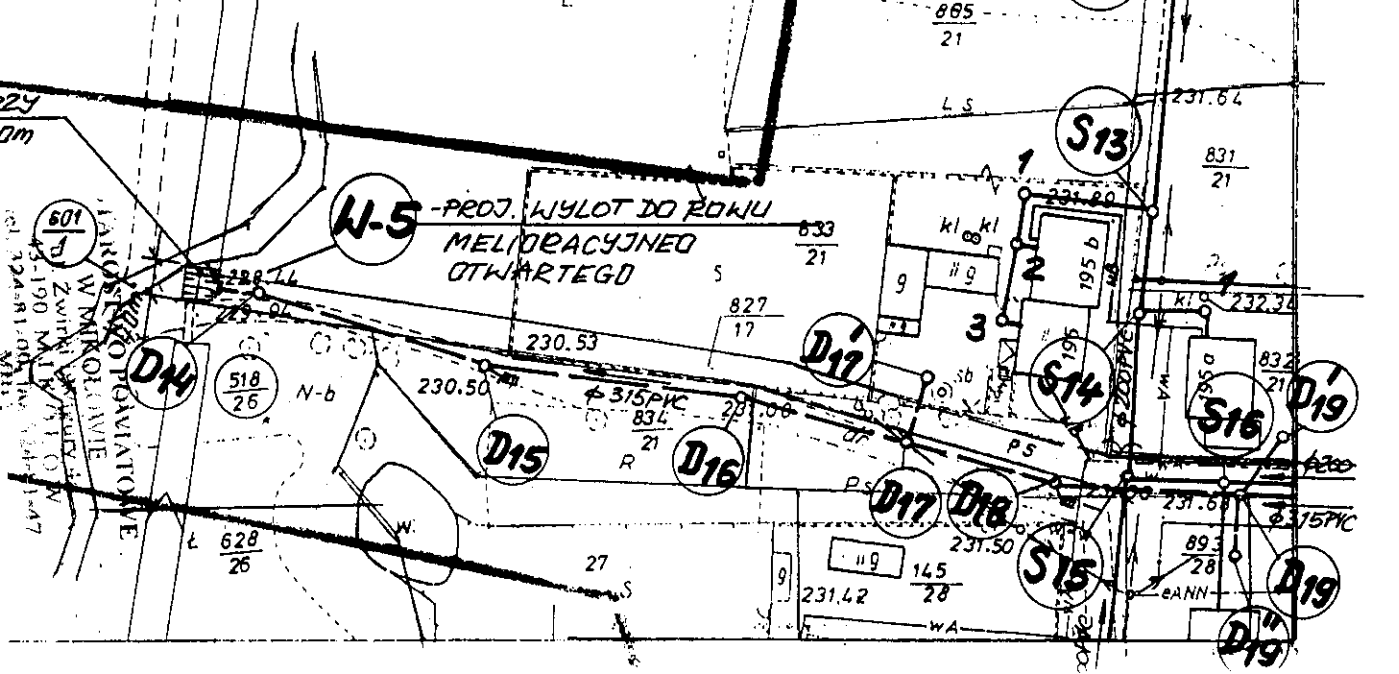
W/2 Paschoff
 inż. Franciszek Paschoff

LEGENDA:

- PROJ. KANALIZACJA SANITARNA GRAWITACYJNA
- PROJ. KAN. SANIT. CIŚNIENIOWA
- PROJ. ZASILANIE ENERGETYCZNE PRZEPOMPOWNI ŚCIEKÓW
- PROJ. KAN. DESZCZOWA
- ISTNIEJĄCY WODOCIĄG BYT. - GOSP. I P.POŻ.
- ISTNIEJĄCY KABEL ENERGETYCZNY
- ISTNIEJĄCA LINIA ENERGETYCZNA NAPOWIETRZNA
- ISTNIEJĄCA LINIA TELEFONICZNA NAPOWIETRZNA
- ISTNIEJĄCA KANALIZACJA LOKALNA
- ISTNIEJĄCY KABEL TELEFONICZNY
- GRANICE DZIAŁEK GRUNTU
- NUMERY INDYWIDUALNE DZIAŁEK GRUNTU

WŁÓCIE ZPIECZENIE ISTN. ROKU PRZY
 WYLOCIE NA DŁUGOŚCI L=4,0m

BIURO INWESTYCYJNE ARGO s.c. 43-100 TYCHY UL.GROTA ROWECKIEGO 42 TEL/FAX 227-29-89 NIP:246-000-98-91	
OBIEKT: KANALIZACJA SANITARNA I DESZCZOWA	FAZA: P.B.-Wyk.
MIEJSCOWOŚĆ: BOROWA WIEŚ, PANIOWY	BRANŻA: SANITARNA
NAZWA RYS.: MAPA SYT-WYS.NR 2	SKALA: 1:1000
Projektował: Jan SZCZEPANEK	RYS. NR SD-5
Sprawdził: J. KASPROWICZ	



Mapa do celów projektowych
 Woj. śląskie pow. Mikołów gm. Mikołów
 Obręb : Borowa Wieś
 Mapa zasadnicza 531.231.114
 Skala 1:1000

Zakres aktualizacji
 K.E.R.G. 637-69/03

PRZEKAZANIE WYKONANIA
 I SKANOWANIE WZBRONIONE

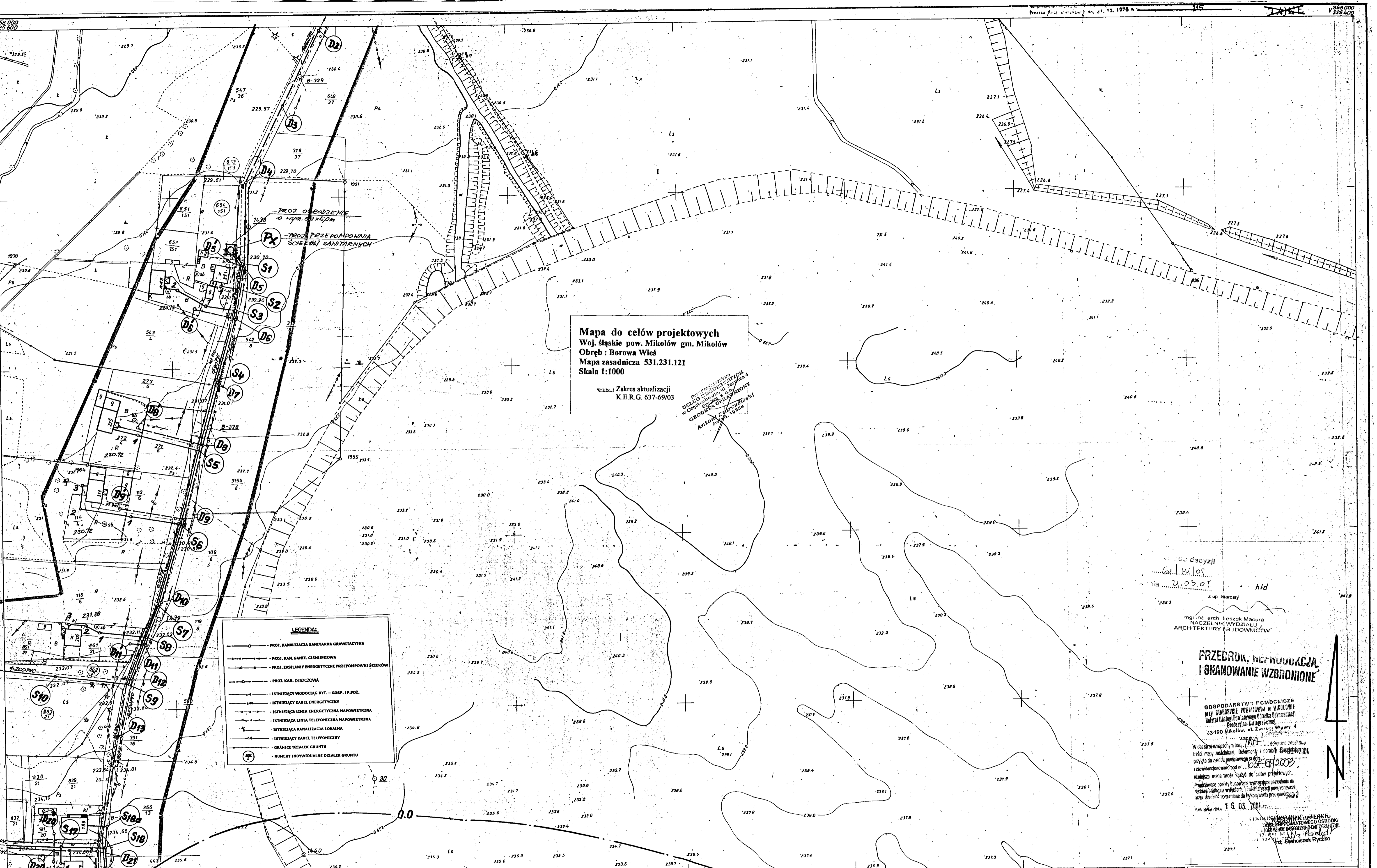
Wzrostanie oznaczone...
 07-08/2005
 16.03.2004

WZROSTANIE...
 WZROSTANIE...
 WZROSTANIE...

LEGENDA:

- PROJ. KANALIZACJA SANITARNA GRAWITACYJNA
- PROJ. KAN. SANIT. CIŚNIENIOWA
- PROJ. ZASILANIE ENERGETYCZNE PRZEPOMPOWNI ŚCIEKÓW
- PROJ. KAN. DESZCZOWA
- ISTNIEJĄCY WODOCIĄG BYT. - GOSP. I P.POŻ.
- ISTNIEJĄCY KABEL ENERGETYCZNY
- ISTNIEJĄCA LINIA ENERGETYCZNA NAPOWIETRZNA
- ISTNIEJĄCA LINIA TELEFONICZNA NAPOWIETRZNA
- ISTNIEJĄCA KANALIZACJA LOKALNA
- ISTNIEJĄCY KABEL TELEFONICZNY
- GRANICE DZIAŁEK GRUNTU
- NUMERY INDYWIDUALNE DZIAŁEK GRUNTU

BIURO INWESTYCYJNE ARGO s.c.	
43-100 TYCHY UL.GROTA ROWECKIEGO 42 TEL/FAX 227-29-89 NIP:646-000-98-91	
OBIEKT: KANALIZACJA SANITARNA I DESZCZOWA	FAZA: P.B.-Wyk.
MIEJSCOWOŚĆ: BOROWA WIEŚ, PANIÓŁY	BRANŻA: SANITARNA
NAZWA RYS: MAPA SYT.-WYS. NR 4	SKALA: 1:1000
Projektował: Jan SZCZEPANEK	RYS. NR
Sprawdził: J. KASPROWICZ	SD-7



Mapa do celów projektowych
 Woj. śląskie pow. Mikołów gm. Mikołów
 Obręb: Borowa Wieś
 Mapa zasadnicza 531.231.121
 Skala 1:1000

Zakres aktualizacji
 K.E.R.G. 637-69/03

PROJEKTOWANIE
 W OBRĘBIE OBRĘBOWI
 GOSPODARSTWA WSI
 ANTONI SZCZEPANIEK
 ul. 1000 429/43

LEGENDA:

- PROJ. KANALIZACJA SANITARNA GRAWITACYJNA
- PROJ. KAN. SANIT. CIŚNIENIOWA
- PROJ. ZAŚLANIENIE ENERGETYCZNE PRZEPOWNIWI ŚCIEKÓW
- PROJ. KAN. DESZCZOWA
- ISTNIEJĄCY WODOCIĄG BYT. - GOSP. I P.POZ.
- ISTNIEJĄCY KABEL ENERGETYCZNY
- ISTNIEJĄCA LINIA ENERGETYCZNA NAPIĘTIEM 10KV
- ISTNIEJĄCA LINIA TELEFONICZNA NAPIĘTIEM 10KV
- ISTNIEJĄCA KANALIZACJA LOKALNA
- ISTNIEJĄCY KABEL TELEFONICZNY
- GRANICE DZIAŁEK GRUNTU
- NUMERY INDYWIDUALNE DZIAŁEK GRUNTU

decyzji
 Gal. M. Los
 dnia 20.03.03
 hld
 x up starosta

mgr inż. arch. Leszek Macura
 NACZELNIK WYDZIAŁU
 ARCHITECTURY I BUDOWNICTWA

**PRZEDRUK, REPRODUKCJA
 I SKANOWANIE WZBRONIONE**

GOSPODARSTWO POMOCNICZE
 przy STARSZYSTWIE PUEBETOWYM w MIKOŁOWIE
 Biuro Usług Powiatowego Ośrodka Dokumentacji
 Budowlanej w Mikołowie
 43-100 Mikołów, ul. Zwirki i Wigury 4
 W obszarze niniejszego planu nie dokonano aktualizacji
 treści mapy zasadniczej. Dokumenty z pominięciem
 przyjęto do zeszłego powołanego w 1997 r.
 i zatwierdzonego pod nr...
 Niniejsza mapa może służyć do celów projektowych.
 Przeprowadzenie robót budowlanych wymaga pozwolenia na
 budowę zgodnie z przepisami i inwestycyjnych powołanych
 przez Państwo, rozporządzenie do wykonania prac geodezyjnych
 16.03.2003

531.231.121
 637-121
 637-121

Województwo katowickie
 G O P
 Powiaty: tyski, rybnicki

Mapa zasadnicza 1:1000

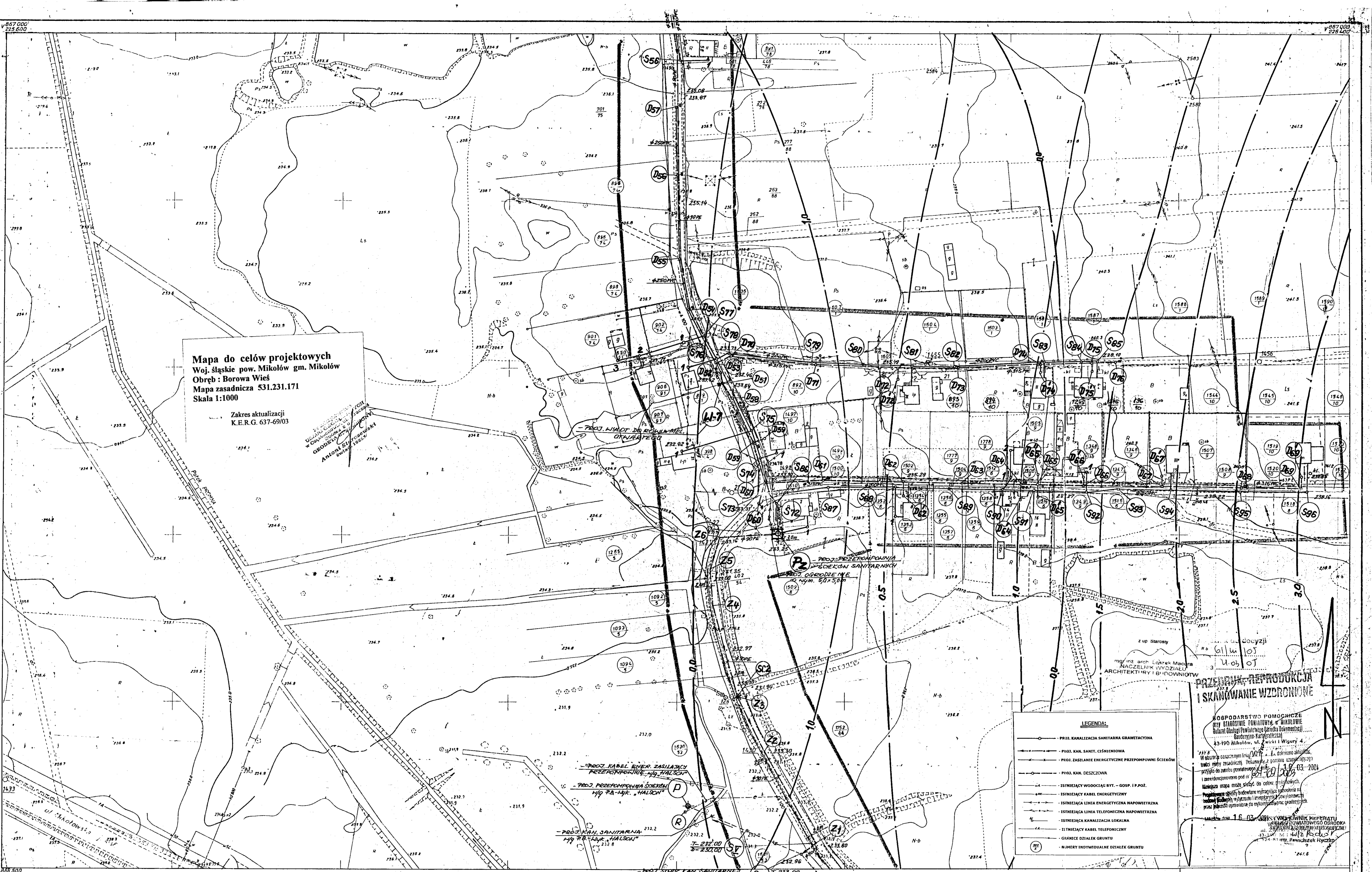
- Osnowa: układ państwowy 1965, poligonizacja Mki-Przedsiębiorstwo Miernictwa Górniczego Bytom 1967
- Pomiar szczegółów: wykonano metodą fotogrametryczną (zajęcia lotnicze z r 1967) Warszawskie Okręgowe Przedsiębiorstwo Miernictwa 1968
- Mapa: siatka kwadratowa osnowa na koordynatach sytuacja autograf Wild A-B i noszących szczegółów Warszawskie Okręgowe Przedsiębiorstwo Miernictwa 1968/69

V-865-224-(7c)
 V-865-224-(7b)
 V-865-224-(7c)

WARSZAWSKIE OKRĘGOWE PRZEDSIĘBIORSTWO MIERNICTWA
 Kierownik Robót inż. Wojciech Burkacki
 Kierownik Pracowni mgr inż. Andrzej Szymczak
 Inspektor Kontroli inż. Andrzej Szymczak
 mgr inż. Zbigniew Kondrat inż. Mieczysław Matek
 dn 26 listopada 1969r. Nr ks rob TF.45

ewidencji. Zaktualiz.
 1.7.75. 429/43

BIURO INWESTYCYJNE ARGO s.c. 43-100 TYCHY UL. GROTA ROWECKIEGO 42 TEL/FAX 221-29-49 NIP:645-000-98-81	
OBIEKT: KANALIZACJA SANITARNA I DESZCZOWA	FAZA: P.B.-WYK.
MIJSCOWOŚĆ: BORDAWA WIEŚ, PONIÓWY	BRANŻA: SANITARNA
NAZWA RYS.: MAPA SYT.-LWS.NR 3	SKALA: 1:1000
Projektował: inż. SZCZEPANIEK	RYŚ: inż. SZCZEPANIEK
Sprawdził: inż. SZCZEPANIEK	SD-6



Mapa do celów projektowych
 Woj. śląskie pow. Mikołów gm. Mikołów
 Obręb : Borowa Wieś
 Mapa zasadnicza 531.231.171
 Skala 1:1000

Zakres aktualizacji
 K.E.R.G. 637-69/03

Biuro Inwestycyjne ARGO s.c.
 ul. Główna 10/11
 43-190 Mikołów, ul. Żelazki i Wigury 4

LEGENDA	
	PROJ. KANALIZACJA SANITARNA GRAWITACYJNA
	PROJ. KAN. SANIT. CIŚNIENIOWA
	PROJ. ZASILANIE ENERGETYCZNE PRZEPROWODNI ŚCIEKÓW
	PROJ. KAN. DESZCZOWA
	ISTNIEJĄCY WODOCĄG BYT. - GOSP. I P.POZ.
	ISTNIEJĄCY KABEL ENERGETYCZNY
	ISTNIEJĄCA LINIA ENERGETYCZNA NAPIĘCIOWA
	ISTNIEJĄCA LINIA TELEFONICZNA NAPIĘCIOWA
	ISTNIEJĄCA KANALIZACJA LOKALNA
	ISTNIEJĄCY KABEL TELEFONICZNY
	GRANICE DZIAŁEK GRUNTU
	NUMERY INDYWIDUALNE DZIAŁEK GRUNTU

PRZEBUDOWA, REPRODUKCJA I SKANOWANIE WZDRONNIE

HOSPODARSTWO POMOCNICZE
 WYDZIAŁ STARSZYSTWA POWIATOWEGO w MIKOŁOWIE
 Biuro Inwestycyjne ARGO s.c.
 ul. Główna 10/11
 43-190 Mikołów, ul. Żelazki i Wigury 4

1.03.2004

531.231.171
 637-171

Województwo katowickie
 G D P
 Powiat : tyski, rybnicki

Mapa zasadnicza 1:1000

1 Osnowa : układ państwowy 1965, poligonizacja III/II - Przedsiębiorstwa Miernictwa Górniczego Bytom r.1967

2 Pomiar szczegółów : wykonano metodą fotogrametryczną (zdjęcia lotnicze z r.1967) Warszawskie Okręgowe Przedsiębiorstwo Miernictwa r.1968

3 Mapa : siatka kwadratów i osnowa na koordynatach sytuacja - autograf Wild A-B i nanoszących szczegółów Warszawskie Okręgowe Przedsiębiorstwo Miernictwa r.1968/69

531.231.123
 531.231.172

1 pom tyski
 2 pom rybnicki

WARSZAWSKIE OKRĘGOWE PRZEDSIĘBIORSTWO MIERNICTWA

Kierownik Robót: *W. W. W.*
 inż. Wojciech Buracki

Kierownik Pracowni: *A. S.*
 inż. Andrzej Szymczak

Inspektor Kontrolny: *T. K.*
 mgr inż. Zbigniew Kondrat

Naczelnik Inżynier: *A. K.*
 inż. Mieczysław Matek

dn. 26 listopada 1969r. Nr ks. rob. TF-45

BIURO INWESTYCYJNE **ARGO s.c.**
 ul. Główna 10/11 ul. Główna 10/11 ul. Główna 10/11
 43-190 Mikołów ul. Żelazki i Wigury 4 ul. Żelazki i Wigury 4
 NIP 546.000.68-91 TEL/FAX 227-26-88

OBIEKT: KANALIZACJA SANITARNA I DESZCZOWA FAZA: P.B.-Wyk.

MIJSCOWOŚĆ: BOROWA WIEŚ, PANIÓW BRANŻA: SANITARNA

NAZWA RYS.: MAPA SVT-AWS.NR 6 SKALA: 1:1000

Projektował: Jan SZCZEPANEK RYS. NR
 Sprawdził: J. KASPRZYŃCZAK SD-9

Mapa do celów projektowych
 Woj. śląskie pow. Mikołów gm. Mikołów
 Obręb : Borowa Wieś
 Mapa zasadnicza 531.231.172
 Skala 1:1000

Kolorem zielonym wniesiono graficznie granice działek
 Zakres aktualizacji
 K.E.R.G. 637-69/03

Przedsiębiorstwo
 Usług Geodezyjnych
 w Opatoczynie ul. Jarcze 4
 Spółka z o.o.
GEODETA UPRAWNIONY
 Antoni Siatczewski
 Kwid. 10858

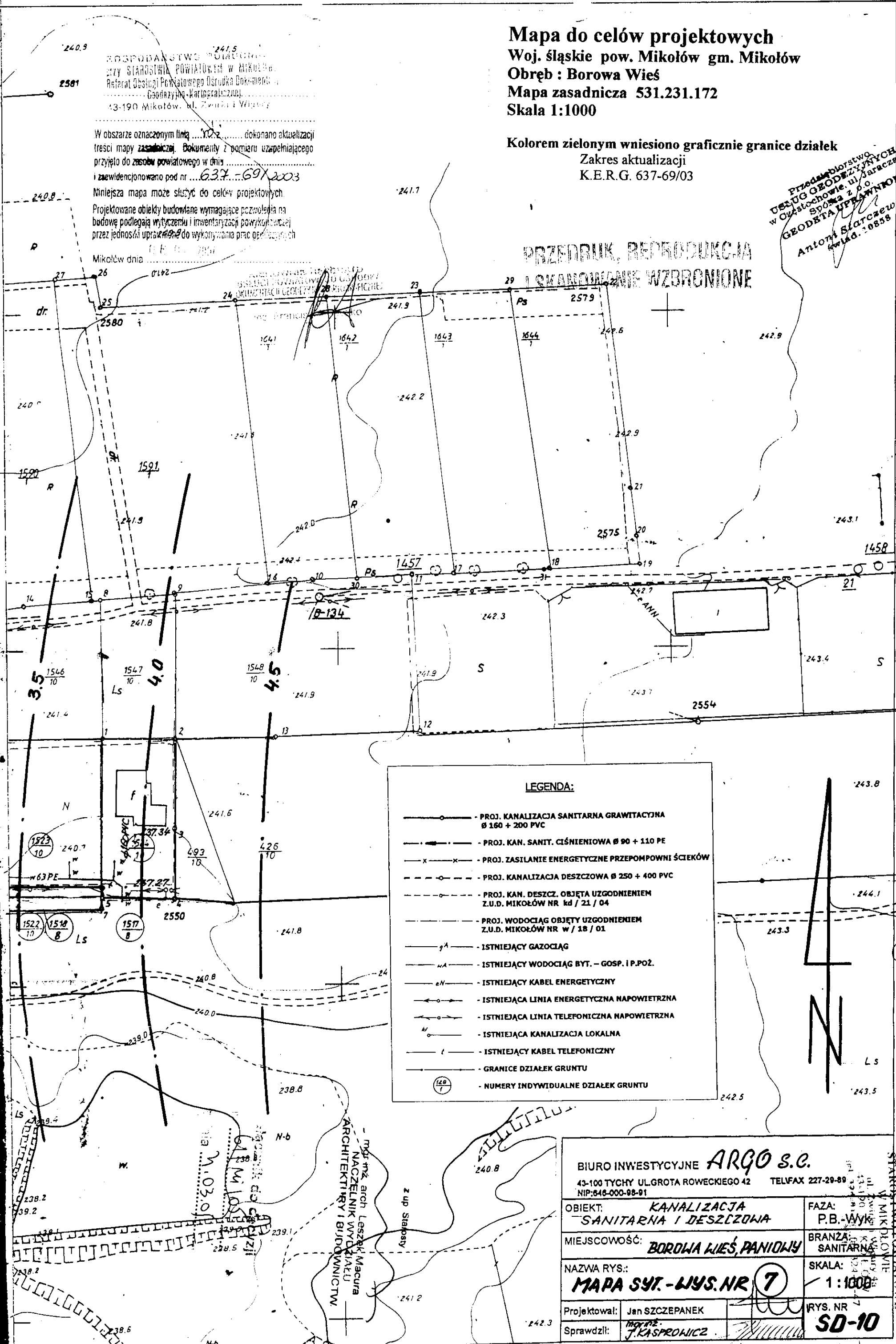
ROZPODARSTWO MIASTECZKO
 przy STAROSTWIE POWIATOWYM w Mikołowie
 Referat Obsługi Powiatowego Urzędu Dokumentacji
 Geodezyjno-Kartograficznej
 43-190 Mikołów, ul. Zwirki i Wigury

W obszarze oznaczonym linią dokonano aktualizacji
 treści mapy zasadniczej. Dokumenty z pomiaru uzupełniającego
 przyjęto do zasobu powiatowego w dniu
 i zaevidencjonowano pod nr 637-69/2003

Niniejsza mapa może służyć do celów projektowych.
 Projektowane obiekty budowlane wymagające pozwolenia na
 budowę podlegają wytyczeniu i inwentaryzacji powykonawczej
 przez jednostki uprawnione do wykonywania prac geodezyjnych

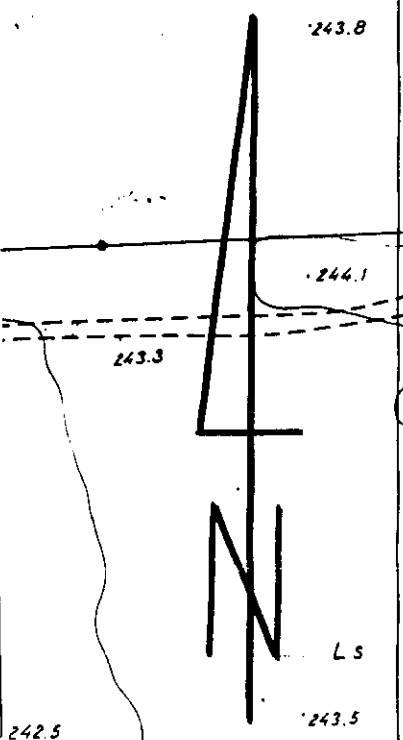
Mikołów dnia 10.01.2004

**PRZEDRUK, REPRODUKCJA
 I SKANOWANIE WZBRONIONE**



LEGENDA:

- PROJ. KANALIZACJA SANITARNA GRAWITACYJNA Ø 160 + 200 PVC
- x— PROJ. KAN. SANIT. CIŚNIENIOWA Ø 90 + 110 PE
- x— PROJ. ZASILANIE ENERGETYCZNE PRZEPOMPOWNI ŚCIEKÓW
- - - PROJ. KANALIZACJA DESZCZOWA Ø 250 + 400 PVC
- - - PROJ. KAN. DESZCZ. OBJĘTA UZGODNIENIEM Z.U.D. MIKOŁÓW NR kd / 21 / 04
- - - PROJ. WODOCIĄG OBJĘTY UZGODNIENIEM Z.U.D. MIKOŁÓW NR w / 18 / 01
- gA— ISTNIEJĄCY GAZOCIĄG
- wA— ISTNIEJĄCY WODOCIĄG BYT. - GOSP. I P.POŻ.
- eN— ISTNIEJĄCY KABEL ENERGETYCZNY
- o— ISTNIEJĄCA LINIA ENERGETYCZNA NAPOWIETRZNA
- o— ISTNIEJĄCA LINIA TELEFONICZNA NAPOWIETRZNA
- k— ISTNIEJĄCA KANALIZACJA LOKALNA
- t— ISTNIEJĄCY KABEL TELEFONICZNY
- — — GRANICE DZIAŁEK GRUNTU
- ⊙ NUMERY INDYWIDUALNE DZIAŁEK GRUNTU



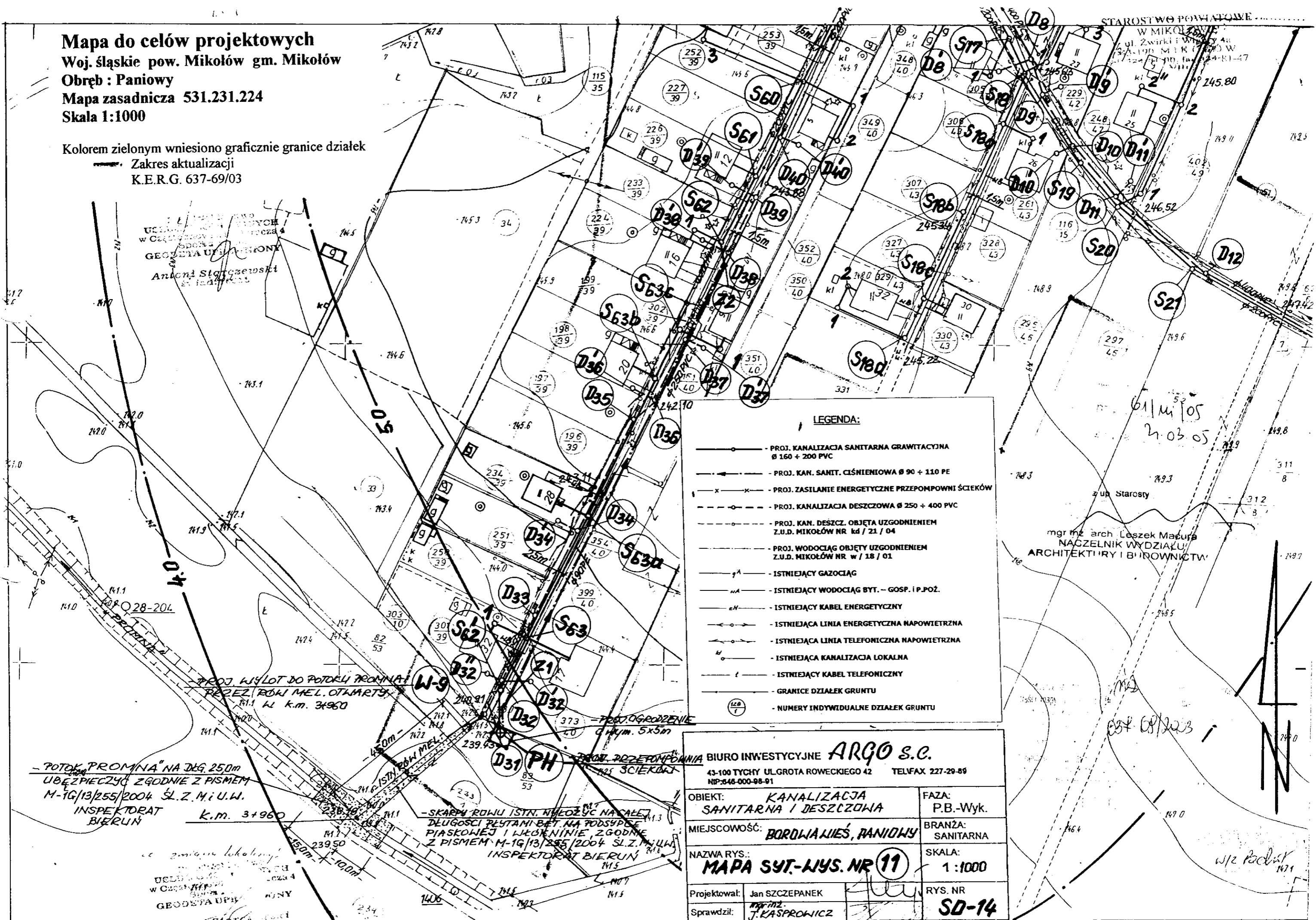
BIURO INWESTYCYJNE ARGO s.c.		STAREMIKOŁOWIE
43-100 TYCHY UL.GROTA ROWECKIEGO 42 TEL/FAX 227-29-89 NIP:646-000-98-91		W MIKOŁOWIE
OBIEKT: KANALIZACJA SANITARNA I DESZCZOWA	FAZA: P.B.-Wyk	MIEJSCOWOŚĆ: BOROWA WIEŚ, PANIOWY
MIEJSCOWOŚĆ: BOROWA WIEŚ, PANIOWY	BRANZA: SANITARNA	
NAZWA RYS.: MAPA SYT.-WYS.NR 7	SKALA: 1:1000	IRYS. NR SD-10
Projektował: Jan SZCZEPANEK	Sprawił: J.KASPROWICZ	

mgr inż. arch. Leszek Macura
 NACZELNIK WYDZIAŁU
 ARCHITEKTURY I BUDOWNICTWA

Mapa do celów projektowych
Woj. śląskie pow. Mikołów gm. Mikołów
Obręb : Paniowy
Mapa zasadnicza 531.231.224
Skala 1:1000

Kolorem zielonym wniesiono graficznie granice działek
 Zakres aktualizacji
 K.E.R.G. 637-69/03

Geodeta Upr. w C. 4
 Antoni Stępczowski
 K.E.R.G. 637-69/03



LEGENDA:

- PROJ. KANALIZACJA SANITARNA GRAWITACYJNA Ø 160 + 200 PVC
- PROJ. KAN. SANIT. CIŚNIENIOWA Ø 90 + 110 PE
- x— PROJ. ZASILANIE ENERGETYCZNE PRZEPOMPOWNI ŚCIEKÓW
- PROJ. KANALIZACJA DESZCZOWA Ø 250 + 400 PVC
- PROJ. KAN. DESZCZ. OBJĘTA UZGODNIENIEM Z.U.D. MIKOŁÓW NR 14 / 21 / 04
- PROJ. WODOCIĄG OBJĘTY UZGODNIENIEM Z.U.D. MIKOŁÓW NR w / 18 / 01
- g— ISTNIEJĄCY GAZOCIĄG
- w— ISTNIEJĄCY WODOCIĄG BYT. - GOSP. I P.POŻ.
- e— ISTNIEJĄCY KABEL ENERGETYCZNY
- ISTNIEJĄCA LINIA ENERGETYCZNA NAPONOWIETRZNA
- ISTNIEJĄCA LINIA TELEFONICZNA NAPONOWIETRZNA
- u— ISTNIEJĄCA KANALIZACJA LOKALNA
- t— ISTNIEJĄCY KABEL TELEFONICZNY
- — — GRANICE DZIAŁEK GRUNTU
- — NUMERY INDYWIDUALNE DZIAŁEK GRUNTU

BIURO INWESTYCYJNE ARGO s.c.
 43-100 TYCHY UL.GROTA ROWECKIEGO 42 TEL/FAX 227-29-89
 NIP:646-000-98-91

OBIEKT: KANALIZACJA SANITARNA I DESZCZOWA	FAZA: P.B.-Wyk.
MIEJSCOWOŚĆ: BORDWIAWIEŚ, PANIOWY	BRANŻA: SANITARNA
NAZWA RYS: MAPA SYT.-WYS. NR 11	SKALA: 1:1000
Projektował: Jan SZCZEPANEK	RYS. NR SD-14
Sprawdził: J. KASPROWICZ	

PROJ. WYLOT DO POTOKU PROMNA PRZEZ RÓW MEL. OTWARTY
 11.1 k.m. 3+960

POTOK PROMNA NA DŁG. 250m
 UBEZPIECZYĆ ZGODNIE Z PISMEM
 M-1G/13/255/2004 ŚL.Z.M.I.U.W.
 INSPEKTORAT BIERUŃ
 k.m. 3+960

SKARPA RÓWU ISTN. WŁOŻYC NACALE
 DŁUGOŚCI PŁYTAMI BET. NA PODSYPCIE
 PIASKOWEJ I WŁÓKNINIE, ZGODNIE
 Z PISMEM M-1G/13/255/2004 ŚL.Z.M.I.U.W.
 INSPEKTORAT BIERUŃ
 k.m. 3+960

61/11/05
 2.03.05

mgr inż. arch. Leszek Macura
 NACZELNIK WYDZIAŁU
 ARCHITEKTURY I BUDOWNICTWA

WIE POKRZYK 1471

Mapa do celów projektowych
 Woj. śląskie pow. Mikołów gm. Mikołów
 Obręb : Paniowy
 Mapa zasadnicza 531.233.032
 Skala 1:1000

Kolorem zielonym wniesiono graficznie granice działek
 Zakres aktualizacji
 K.E.R.G. 637-69/03

PROJEKTOWANA PRZEPOWADNIKA
 SCIEKÓW SANITARNYCH
 ANTONI STARSZYSKI
 21.03.2004

PROJEKTOWANA PRZEPOWADNIKA
 SCIEKÓW SANITARNYCH
 ANTONI STARSZYSKI
 21.03.2004

PROJEKTOWANA PRZEPOWADNIKA
 SCIEKÓW SANITARNYCH
 ANTONI STARSZYSKI
 21.03.2004

PROJEKTOWANA PRZEPOWADNIKA
 SCIEKÓW SANITARNYCH
 ANTONI STARSZYSKI
 21.03.2004

PROJEKTOWANA PRZEPOWADNIKA
 SCIEKÓW SANITARNYCH
 ANTONI STARSZYSKI
 21.03.2004

PROJEKTOWANA PRZEPOWADNIKA
 SCIEKÓW SANITARNYCH
 ANTONI STARSZYSKI
 21.03.2004

PROJEKTOWANA PRZEPOWADNIKA
 SCIEKÓW SANITARNYCH
 ANTONI STARSZYSKI
 21.03.2004

PROJEKTOWANA PRZEPOWADNIKA
 SCIEKÓW SANITARNYCH
 ANTONI STARSZYSKI
 21.03.2004

PROJEKTOWANA PRZEPOWADNIKA
 SCIEKÓW SANITARNYCH
 ANTONI STARSZYSKI
 21.03.2004

PROJEKTOWANA PRZEPOWADNIKA
 SCIEKÓW SANITARNYCH
 ANTONI STARSZYSKI
 21.03.2004

PROJEKTOWANA PRZEPOWADNIKA
 SCIEKÓW SANITARNYCH
 ANTONI STARSZYSKI
 21.03.2004

PROJEKTOWANA PRZEPOWADNIKA
 SCIEKÓW SANITARNYCH
 ANTONI STARSZYSKI
 21.03.2004

POURNE
 Załącznik do decyzji
 nr 6116/03
 z dnia 21.03.03

z up. Starosty
 m. inż. arch. Leszek Macura
 NACZELNIK WYDZIAŁU
 ARCHITEKTURY I BUDOWNICTWA

Ls-m
 PGL-Obr Panewnik

Ls-m
 PGL-Obr Panewnik

Ls-m
 PGL-Obr Panewnik

Ls-m
 PGL-Obr Panewnik

Ls-m
 PGL-Obr Panewnik

Ls-m
 PGL-Obr Panewnik

Ls-m
 PGL-Obr Panewnik

Ls-m
 PGL-Obr Panewnik

Ls-m
 PGL-Obr Panewnik

LEGENDA:

	PROJ. KANALIZACJA SANITARNA GRANICZYNA Ø 100 + 200 PVC
	PROJ. KAN. SANIT. CIĘSIENIOWA Ø 90 + 110 PE
	PROJ. ZASILANIE ENERGETYCZNE PRZEPOWADNIKI SCIEKÓW
	PROJ. KANALIZACJA DESZCZOWA Ø 200 + 400 PVC
	PROJ. KAN. DESZCZ. OBJĘTA URZĄDNIENIEM Z.U.D. MIKOŁÓW NR 34 / 23 / 04
	PROJ. WODOCIĄG OBJĘTY URZĄDNIENIEM Z.U.D. MIKOŁÓW NR 18 / 01
	ISTNIEJĄCY GAZOCIĄG
	ISTNIEJĄCY WODOCIĄG BYT. - GOSP. I P.POŻ.
	ISTNIEJĄCY KABEL ENERGETYCZNY
	ISTNIEJĄCA LINIA ENERGETYCZNA NAPONIETRZNA
	ISTNIEJĄCA LINIA TELEFONICZNA NAPONIETRZNA
	ISTNIEJĄCA KANALIZACJA LOKALNA
	ISTNIEJĄCY KABEL TELEFONICZNY
	GRANICE DZIAŁEK GRUNTU
	NUMERY INDYWIDUALNE DZIAŁEK GRUNTU

Mapa zasadnicza 1:1000

1. Osnowa: układ państwowy 1965, poligonizacja I kl. - Państwowe Przedsiębiorstwo Geodezyjne r. 1967/68
2. Pomiar szczegółów: wykonany metodą bezpośrednią i fotogrametryczną (edycja lotnicza z r. 1987) - Warszawskie Okręgowe Przedsiębiorstwo Miernicze r. 1968
3. Mapa: siatka Amalotów i osnowa na koordynatach sytuacja autograf. 1:1000 i inzynierska sytuacja - Warszawskie Okręgowe Przedsiębiorstwo Miernicze r. 1968/69

V 865-224-(23-d)
 WARSZAWSKIE OKRĘGOWE PRZEDSIĘBIORSTWO MIERNICZE

Kierownik Robót: *[Signature]*
 inż. Alojz Białkiński
 Inspektor Kontroli: *[Signature]*
 mgr inż. Zbigniew Kozłowski
 Kierownik Pracowni: *[Signature]*
 mgr inż. Andrzej Szumczak
 Naczelny Inżynier: *[Signature]*
 mgr inż. Mirosław Marek
 dn. 25 listopada 2004 r. rob. TF-45

BIURO INWESTYCYJNE ARGO s.c.
 43-100 TYCHY UL. GROTA ROWECKIEGO 42 TEL/FAX 227-29-89
 NIP: 524-000-99-81

OBJEKT: KANALIZACJA SANITARNA I DESZCZOWA	FAZA: P.B.-Wyk.
MIJSCOWOŚĆ: BOROJAWIEŚ, PANIOWY	BRANŻA: SANITARNA
NAZWA RYS.: MAPA 547-WYS. NR 14	SKALA: 1:1000
Projektant: Jan SZCZEPANEK	RYB. NR
Sprawił: PIKASZRONIEK	SD-17

Województwo katowicka
 BOP
 Powiat: tyski Miasto: RUDA ŚLĄSKA

Mapa do celów projektowych
Woj. śląskie pow. Mikołów gm. Mikołów
Obręb : Paniowy
Mapa zasadnicza 531.233.033
Skala 1:1000

Kolorem zielonym wniesiono graficznie granice działek
--- Zakres aktualizacji
K.E.R.G. 637-69/03

Pracownia
URZĘD GEODEZYJNYCH
w Częstochowie
Spółka z ograniczoną odpowiedzialnością
GEODEZYJNA KAWAŁONTY
Antoni Śwircański
ul. Włókna 10858

- LEGENDA:
- PROJ. KANALIZACJA SANITARNIA GRANICYCZNA Ø 150 + 200 PVC
 - PROJ. KAN. SANIT. CIŚNIENIOWA Ø 90 + 110 PE
 - PROJ. ZASILANIE ENERGETYCZNE PRZEPÓWNIW ŚCIĘKÓW
 - PROJ. KANALIZACJA DESZCZOWA Ø 250 + 400 PVC
 - PROJ. KAN. DESZCZ. OBJĘTA UZGODNIENIEM Z.U.D. MIKOŁÓW NR 34 / 23 / 04
 - PROJ. WODOCIĄG OBJĘTY UZGODNIENIEM Z.U.D. MIKOŁÓW NR w / 38 / 03
 - ISTNIEJĄCY GAZOCIĄG
 - ISTNIEJĄCY WODOCIĄG BYT. - GOSP. I P.POZ.
 - ISTNIEJĄCY KABEL ENERGETYCZNY
 - ISTNIEJĄCA LINIA ENERGETYCZNA NAPOWIETRZNA
 - ISTNIEJĄCA LINIA TELEFONICZNA NAPOWIETRZNA
 - ISTNIEJĄCA KANALIZACJA LOKALNA
 - ISTNIEJĄCY KABEL TELEFONICZNY
 - GRANICE DZIAŁEK GRUNTU
 - NUMERY INDYWIDUALNE DZIAŁEK GRUNTU

PRZEDRUK REPRODUKCYJA
SKANOWANIE WIZJONOWE

GOSPODARSTWO POKŁADNICZE
M. STANISŁAW POKŁADNICZAK
ul. Dąbrowskiego 10
41-100 Mikołów
W obszarze oznaczonym linią...
treść mapy zasadniczej...
i zawiadczono pod nr...
Niniejsza mapa może służyć do celów projektowych.
Projektowane obiekty budowlane...
budowę podlegają wytyczeniu i inwestycjom...
przez jednostki...
Mikołów dnia 09.11.2007

661-033
531.233.033
1:1000

MAPA ZASADNICZA
Założona w r 1979 przez
OKRĘGOWE PRZEDSIĘBIORSTWO GEODEZYJNO-KARTOGRAFICZNE
w KATOWICACH

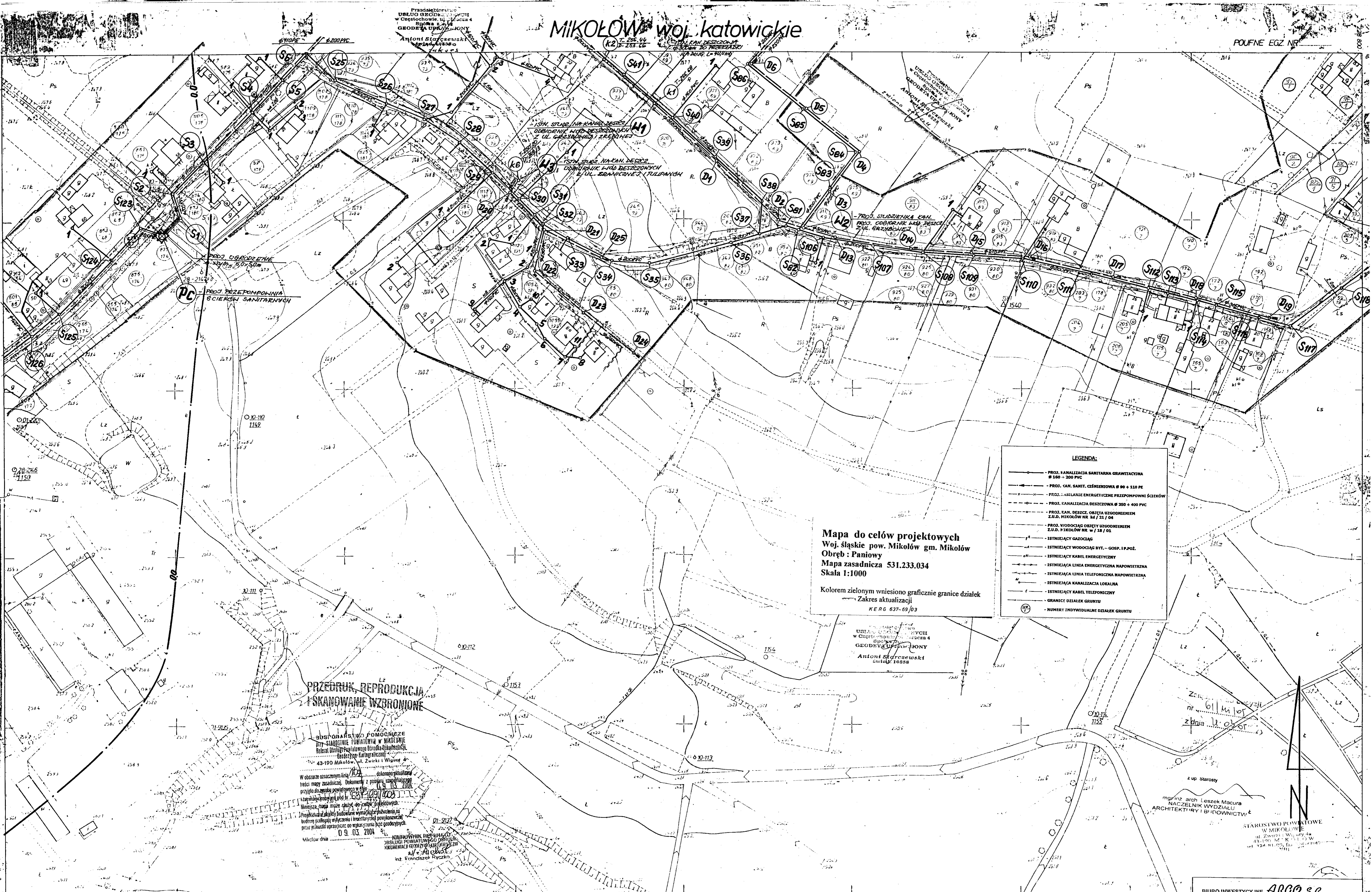
TREŚĆ NAKŁADEK	
S	W

024	1	034
081		

1 MIKOŁÓW woj.katowickie

BIURO INWESTYCYJNE **ARGO s.c.**
43-100 TYCHY UL.GRÓTA ROWECKIEGO 42 TEL/FAX 227-29-89
NIP:248-500-28-91

OBIEKT: KANALIZACJA SANITARNIA I DESZCZOWA	FAZA: PB.-Wyk.
MIJSCOWOŚĆ: BOROWIA WIEŚ, PANIOWY	BRANŻA: SANITARNIA
NAZWA RYS: MAPA SYT.-WYS.NR 16	SKALA: 1:1000
Projektował: Jan SZCZEPANEK	RYŚ NR
Sprawił: J. LASPROLICH	SD-19



Mapa do celów projektowych
 Woj. śląskie pow. Mikołów gm. Mikołów
 Obręb : Paniowy
 Mapa zasadnicza 531.233.034
 Skala 1:1000
 Kolorem zielonym wniesiono graficznie granice działek
 Zakres aktualizacji
 KERG 637-69/03

- LEGENDA:**
- PROJ. KANALIZACJA SANITARNIA GRAWITACYJNA Ø 160 - 200 PVC
 - PROJ. KAN. SANIT. CIŚNIENIOWA Ø 90 + 110 PE
 - PROJ. - ASIANIE ENERGETYCZNE PRZEPŁOWNI ŚCIEKÓW
 - PROJ. KANALIZACJA DESZCZOWA Ø 250 + 400 PVC
 - PROJ. KAN. DESZCZ. OBJĘTA UZGODNIENIEM Z.U.D. MIKOŁÓW NR 34 / 21 / 04
 - PROJ. WODOCIĄG OBJĘTY UZGODNIENIEM Z.U.D. MIKOŁÓW NR w / 18 / 01
 - ISTNIEJĄCY GAZOCIĄG
 - ISTNIEJĄCY WODOCIĄG BYT. - GOSP. I P.POŻ.
 - ISTNIEJĄCY KABEL ENERGETYCZNY
 - ISTNIEJĄCA LINIA ENERGETYCZNA NAPONIETRZNA
 - ISTNIEJĄCA LINIA TELEFONICZNA NAPONIETRZNA
 - ISTNIEJĄCA KANALIZACJA LOKALNA
 - ISTNIEJĄCY KABEL TELEFONICZNY
 - GRANICE DZIAŁEK GRUNTU
 - NUMERY INDYWIDUALNE DZIAŁEK GRUNTU

PRZEDRUK, REPRODUKCYJA I SKANOWANIE WZBROJONE

W obszarze oznaczonym linią...
 treści mapy zasadniczej...
 43-190 Mikołów, ul. Zwirki i Wigury 4
 09.03.2004

661-034
 531.233.034
 1:1000

MAPA ZASADNICZA
 Zabrzona w r 1982 przez
 OKRĘGOWE PRZEDSIĘBIORSTWO GEODEZYJNO-KARTOGRAFICZNE W KATOWICACH

Nakładki Tematyczne		032	043
Sytuacja pomiarowa	S		
Rzeczyw. terenu	W	033	082

1M MIKOŁÓW woj. katowickie

BIURO INWESTYCYJNE ARGO s.c.
 45-100 TYCHY UL.GROTA ROWECKIEGO 42 TEL/FAX 227-20-89
 NP-545-000-95-91

OBIEKT: KANALIZACJA SANITARNIA I DESZCZOWA	FAZA: P.B.-Wyk.
MIJSCOWOŚĆ: BOROWAJES, PANIOWY	BRANZA: SANITARNIA
NAZWA RYS.: MAPA SYT.-WYS. NR 17	SKALA: 1:1000
Projektował: Jan SZCZEPANEK	RYS. NR
Sprawił: J. SZCZEPANEK	SD-20

Mapa do celów projektowych
Woj. śląskie pow. Mikołów gm. Mikołów
Obręb : Paniowy
Mapa zasadnicza 531.233.043
Skala 1:1000

Kolorem zielonym wniesiono graficznie granice działek
Zakres aktualizacji
K.E.R.G. 637-69/03

UŁĘGNOŚĆ WYKONAWCZY
w Częściach 201, 202, 203, 204, 205, 206, 207, 208, 209, 210, 211, 212, 213, 214, 215, 216, 217, 218, 219, 220, 221, 222, 223, 224, 225, 226, 227, 228, 229, 230, 231, 232, 233, 234, 235, 236, 237, 238, 239, 240, 241, 242, 243, 244, 245, 246, 247, 248, 249, 250, 251, 252, 253, 254, 255, 256, 257, 258, 259, 260, 261, 262, 263, 264, 265, 266, 267, 268, 269, 270, 271, 272, 273, 274, 275, 276, 277, 278, 279, 280, 281, 282, 283, 284, 285, 286, 287, 288, 289, 290, 291, 292, 293, 294, 295, 296, 297, 298, 299, 300, 301, 302, 303, 304, 305, 306, 307, 308, 309, 310, 311, 312, 313, 314, 315, 316, 317, 318, 319, 320, 321, 322, 323, 324, 325, 326, 327, 328, 329, 330, 331, 332, 333, 334, 335, 336, 337, 338, 339, 340, 341, 342, 343, 344, 345, 346, 347, 348, 349, 350, 351, 352, 353, 354, 355, 356, 357, 358, 359, 360, 361, 362, 363, 364, 365, 366, 367, 368, 369, 370, 371, 372, 373, 374, 375, 376, 377, 378, 379, 380, 381, 382, 383, 384, 385, 386, 387, 388, 389, 390, 391, 392, 393, 394, 395, 396, 397, 398, 399, 400, 401, 402, 403, 404, 405, 406, 407, 408, 409, 410, 411, 412, 413, 414, 415, 416, 417, 418, 419, 420, 421, 422, 423, 424, 425, 426, 427, 428, 429, 430, 431, 432, 433, 434, 435, 436, 437, 438, 439, 440, 441, 442, 443, 444, 445, 446, 447, 448, 449, 450, 451, 452, 453, 454, 455, 456, 457, 458, 459, 460, 461, 462, 463, 464, 465, 466, 467, 468, 469, 470, 471, 472, 473, 474, 475, 476, 477, 478, 479, 480, 481, 482, 483, 484, 485, 486, 487, 488, 489, 490, 491, 492, 493, 494, 495, 496, 497, 498, 499, 500, 501, 502, 503, 504, 505, 506, 507, 508, 509, 510, 511, 512, 513, 514, 515, 516, 517, 518, 519, 520, 521, 522, 523, 524, 525, 526, 527, 528, 529, 530, 531, 532, 533, 534, 535, 536, 537, 538, 539, 540, 541, 542, 543, 544, 545, 546, 547, 548, 549, 550, 551, 552, 553, 554, 555, 556, 557, 558, 559, 560, 561, 562, 563, 564, 565, 566, 567, 568, 569, 570, 571, 572, 573, 574, 575, 576, 577, 578, 579, 580, 581, 582, 583, 584, 585, 586, 587, 588, 589, 590, 591, 592, 593, 594, 595, 596, 597, 598, 599, 600, 601, 602, 603, 604, 605, 606, 607, 608, 609, 610, 611, 612, 613, 614, 615, 616, 617, 618, 619, 620, 621, 622, 623, 624, 625, 626, 627, 628, 629, 630, 631, 632, 633, 634, 635, 636, 637, 638, 639, 640, 641, 642, 643, 644, 645, 646, 647, 648, 649, 650, 651, 652, 653, 654, 655, 656, 657, 658, 659, 660, 661, 662, 663, 664, 665, 666, 667, 668, 669, 670, 671, 672, 673, 674, 675, 676, 677, 678, 679, 680, 681, 682, 683, 684, 685, 686, 687, 688, 689, 690, 691, 692, 693, 694, 695, 696, 697, 698, 699, 700, 701, 702, 703, 704, 705, 706, 707, 708, 709, 710, 711, 712, 713, 714, 715, 716, 717, 718, 719, 720, 721, 722, 723, 724, 725, 726, 727, 728, 729, 730, 731, 732, 733, 734, 735, 736, 737, 738, 739, 740, 741, 742, 743, 744, 745, 746, 747, 748, 749, 750, 751, 752, 753, 754, 755, 756, 757, 758, 759, 760, 761, 762, 763, 764, 765, 766, 767, 768, 769, 770, 771, 772, 773, 774, 775, 776, 777, 778, 779, 780, 781, 782, 783, 784, 785, 786, 787, 788, 789, 790, 791, 792, 793, 794, 795, 796, 797, 798, 799, 800, 801, 802, 803, 804, 805, 806, 807, 808, 809, 810, 811, 812, 813, 814, 815, 816, 817, 818, 819, 820, 821, 822, 823, 824, 825, 826, 827, 828, 829, 830, 831, 832, 833, 834, 835, 836, 837, 838, 839, 840, 841, 842, 843, 844, 845, 846, 847, 848, 849, 850, 851, 852, 853, 854, 855, 856, 857, 858, 859, 860, 861, 862, 863, 864, 865, 866, 867, 868, 869, 870, 871, 872, 873, 874, 875, 876, 877, 878, 879, 880, 881, 882, 883, 884, 885, 886, 887, 888, 889, 890, 891, 892, 893, 894, 895, 896, 897, 898, 899, 900, 901, 902, 903, 904, 905, 906, 907, 908, 909, 910, 911, 912, 913, 914, 915, 916, 917, 918, 919, 920, 921, 922, 923, 924, 925, 926, 927, 928, 929, 930, 931, 932, 933, 934, 935, 936, 937, 938, 939, 940, 941, 942, 943, 944, 945, 946, 947, 948, 949, 950, 951, 952, 953, 954, 955, 956, 957, 958, 959, 960, 961, 962, 963, 964, 965, 966, 967, 968, 969, 970, 971, 972, 973, 974, 975, 976, 977, 978, 979, 980, 981, 982, 983, 984, 985, 986, 987, 988, 989, 990, 991, 992, 993, 994, 995, 996, 997, 998, 999, 1000

Antoni Starzec
Świad. 16558

61/105
2.03.05
z dnia

mgr inż arch Leszek Macura
NACZELNIK WYDZIAŁU
ARCHITEKTURY I BUDOWNICTWA

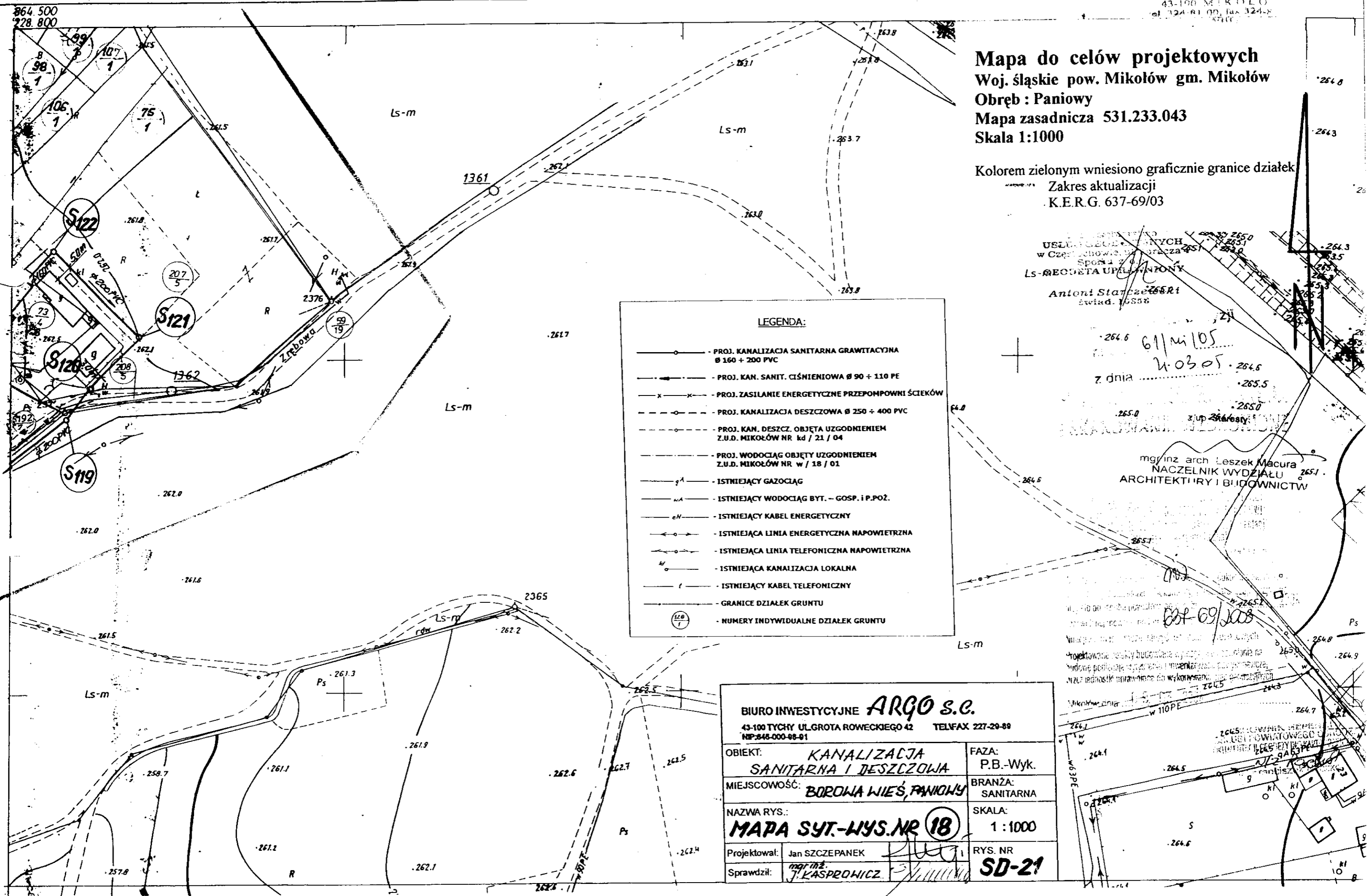
69/2008

LEGENDA:

- PROJ. KANALIZACJA SANITARNA GRAWITACYJNA Ø 160 + 200 PVC
- PROJ. KAN. SANIT. CIŚNIENIOWA Ø 90 + 110 PE
- x—x— PROJ. ZASILANIE ENERGETYCZNE PRZEPOMPWNI ŚCIEKÓW
- PROJ. KANALIZACJA DESZCZOWA Ø 250 + 400 PVC
- PROJ. KAN. DESZCZ. OBJĘTA UZGODNIENIEM Z.U.D. MIKOŁÓW NR kd / 21 / 04
- PROJ. WODOCIĄG OBJĘTY UZGODNIENIEM Z.U.D. MIKOŁÓW NR w / 18 / 01
- gA— ISTNIEJĄCY GAZOCIĄG
- wA— ISTNIEJĄCY WODOCIĄG BYT. — GOSP. I P.POŻ.
- eN— ISTNIEJĄCY KABEL ENERGETYCZNY
- ISTNIEJĄCA LINIA ENERGETYCZNA NAPOWIETRZNA
- ISTNIEJĄCA LINIA TELEFONICZNA NAPOWIETRZNA
- k— ISTNIEJĄCA KANALIZACJA LOKALNA
- f— ISTNIEJĄCY KABEL TELEFONICZNY
- — — GRANICE DZIAŁEK GRUNTU
- (18) I— NUMERY INDYWIDUALNE DZIAŁEK GRUNTU

BIURO INWESTYCYJNE ARGO s.c.
43-100 TYCHY UL.GROTA ROWECKIEGO 42 TEL/FAX 227-29-89
NIP:548-000-98-91

OBIEKT:	KANALIZACJA SANITARNA I DESZCZOWA	FAZA:	P.B.-Wyk.
MIEJSCOWOŚĆ:	BOROWA WIEŚ, PANIOWY	BRANŻA:	SANITARNA
NAZWA RYS.:	MAPA SYT.-WYS.NR 18	SKALA:	1:1000
Projektował:	Jan SZCZEPANEK	RYS. NR	SD-21
Sprawił:	mgr inż. J. KASPROWICZ		



LEGENDA:

- PROJ. KANALIZACJA SANITARNA GRAWITACYJNA
Ø 160 + 200 PVC
- PROJ. KAN. SANIT. CIŚNIENIOWA Ø 90 + 110 PE
- x—x— PROJ. ZASILANIE ENERGETYCZNE PRZEPOMPOWNI ŚCIEKÓW
- PROJ. KANALIZACJA DESZCZOWA Ø 250 + 400 PVC
- PROJ. KAN. DESZCZ. OBJĘTA UZGODNIENIEM
Z.U.D. MIKOŁÓW NR kd / 21 / 04
- PROJ. WODOCIĄG OBJĘTY UZGODNIENIEM
Z.U.D. MIKOŁÓW NR w / 18 / 01
- g— ISTNIEJĄCY GAZOCIĄG
- WA— ISTNIEJĄCY WODOCIĄG BYT. – GOSP. I P.POŻ.
- eN— ISTNIEJĄCY KABEL ENERGETYCZNY
- ISTNIEJĄCA LINIA ENERGETYCZNA NAPIOWIETRZNA
- ISTNIEJĄCA LINIA TELEFONICZNA NAPIOWIETRZNA
- M— ISTNIEJĄCA KANALIZACJA LOKALNA
- t— ISTNIEJĄCY KABEL TELEFONICZNY
- |— GRANICE DZIAŁEK GRUNTU
- (123 / 45)— NUMERY INDYWIDUALNE DZIAŁEK GRUNTU

Mapa do celów projektowych
 Woj. śląskie pow. Mikołów gm. Mikołów
 Obręb : Paniowy
 Mapa zasadnicza 531.233.081
 Skala 1:1000

Kolorem zielonym wniesiono graficznie granice działek
 Zakres aktualizacji
 K.E.R.G. 637-69/03

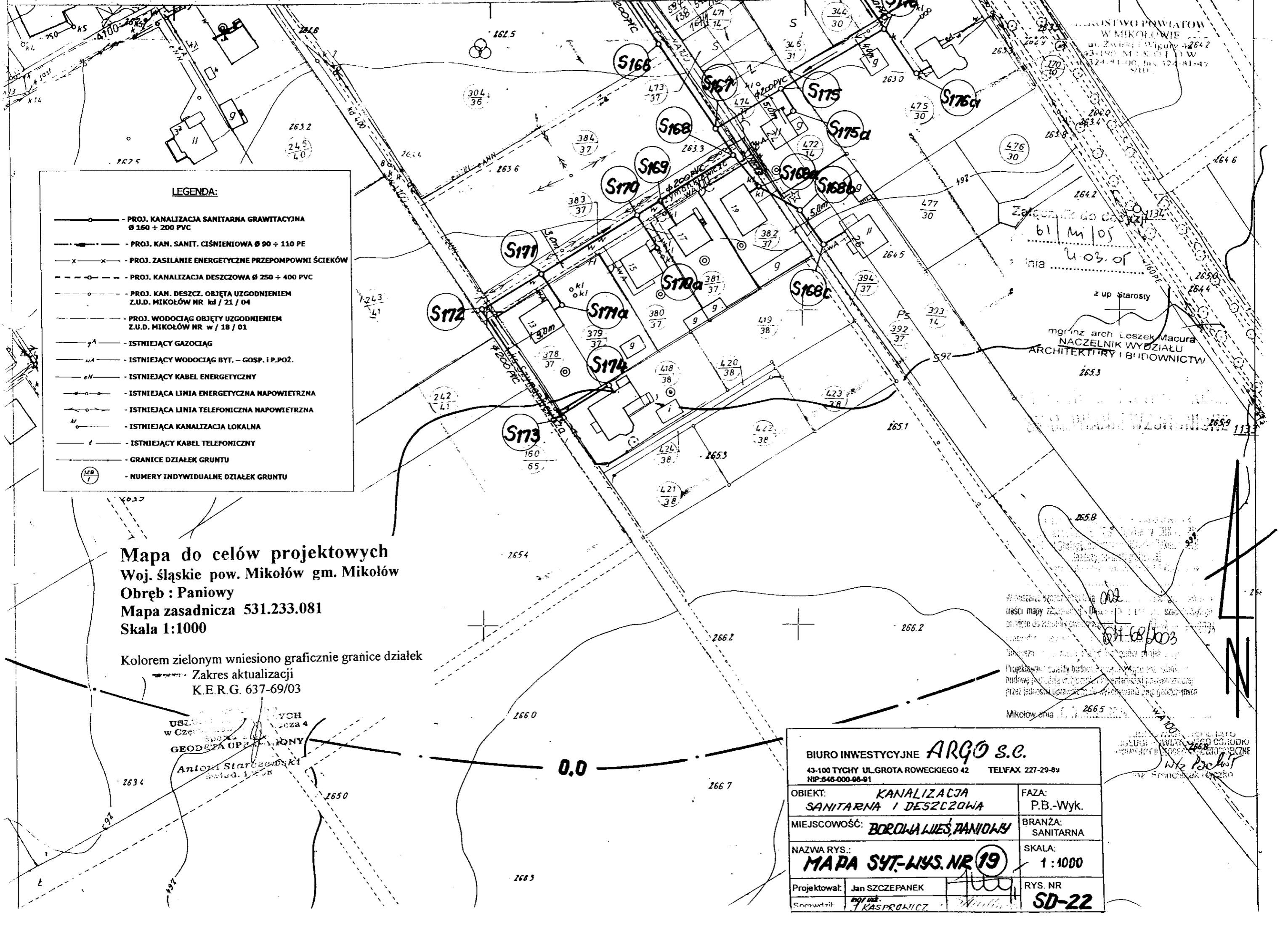
Antoni Starczewski
 Geodeta UP

Antoni Starczewski
 Geodeta UP

Wzrostwo Powiatow
 W Mikołowie
 ul. Zwirki i Wigury 42642
 43-100 MIKOŁÓW
 324-91-00, fax 324-81-47
 310

mgr inż arch Leszek Macura
 NACZELNIK WYDZIAŁU
 ARCHITEKTURY I BUDOWNICTWA

BIURO INWESTYCYJNE ARGO s.c. 43-100 TYCHY UL.GROTA ROWECKIEGO 42 TEL/FAX 227-29-89 NIP:648-000-98-91	
OBIEKT: KANALIZACJA SANITARNA I DESZCZOWA	FAZA: P.B.-WYK.
MIEJSCOWOŚĆ: BOROWA LIEŚ, PANIOWY	BRANŻA: SANITARNA
NAZWA RYS.: MAPA SYT.-WYS. NR 19	SKALA: 1 : 1000
Projektował: Jan SZCZEPANEK	RYS. NR SD-22
Sprawdził: KASPROWICZ	



Mapa do celów projektowych
 Woj. śląskie pow. Mikołów gm. Mikołów
 Obręb : Paniów
 Mapa zasadnicza 531.231.222
 Skala 1:1000
 Kolorem zielonym wniesiono graficznie granice działek
 Zakres aktualizacji
 K.E.R.G. 637-69/03

Przedsiębiorstwo
 USŁUGI GEODEZYJNO-KARTOGRAFICZNE
 w Olsztynie ul. Jaracza 4
 Spółka z o.o.
GEODETA KONWENTOWY
 Antoni Stępczakowski
 ul. Władysława 11B/35

- LEGENDA:**
- PROJ. KANALIZACJA SANITARNA GRAWITACYJNA Ø 160 x 200 PVC
 - PROJ. KAN. SANIT. CIŚNIENIOWA Ø 90 x 110 PE
 - PROJ. ZASILANIE ENERGETYCZNE PRZEPOWNI ŚCIEKÓW
 - PROJ. KANALIZACJA DESZCZOWA Ø 250 x 400 PVC
 - PROJ. KAN. DESZCZ. OBJĘTA UZGODNIENIEM Z U.D. MIKOŁÓW NR W / 21 / 04
 - PROJ. WODOCIĄG OBJĘTY UZGODNIENIEM Z U.D. MIKOŁÓW NR W / 21 / 01
 - ISTNIEJĄCY GAZOCIĄG
 - ISTNIEJĄCY WODOCIĄG BYT. — GOSP. I P.POZ.
 - ISTNIEJĄCY KABEL ENERGETYCZNY
 - ISTNIEJĄCA LINIA ENERGETYCZNA NAPONOWIETRZNA
 - ISTNIEJĄCA LINIA TELEFONICZNA NAPONOWIETRZNA
 - ISTNIEJĄCA KANALIZACJA LOKALNA
 - ISTNIEJĄCY KABEL TELEFONICZNY
 - GRANICE DZIAŁEK GRUNTU
 - NUMERY INDYWIDUALNE DZIAŁEK GRUNTU

BIURO INWESTYCYJNE ARGO s.c.
 43-100 TYCHY UL. GŁÓTA ROWECKIEGO 42 TEL/FAX 227-29-89
 NIP: 545-000-99-81

OBIEKT: KANALIZACJA SANITARNA I DESZCZOWA FAZA: P.B.-Wyk.
 MIEJSCOWOŚĆ: BOROŃKA WIEŚ, PANIÓW BRANŻA: SANITARNA
 NAZWA RYSU: MAPA SYT.-LWS. NR 9 SKALA: 1 : 1000
 Projektował: Jan SZCZEPANEK RYS. NR
 Sprawdził: J. KASPROWICZ SD-12

PRZEDRUK, REPRODUKCJA I SKANOWANIE WZBRONIONE

GOSPODARSTWO POMOCNICZE przy STAROSTWIE POWIATOWYM w MIKOŁOWIE
 Biuro Usług Powiatowego Urzędu Dokumentacji
 43-190 Mikołów, ul. Żwirki i Wigury 4
 Biuro Usług Kartograficznych
 W obszarze oznaczonym linią (SD) dokonano aktualizacji
 tutejszej mapy zasadniczej. Dokumenty z pomiaru granic przyniesiono
 przyjęto do zabudowy powiatowego w dniu 09.03.2004
 i zawalidowano pod nr. 637-69/03
 Niniejsza mapa może służyć do celów projektowych.
 Projektowane obiekty budowlane wymagają pozwolenia na
 budowę przedsięwzięcia wyłączenia i inwentaryzacji powykonawczej
 przez jednostki uprawnione do wykonywania prac geodezyjnych
 09.03.2004
 Mikołów r/m

KIEROWNIK BIURA Usług Powiatowego Ośrodka
 Kartograficzno-Geodezyjnego
 ul. Kościelna
 nr. Franciszek Ryszko

637-222
 531.231.222
 1:1000

MAPA ZASADNICZA
 Złożona w r 1979 przez
 OKRĘGOWE PRZEDSIĘBIORSTWO GEODEZYJNO KARTOGRAFICZNE
 w KATOWICACH

TREŚĆ NAKŁADEK	
S	W
221	231

174
 531.231.222
 1 MIKOŁÓW woj. katowickie

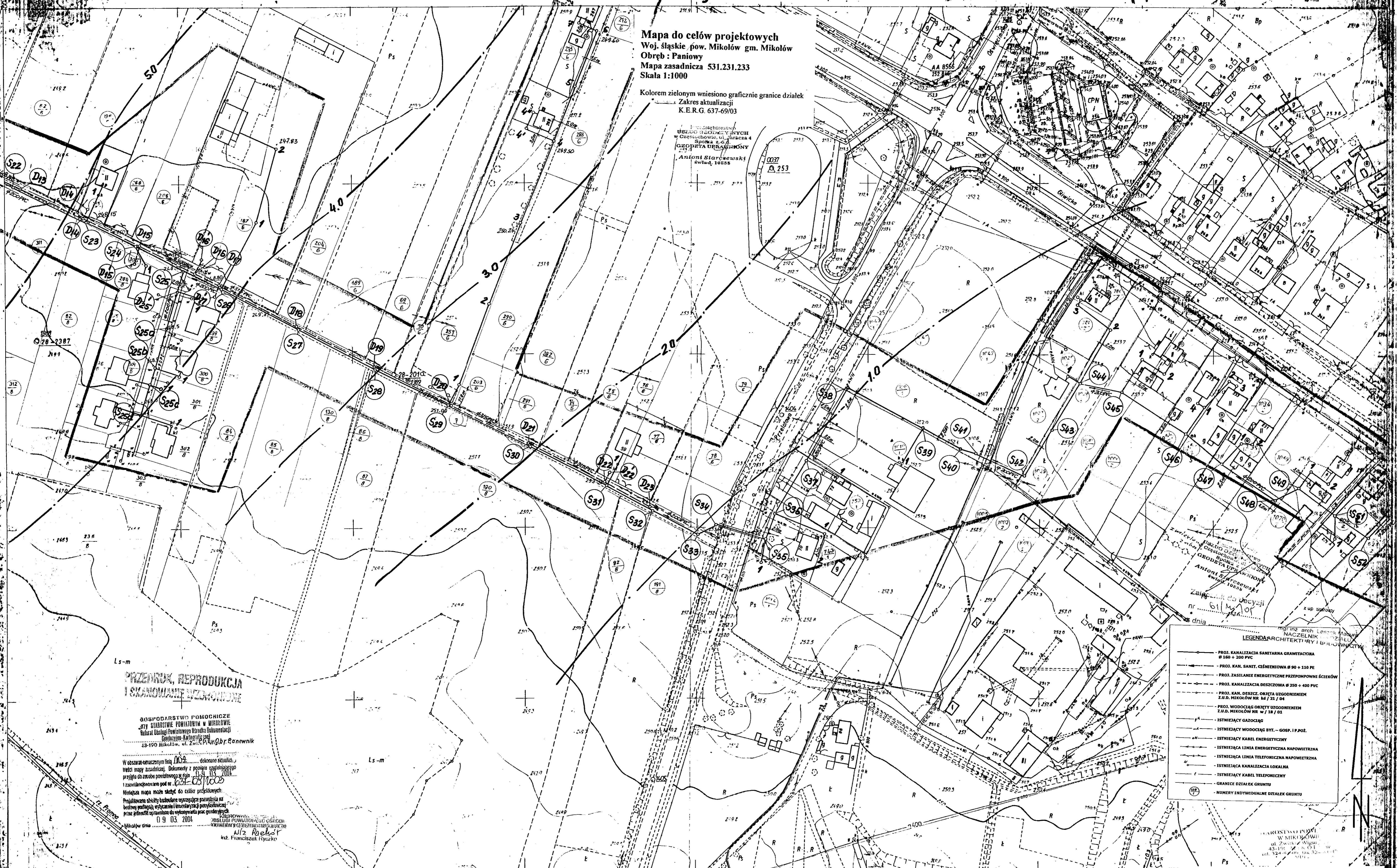
Przebieg służbowy na listopad 1999 r.

MIKOŁÓW woj.katowickie

Mapa do celów projektowych
Woj.śląskie pow. Mikołów gm. Mikołów
Obręb : Paniowy
Mapa zasadnicza 531.231.233
Skala 1:1000

Kolorem zielonym wniesiono graficznie granice działek
Zakres aktualizacji
K.E.R.G. 637-69/03

Pracownia
USŁUG GEODEZYJNYCH
w Częstochowie, ul. Jaracza 4
Słonek 2-02
GEODETA UPRAWNIENY
Antoni Staroświatowski
świadc. 10855



LEGENDA ARCHITEKTRY I BUDOWNICTWA

	PROJ. KANALIZACJA SANITARNA GRAWITACYJNA Ø 160 + 200 PVC
	PROJ. KAN. SANIT. CIŚNIENIOWA Ø 90 + 110 PE
	PROJ. ZASILANIE ENERGETYCZNE PRZEPOMPOWNI ŚCIEKÓW
	PROJ. KANALIZACJA DESZCZOWA Ø 250 + 400 PVC
	PROJ. KAN. DESZCZ. OBIĘTA UZODNIENIEM Z.A.D. MIKOŁÓW NR 14 / 1 / 04
	PROJ. WODOCIĄG OBIĘTY UZODNIENIEM Z.A.D. MIKOŁÓW NR 14 / 1 / 04
	ISTNIĄCY GAZOCIĄG
	ISTNIĄCY WODOCIĄG BYT. - GOSP. I P.POŁ.
	ISTNIĄCY KABEL ENERGETYCZNY
	ISTNIĄCA LINIA ENERGETYCZNA NAPONIETRZNA
	ISTNIĄCA LINIA TELEFONICZNA NAPONIETRZNA
	ISTNIĄCA KANALIZACJA LOKALNA
	ISTNIĄCY KABEL TELEFONICZNY
	GRANICE DZIAŁEK GRUNTU
	NUMERY INDYWIDUALNE DZIAŁEK GRUNTU

PRZEDRUK, REPRODUKCYJA I STANOWANIE WZGLĘDNE

GOSPODARSTWO POMOCNICZE
777 STARSZYN W MIKOŁOWIE
Biuro Usług Powiatowego Biura Dokumentacji
Geodezyjnej - Kartograficznej
43-190 Mikołów, ul. Żwirki i Wigury 10
Obr. Paniowy

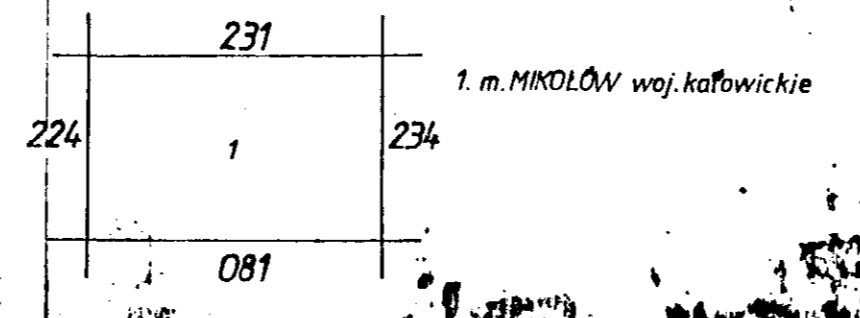
W obszarze oznaczonym linią przerywaną...
Wzrost mapy zasadniczej...
19.03.2004

Przebieg okólny na terenach 5055

MAPA ZASADNICZA
Założona w r. 1979 przez
OKRĘGOWE PRZEDSIĘBIORSTWO GEODEZYJNO-KARTOGRAFICZNE
w KATOWICACH

NAKLADKI TEMATYCZNE

Sytuacja powierzchniowej	S
Rzeźba terenu	W



637-233
531.231.233
1:1000

BIURO INWESTYCYJNE **ARGO s.c.**
43-100 TYCHY UL. GROTA ROWECKIEGO 42 TEL/FAX 221-29-89
NIP: 545-00-88-81

OBIEKT: **KANALIZACJA SANITARNA I DESZCZOWA** FAZA: P.B.-WYK.

MIJSCOWOŚĆ: **BORDOMANIES, PANIOWY** BRANŻA: SANITARNA

NAZWA RYS.: **MAPA SYT.-WYK. NR 12** SKALA: 1:1000

Projektował: Jan SZCZEPANEK RYS. NR

Sprawił: **KASPROWICZ** SD-15

Mapa do celów projektowych
Woj. śląskie pow. Mikołów gm. Mikołów
Obręb : Paniowy
Mapa zasadnicza 531.231.234
Skala 1:1000

Kolorem zielonym wniesiono graficznie granice działek
 Zakres aktualizacji
 K.E.R.G. 637-69/03

Przedsiębiorstwo
 USŁUGI GEODEZYJNE
 w Chwałowie, ul. Józefa
 Spółka z o.o.
 GEODETA UPRAWNIONY
 Antoni Staronowski
 ul. Mickiewicza
 4A nieczynny

Załącznik nr 61/105
 z dnia 11.03.05
 z up. Starosty

mgr inż arch Leszek Macura
 NACZELNIK WYDZIAŁU
 ARCHITEKTURY I BUDOWNICTWA

URZĘDNIK
 W MIKOŁOWIE
 ul. Zwirki i Wigury 4
 43-190 Mikołów
 tel. 324-81-00, 324-81-01

- LEGENDA:**
- PROJ. KANALIZACJA SANITARNA GRAWITACyjNA Ø 160 + 200 PVC
 - PROJ. KAN. SANIT. CIŚNIENIOWA Ø 90 + 110 PE
 - x— PROJ. ZASILANIE ENERGETYCZNE PRZEPOMPOWNI ŚCIEKÓW
 - PROJ. KANALIZACJA DESZCZOWA Ø 250 + 400 PVC
 - PROJ. KAN. DESZCZ. OBJĘTA UZGODNIENIEM Z.U.D. MIKOŁÓW NR 14 / 21 / 04
 - PROJ. WODOCIĄG OBJĘTY UZGODNIENIEM Z.U.D. MIKOŁÓW NR. w / 18 / 01
 - I— I— I— ISTNIEJĄCY GAZOCIĄG
 - I— I— I— ISTNIEJĄCY WODOCIĄG BYT. — GOSP. I P.POŻ.
 - I— I— I— ISTNIEJĄCY KABEL ENERGETYCZNY
 - I— I— I— ISTNIEJĄCA LINIA ENERGETYCZNA NAPONOWITRZNA
 - I— I— I— ISTNIEJĄCA LINIA TELEFONICZNA NAPONOWITRZNA
 - I— I— I— ISTNIEJĄCA KANALIZACJA LOKALNA
 - I— I— I— ISTNIEJĄCY KABEL TELEFONICZNY
 - I— I— I— GRANICE DZIAŁEK GRUNTU
 - I— I— I— NUMERY INDYWIDUALNE DZIAŁEK GRUNTU

GOSPODARSTWO POMOŚCICZE
 przy STAROSTWIE POWIATOWYM W MIKOŁOWIE
 Biuro Obsługi Powiatowego Ośrodka Dokumentacji
 i Geodezji-Kartograficznej
 43-190 Mikołów, ul. Zwirki i Wigury 4

W obszarze oznaczonym linią (K.O.) wykonano aktualizację treści mapy zasadniczej. Dokumenty z ponowno uzupelnionego przyjeżdż do zasobu wirtualnego w dniu 09.03.2004 i zaktualizowano je do 09.03.2005

Niniejsza mapa może służyć do celów projektowych. Projektowane obiekty budowlane wymagają pozwolenia na budowę podlegającego wytyczeniu i inwestycji powyższej przez jednostki uprawnione do wykonywania prac geodezyjnych. Mikołów dnia 01.03.2004

PRZEDRUK, REPRODUKACJA
 I SKANOWANIE WZDROKOWE

Biuro Powiatowego Ośrodka Dokumentacji i Geodezji-Kartograficznej
 ul. Zwirki i Wigury 4
 inż. Franciszek Ryzko

MAPA ZASADNICZA

Założona w r.1968 przez
 WARSZAWSKIE OKRĘGOWE PRZEDSIĘBIORSTWO MIERNICZE

NAKLADKI TEMATYCZNE

Sytuacji powierzchniowej	S
Rzeźby terenu	W

1. M. MIKOŁÓW woj. katowickie
 2. RUDA ŚL. woj. katowickie

531.231.234 531.231.234
 1:1000

637-234

BIURO INWESTYCYJNE **ARGO s.c.**
 43-100 TYCHY UL.GRÓTA RÓWECKIEGO 42 TEL/FAX 227-29-89
 NP-845-000-88-81

OBIEKT: **KANALIZACJA SANITARNA I DESZCZOWA** FAZA: **P.B.-WYK.**
 MIEJSCOWOŚĆ: **BOROWA WIEŚ, PANIOWY** BRANŻA: **SANITARNA**

NAZWA RYS.: **MAPA SYT.-WYS. NR 13** SKALA: **1:1000**
 Projektował: **Jan SZCZEPANEK** RYS. NR
 Sprawdził: **KASPROWICZ** **SD-16**