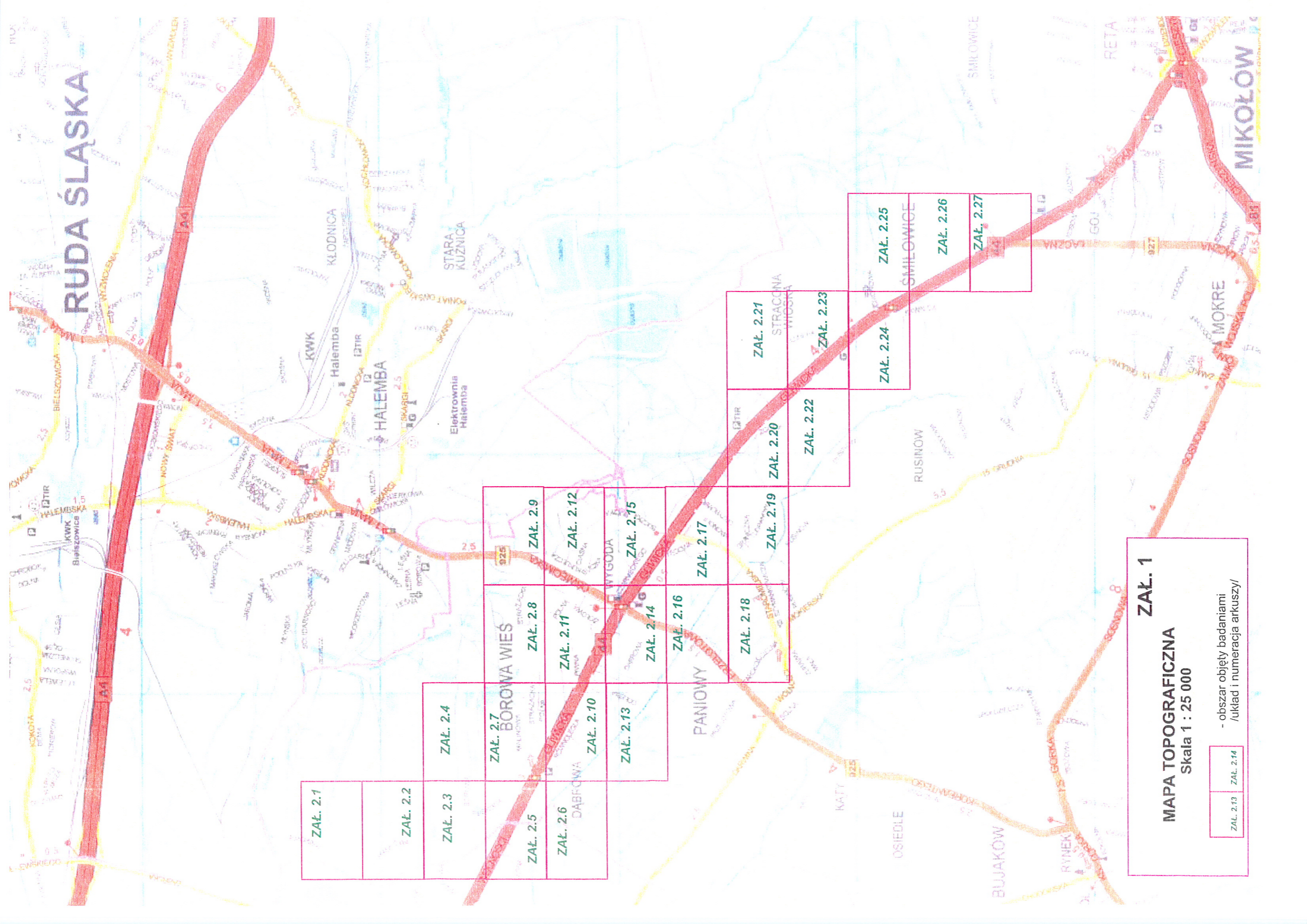


# RUDA ŚLĄSKA



ZAŁ. 2.1

ZAŁ. 2.2

ZAŁ. 2.3

ZAŁ. 2.4

ZAŁ. 2.5

ZAŁ. 2.6

ZAŁ. 2.7

ZAŁ. 2.8

ZAŁ. 2.11

ZAŁ. 2.10

ZAŁ. 2.13

ZAŁ. 2.14

ZAŁ. 2.16

ZAŁ. 2.18

ZAŁ. 2.9

ZAŁ. 2.12

ZAŁ. 2.15

ZAŁ. 2.17

ZAŁ. 2.19

ZAŁ. 2.20

ZAŁ. 2.22

ZAŁ. 2.21

ZAŁ. 2.23

ZAŁ. 2.24

ZAŁ. 2.25

ZAŁ. 2.26

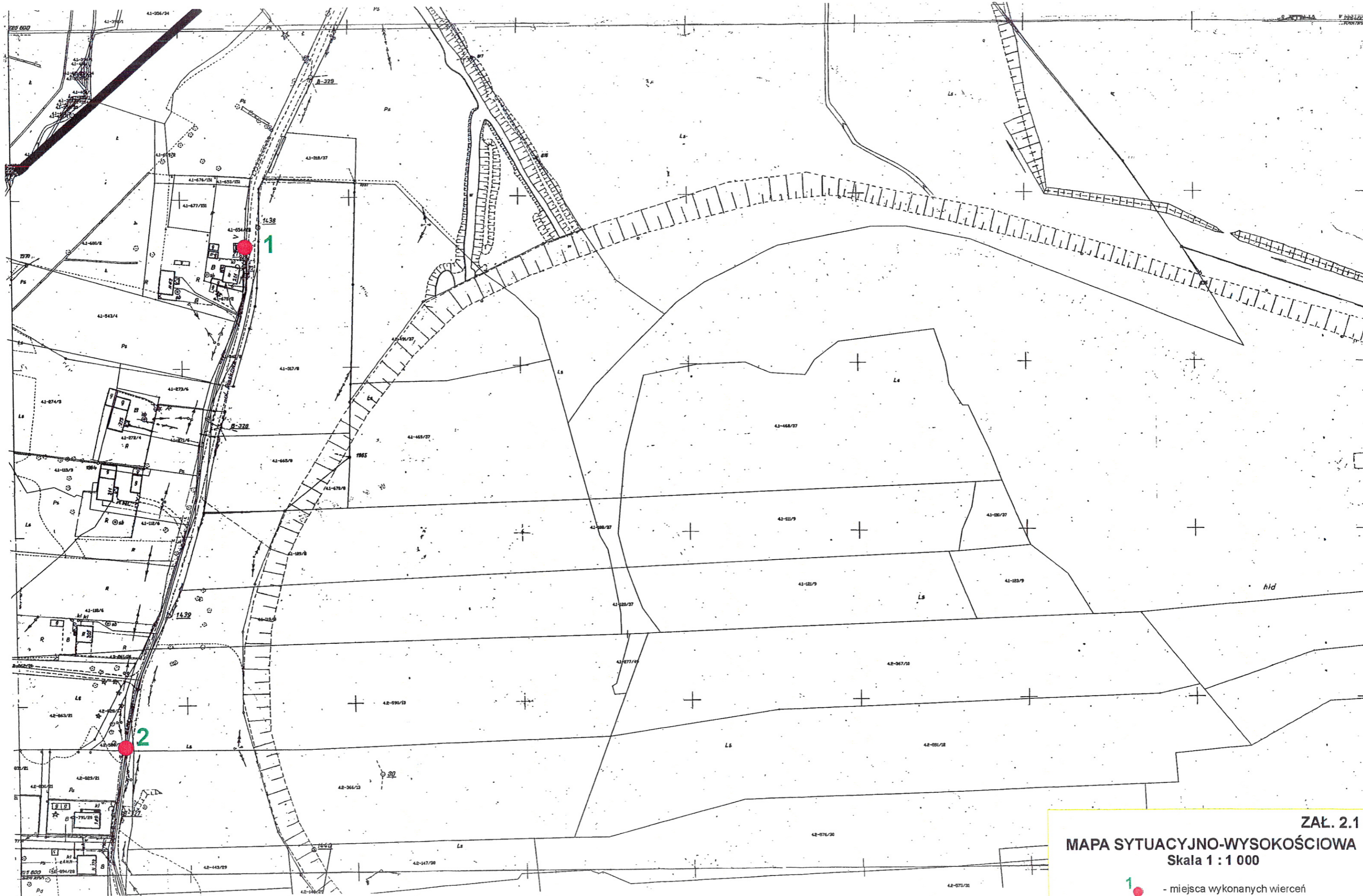
ZAŁ. 2.27

**ZAŁ. 1**

**MAPA TOPOGRAFICZNA**  
Skala 1 : 25 000

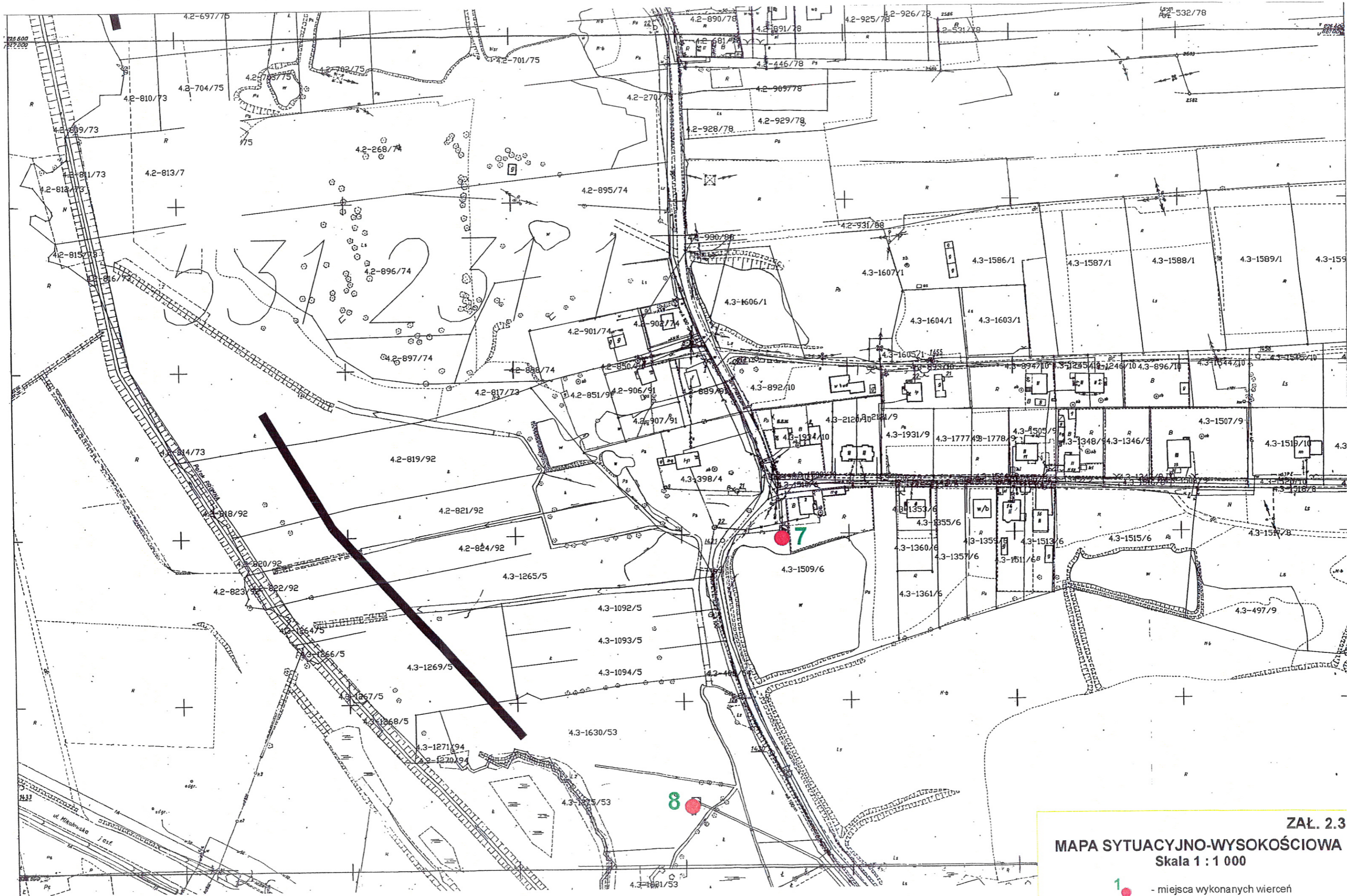
- obszar objęty badaniami  
/układ i numeracja arkuszy/

ZAŁ. 2.13	ZAŁ. 2.14
-----------	-----------



**ZaŁ. 2.1**  
**MAPA SYTUACYJNO-WYSOKOŚCIOWA**  
Skala 1 : 1 000  
1 - miejsca wykonanych wierceń  
Arkusz: 531.231.121

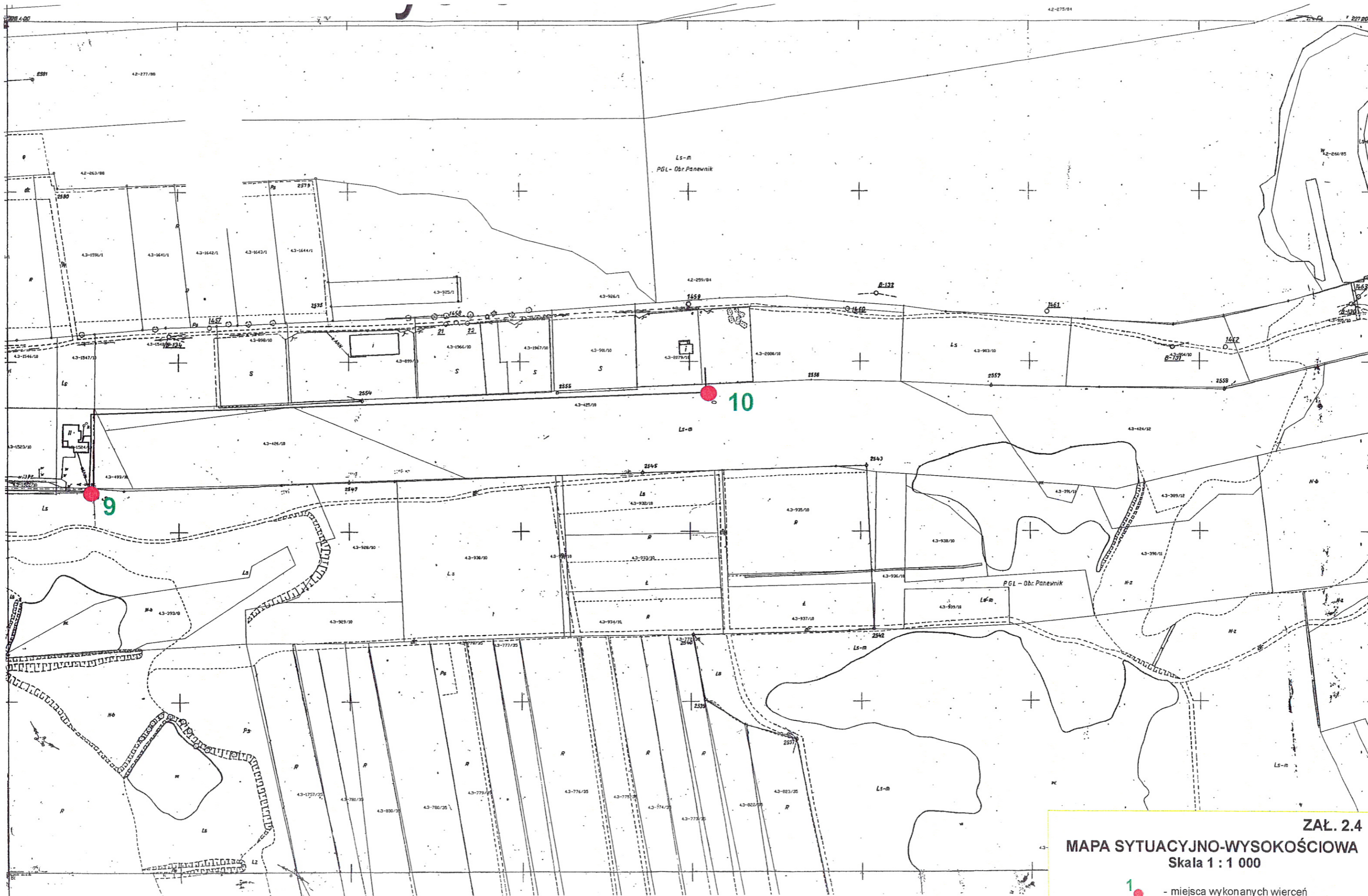




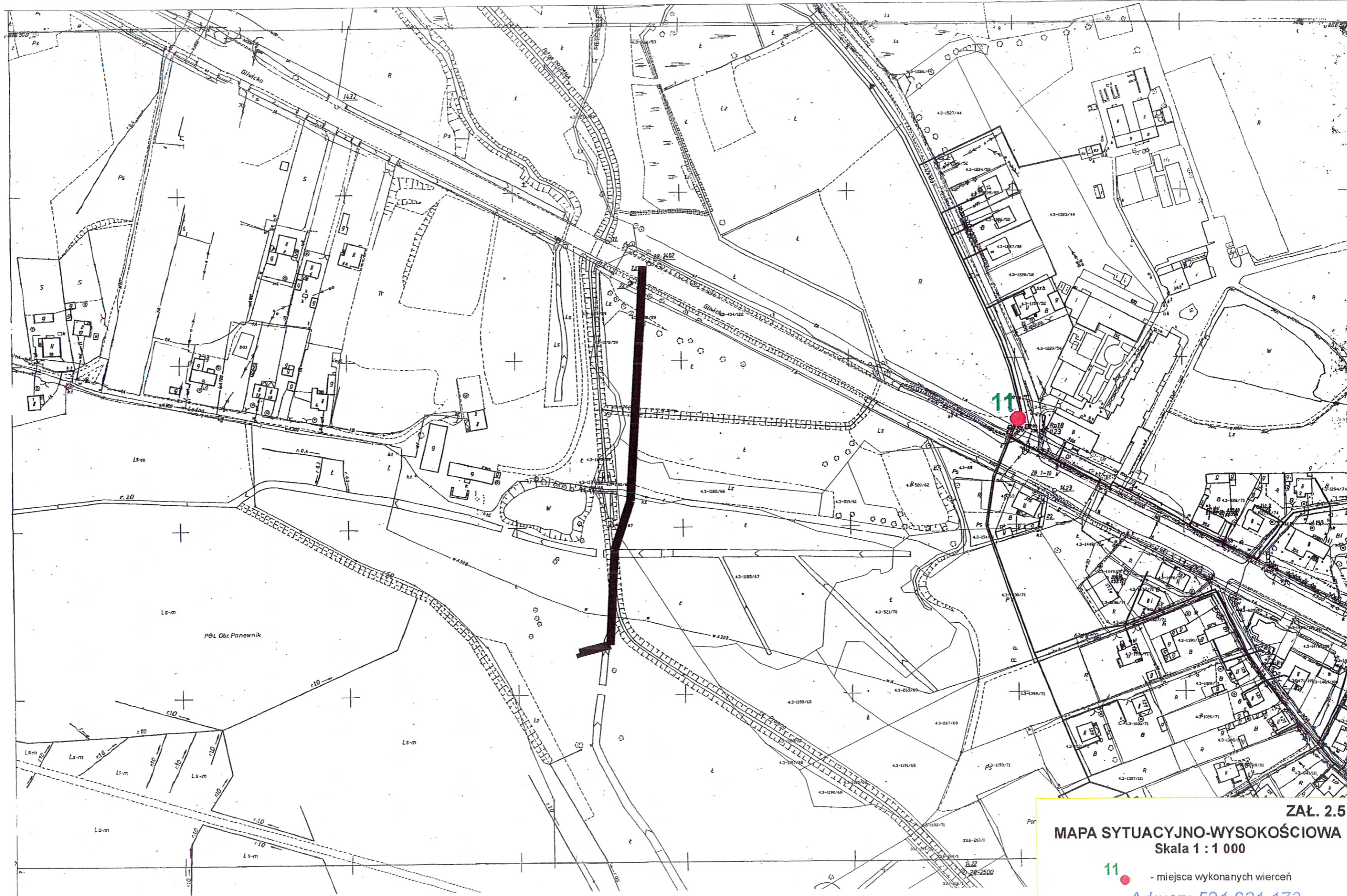
**ZAL. 2.3**  
**MAPA SYTUACYJNO-WYSOKOŚCIOWA**  
 Skala 1 : 1 000

1 - miejsca wykonanych wierceń

Arkusz: 531.231.171

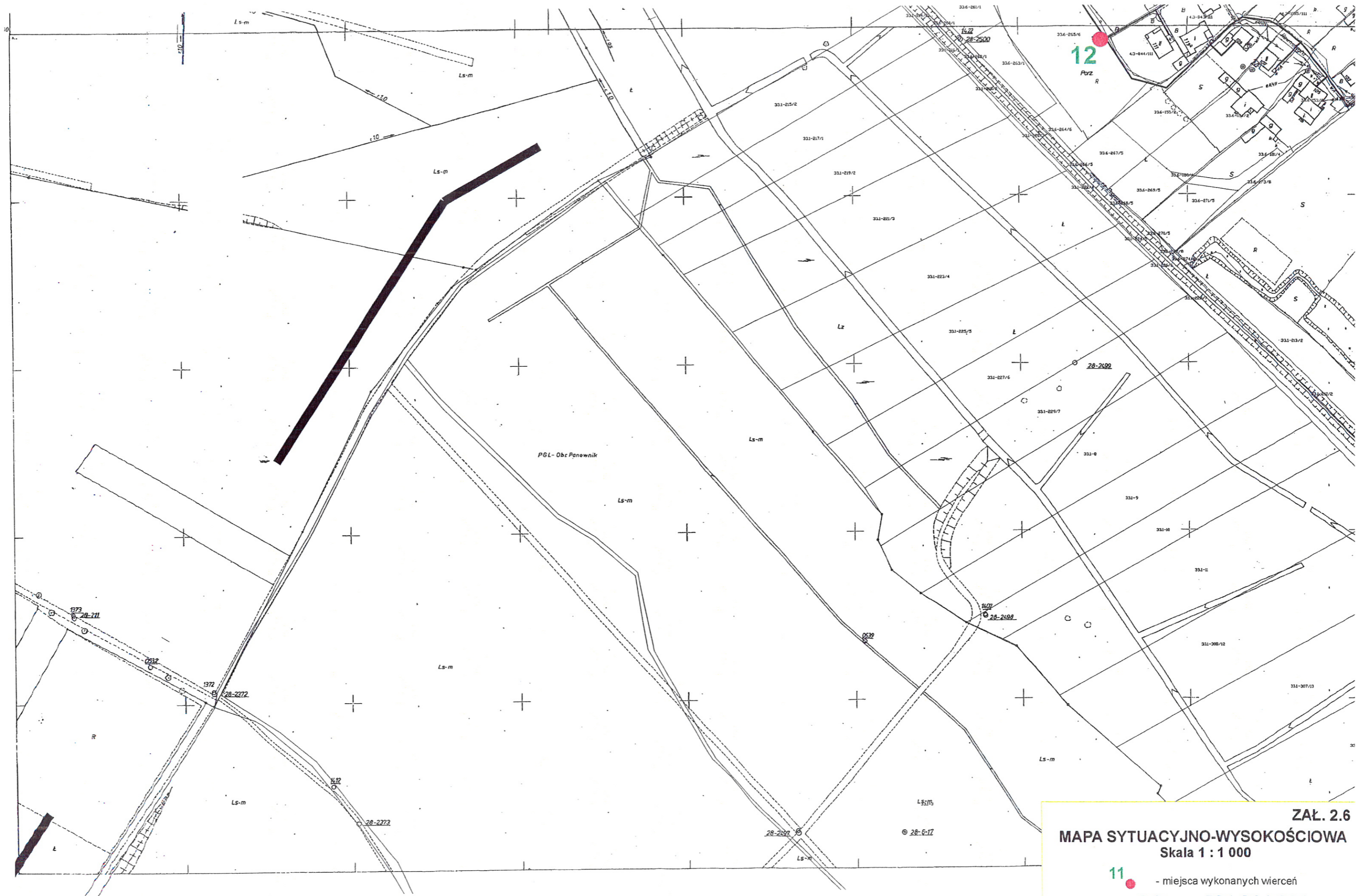


**ZaŁ. 2.4**  
**MAPA SYTUACYJNO-WYSOKOŚCIOWA**  
Skala 1 : 1 000  
1 - miejsca wykonanych wierceń  
Arkusz: 531.231.172



**ZAŁ. 2.5**  
**MAPA SYTUACYJNO-WYSOKOŚCIOWA**  
Skala 1 : 1 000

**11** - miejsca wykonanych wierceń  
Arkusz: 531.231.173



**ZaŁ. 2.6**  
**MAPA SYTUACYJNO-WYSOKOŚCIOWA**  
 Skala 1 : 1 000

11 - miejsca wykonanych wierceń

Arkusz: 531.231.221



MAPA SYTUACYJNO-WYSOKOŚCIOWA  
Skala 1 : 1 000

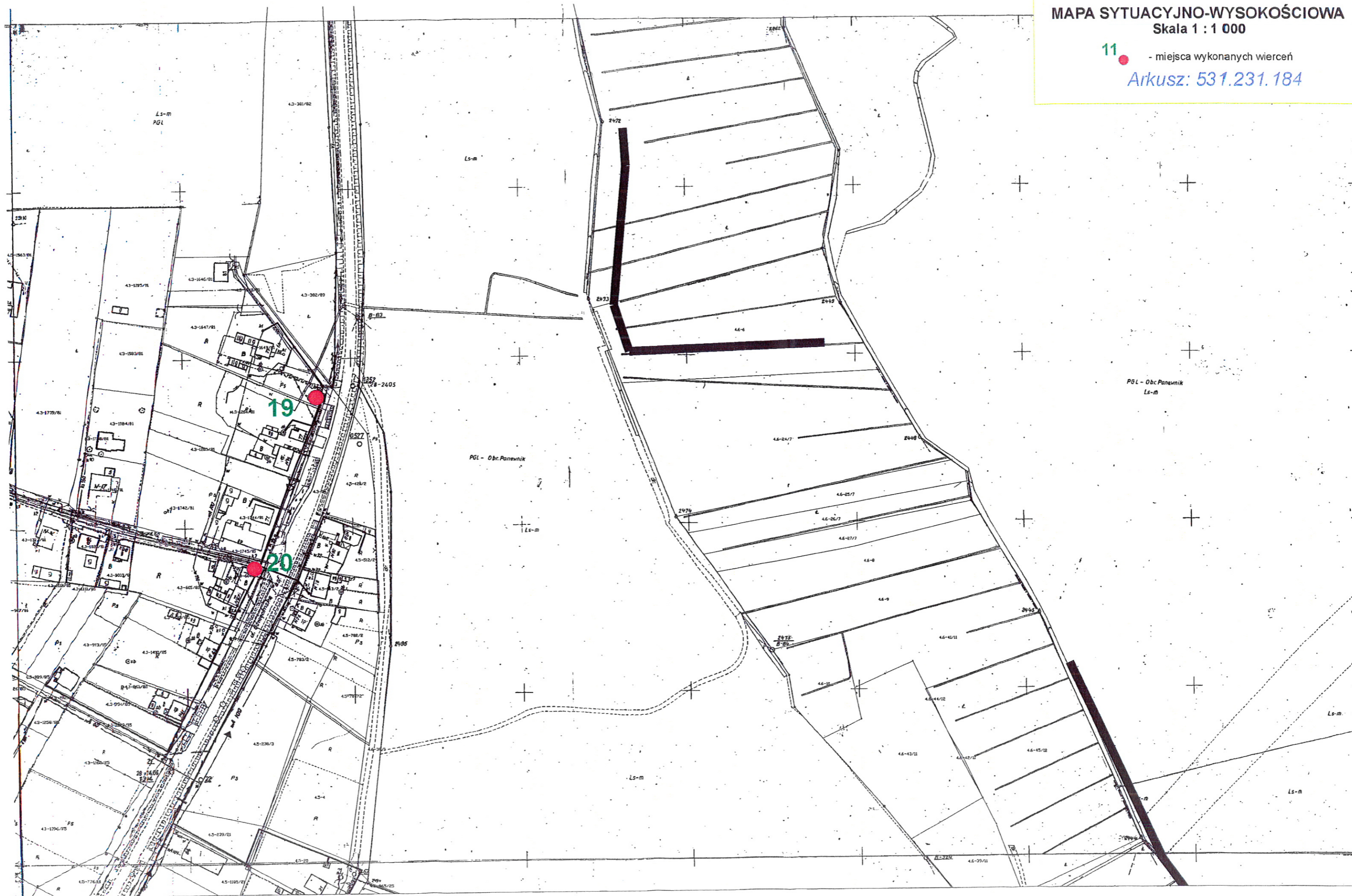
11 - miejsca wykonanych wierceń  
Arkusz: 531.231.183



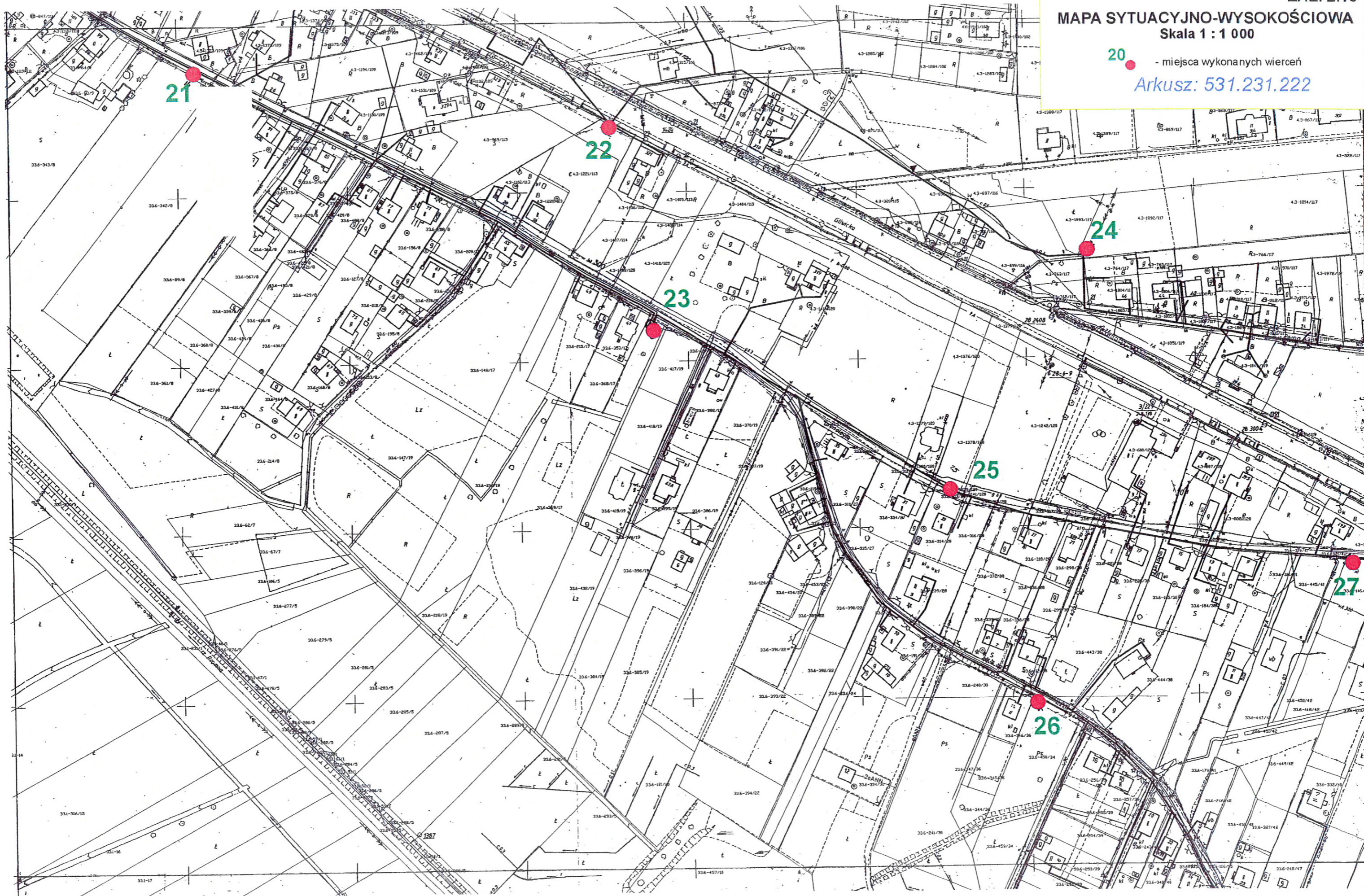
MAPA SYTUACYJNO-WYSOKOŚCIOWA  
Skala 1 : 1 000

11 - miejsca wykonanych wierceń

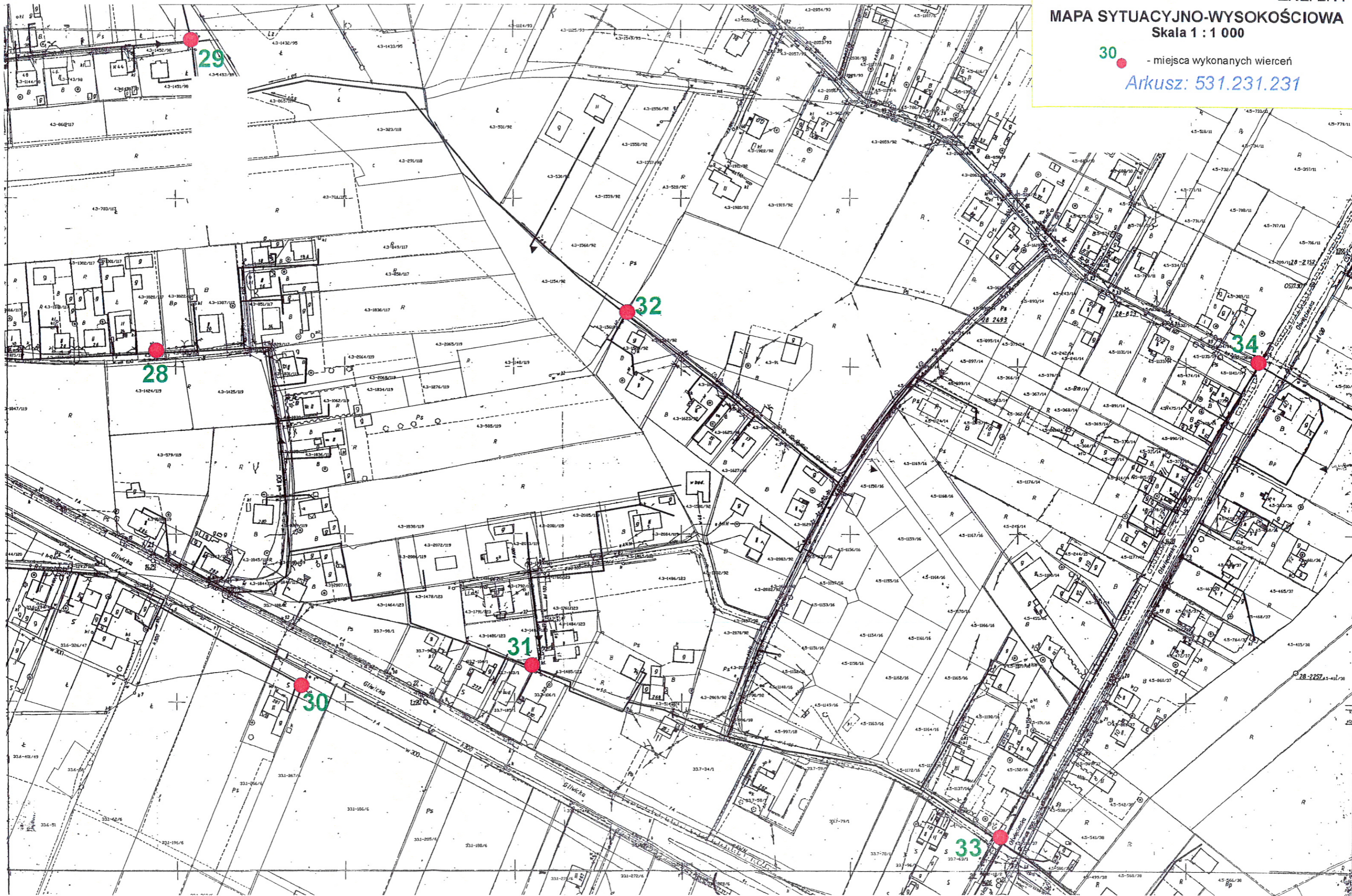
Arkusz: 531.231.184



20 - miejsca wykonanych wierceń  
Arkusz: 531.231.222



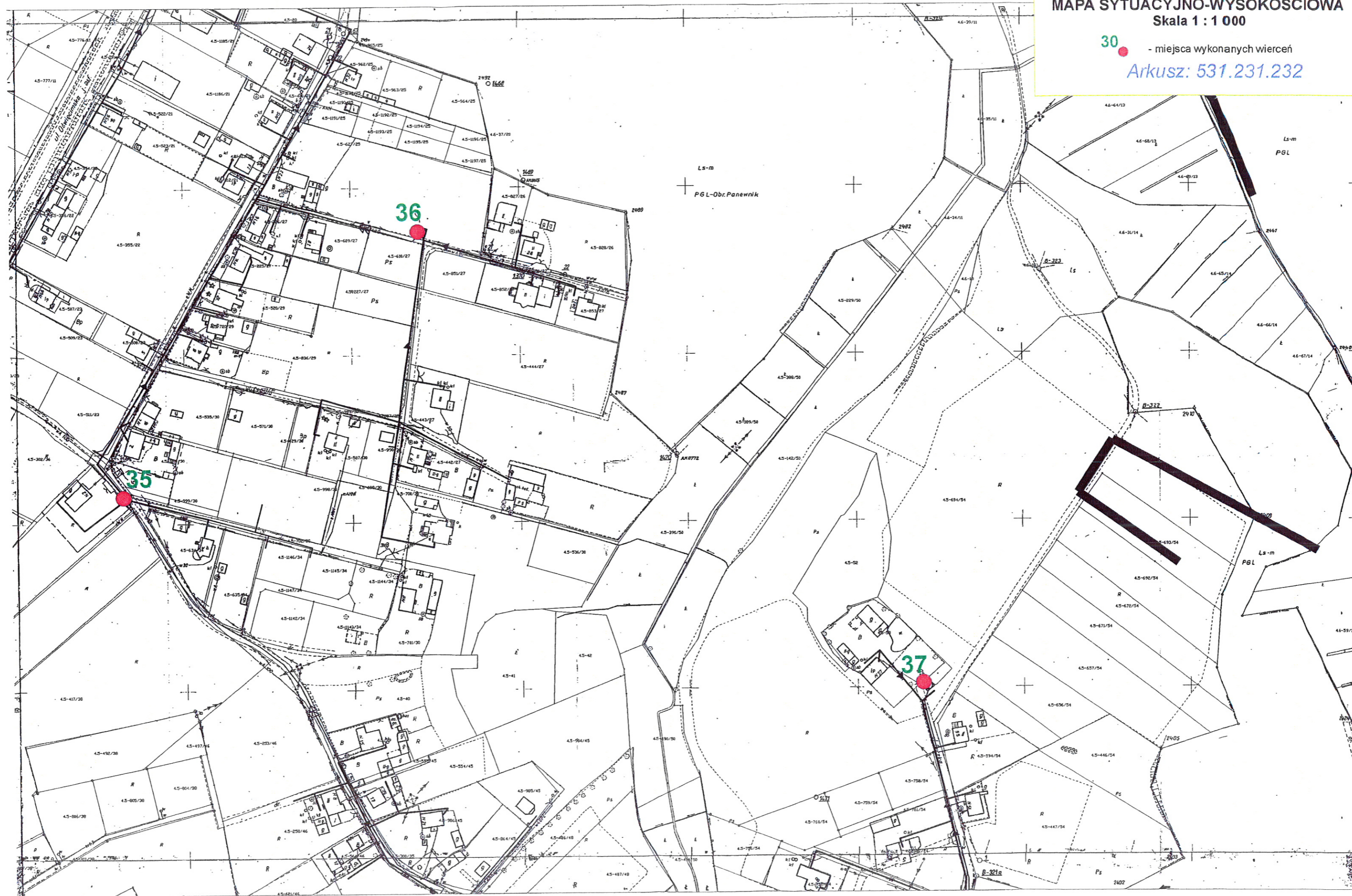
30 - miejsca wykonanych wierceń  
Arkusz: 531.231.231

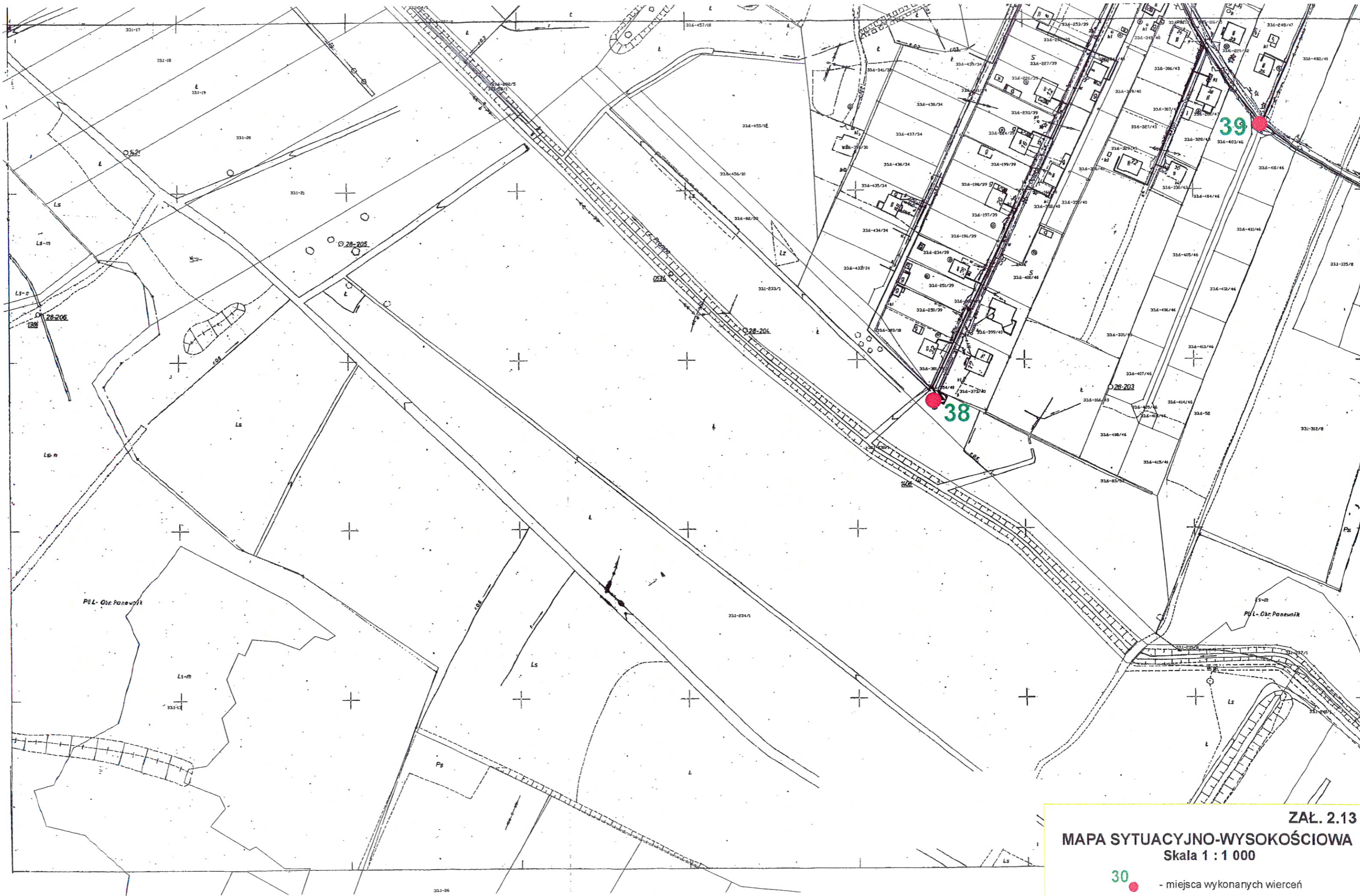


MAPA SYTUACYJNO-WYSOKOŚCIOWA  
Skala 1 : 1 000

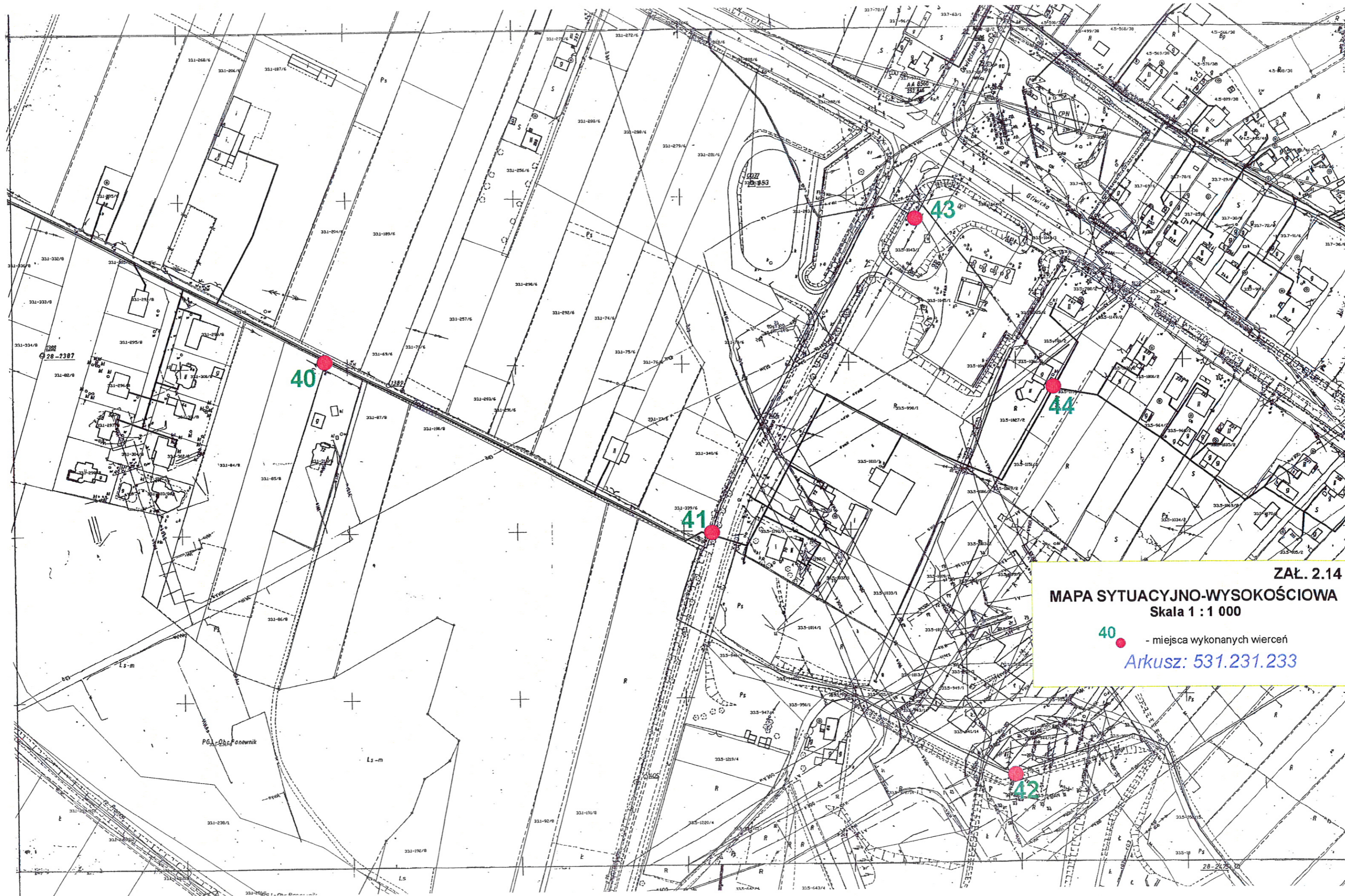
30 - miejsca wykonanych wierceń

Arkusz: 531.231.232



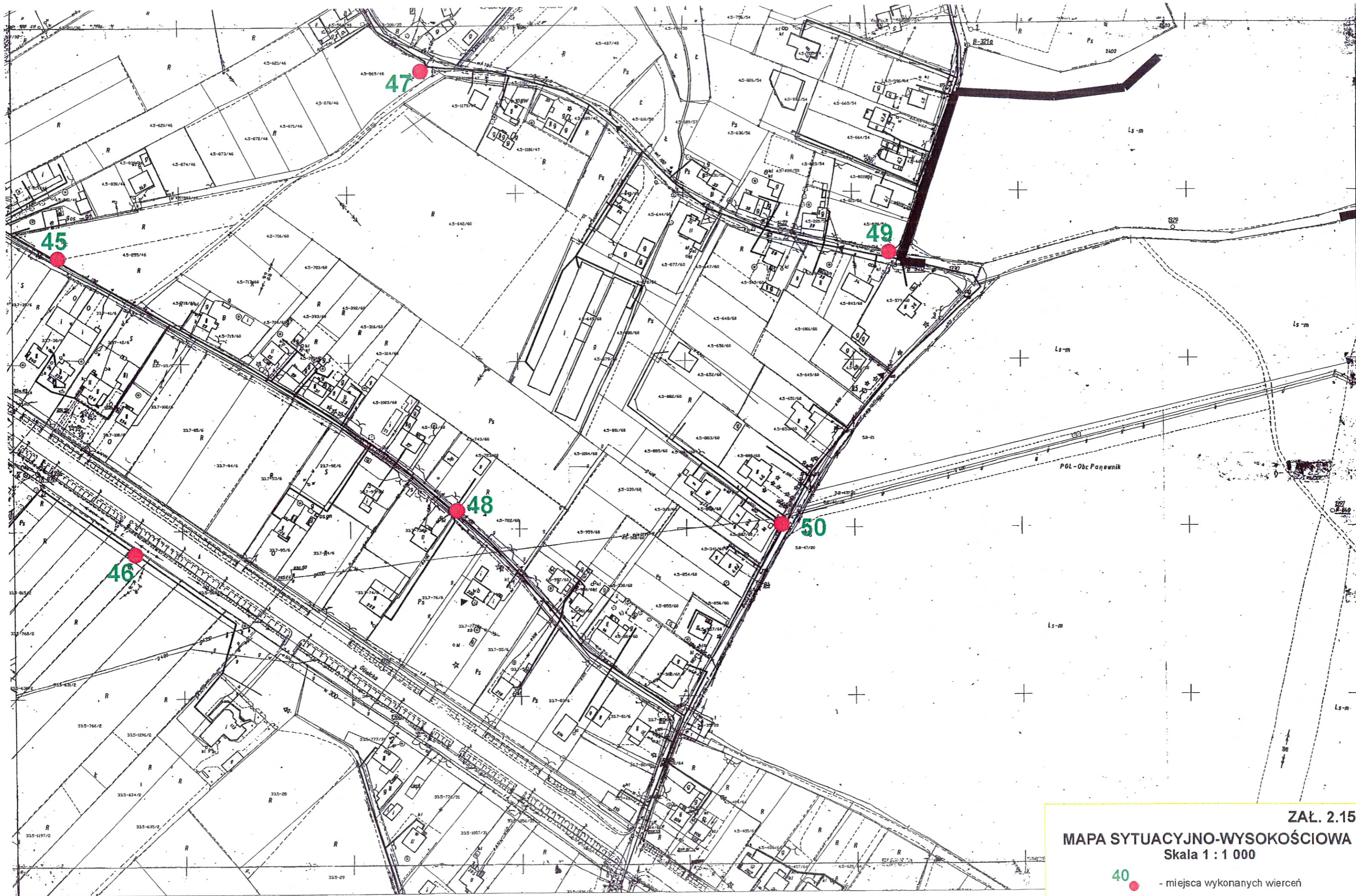


**ZaŁ. 2.13**  
**MAPA SYTUACYJNO-WYSOKOŚCIOWA**  
Skala 1 : 1 000  
30 - miejsca wykonanych wierceń  
Arkusz: 531.231.224

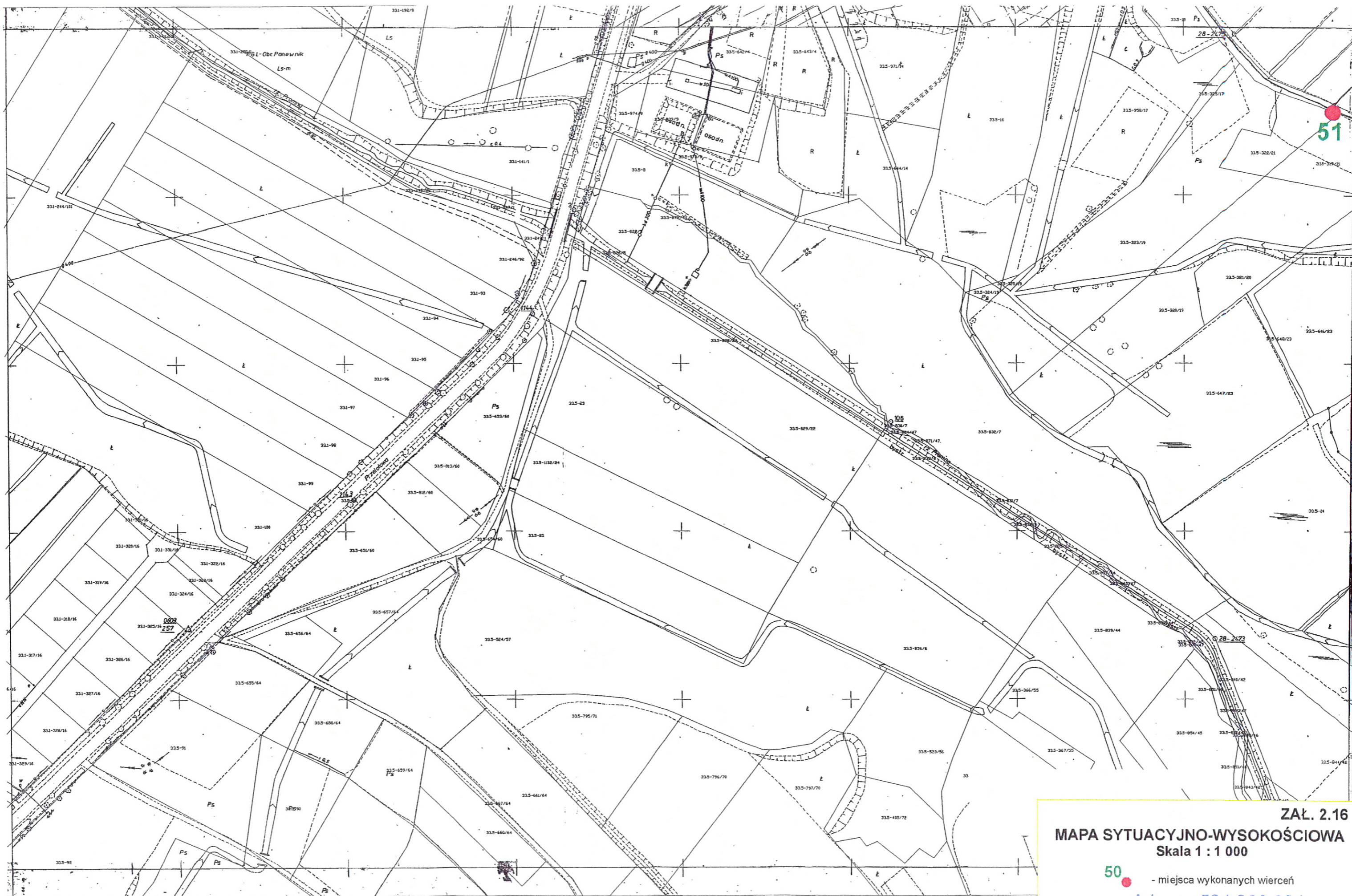


**ZAŁ. 2.14**  
**MAPA SYTUACYJNO-WYSOKOŚCIOWA**  
Skala 1 : 1 000

**40** - miejsca wykonanych wierceń  
**Arkusz: 531.231.233**

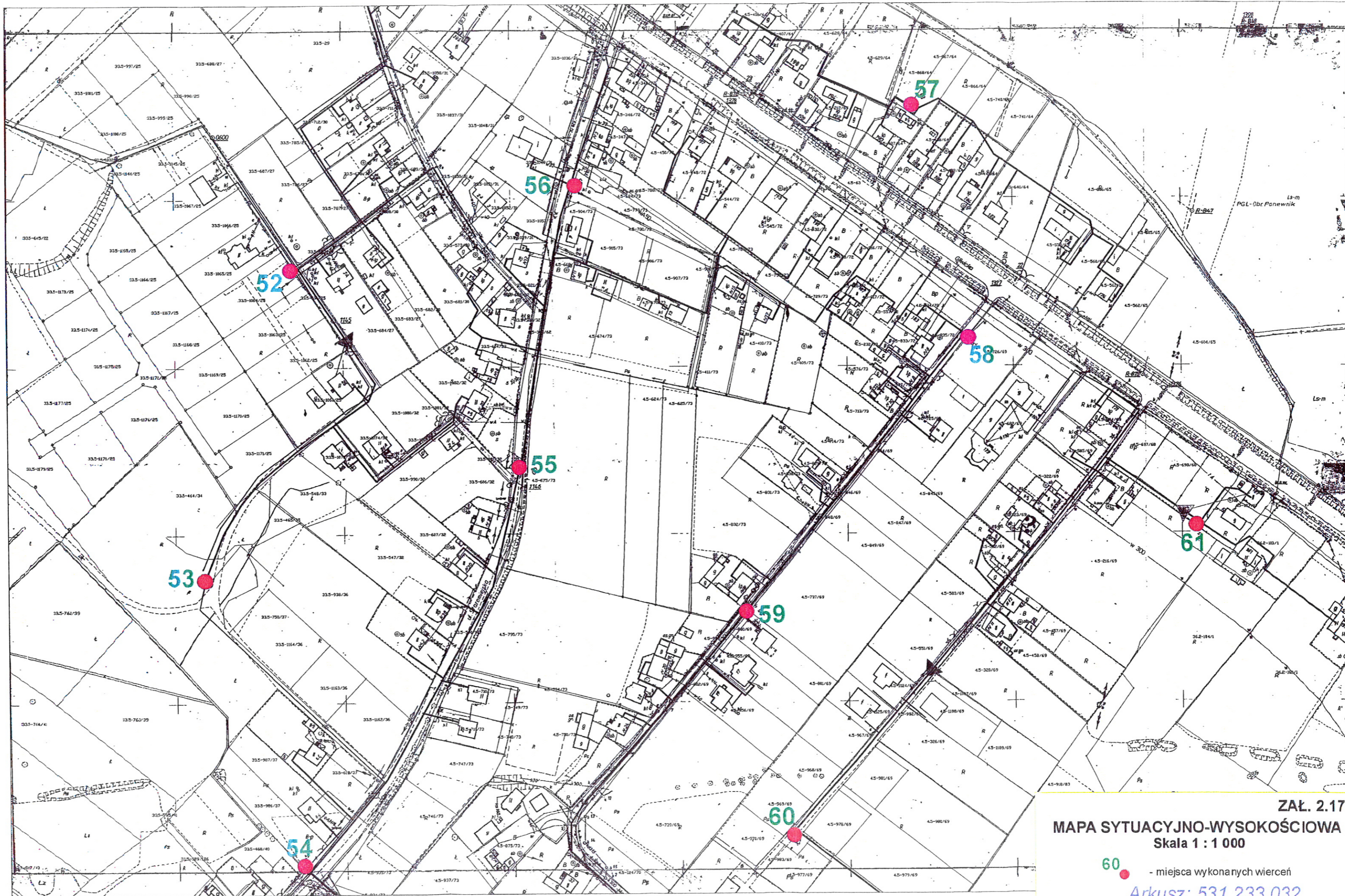


**ZAL. 2.15**  
**MAPA SYTUACYJNO-WYSOKOŚCIOWA**  
Skala 1 : 1 000  
40 - miejsca wykonanych wierceń  
Arkusz: 531.231.234



51

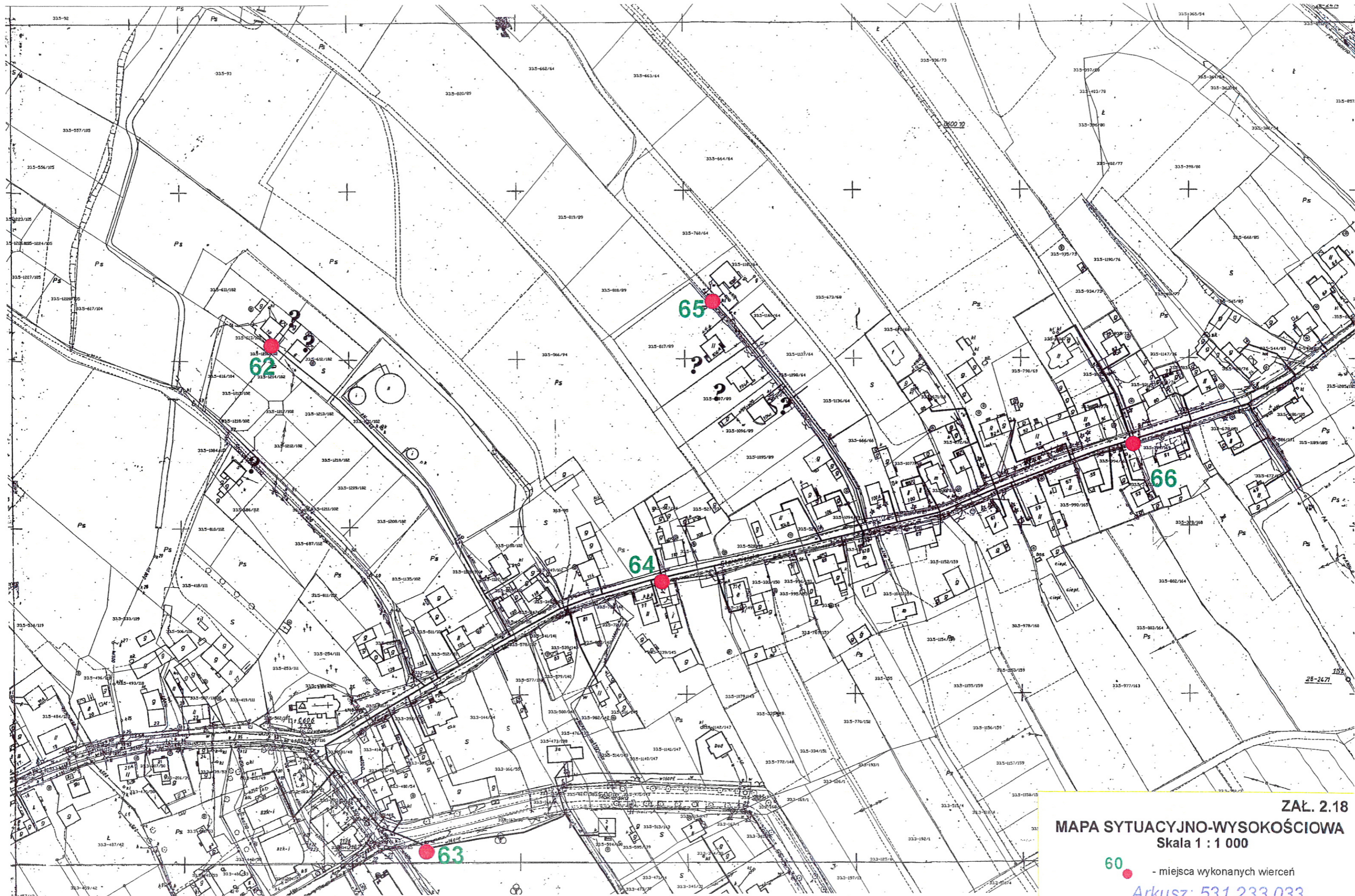
**ZAL. 2.16**  
**MAPA SYTUACYJNO-WYSOKOŚCIOWA**  
Skala 1 : 1 000  
50 - miejsca wykonanych wierceń  
Arkusz: 531.233.031



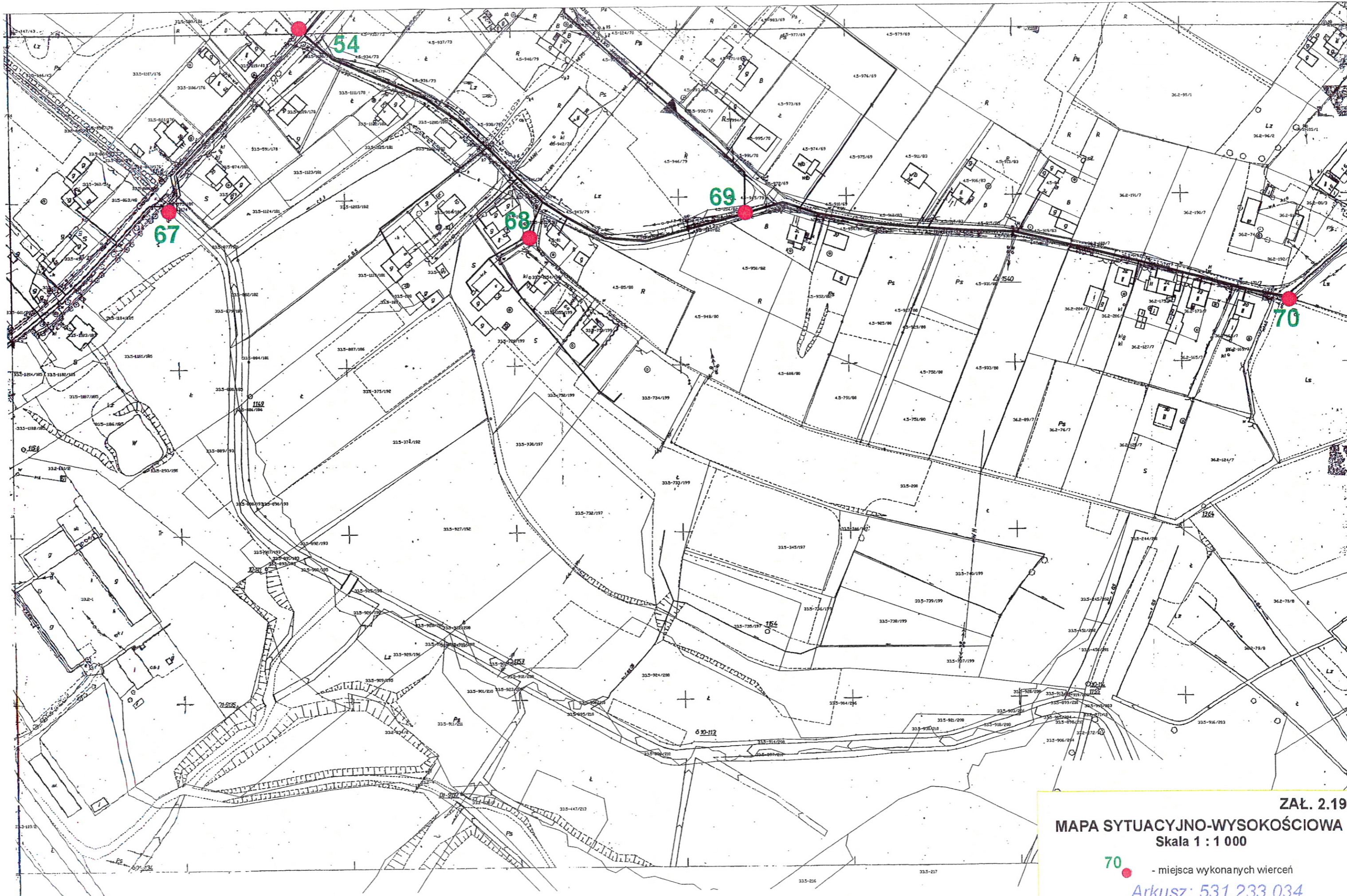
**ZAŁ. 2.17**  
**MAPA SYTUACYJNO-WYSOKOŚCIOWA**  
Skala 1 : 1 000

**60** - miejsca wykonanych wierceń

Arkusz: 531.233.032



**ZAL. 2.18**  
**MAPA SYTUACYJNO-WYSOKOŚCIOWA**  
Skala 1 : 1 000  
60 - miejsca wykonanych wierceń  
Arkusz: 531.233.033

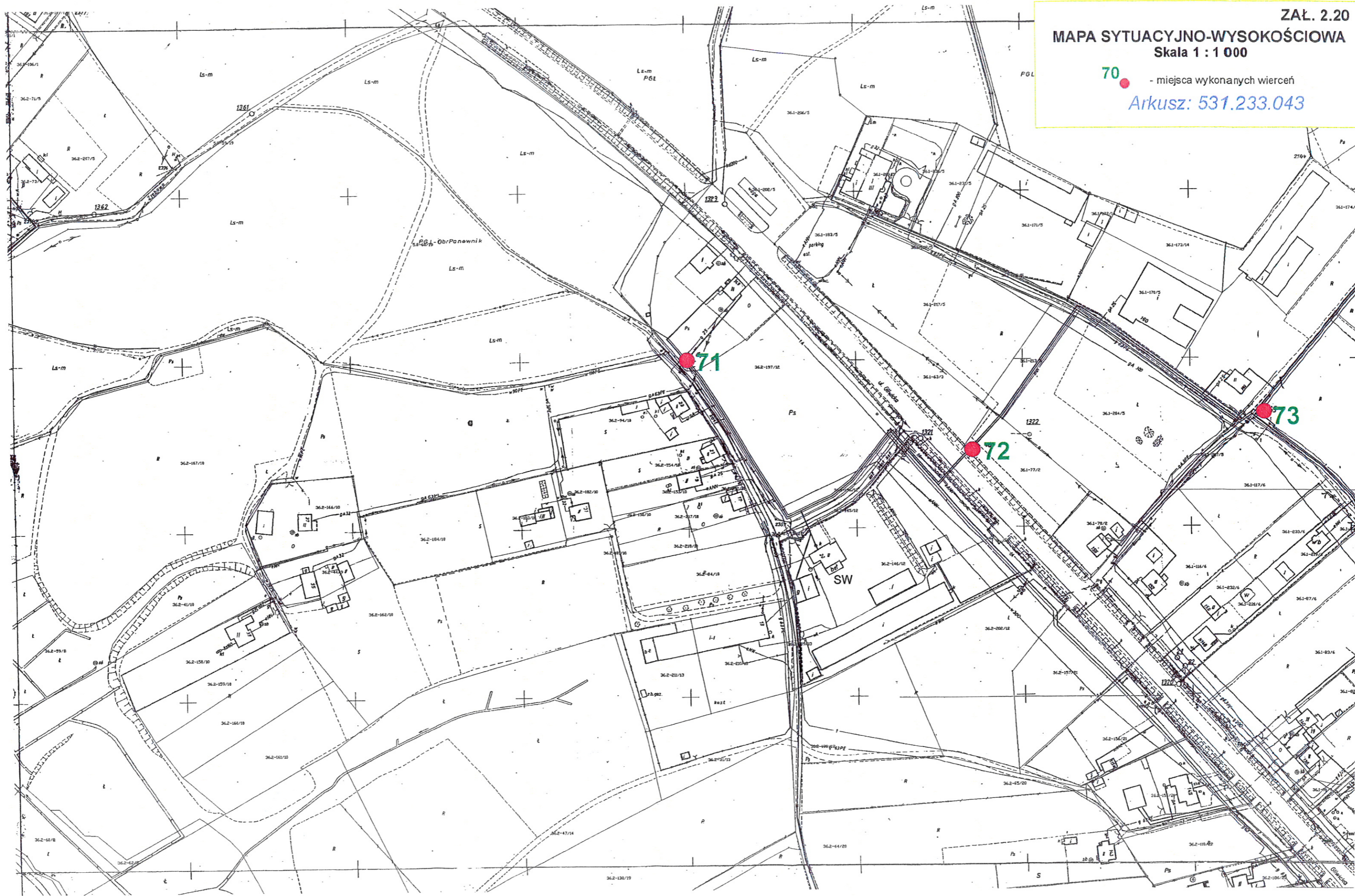


**ZAŁ. 2.19**  
**MAPA SYTUACYJNO-WYSOKOŚCIOWA**  
Skala 1 : 1 000

**70** - miejsca wykonanych wierceń

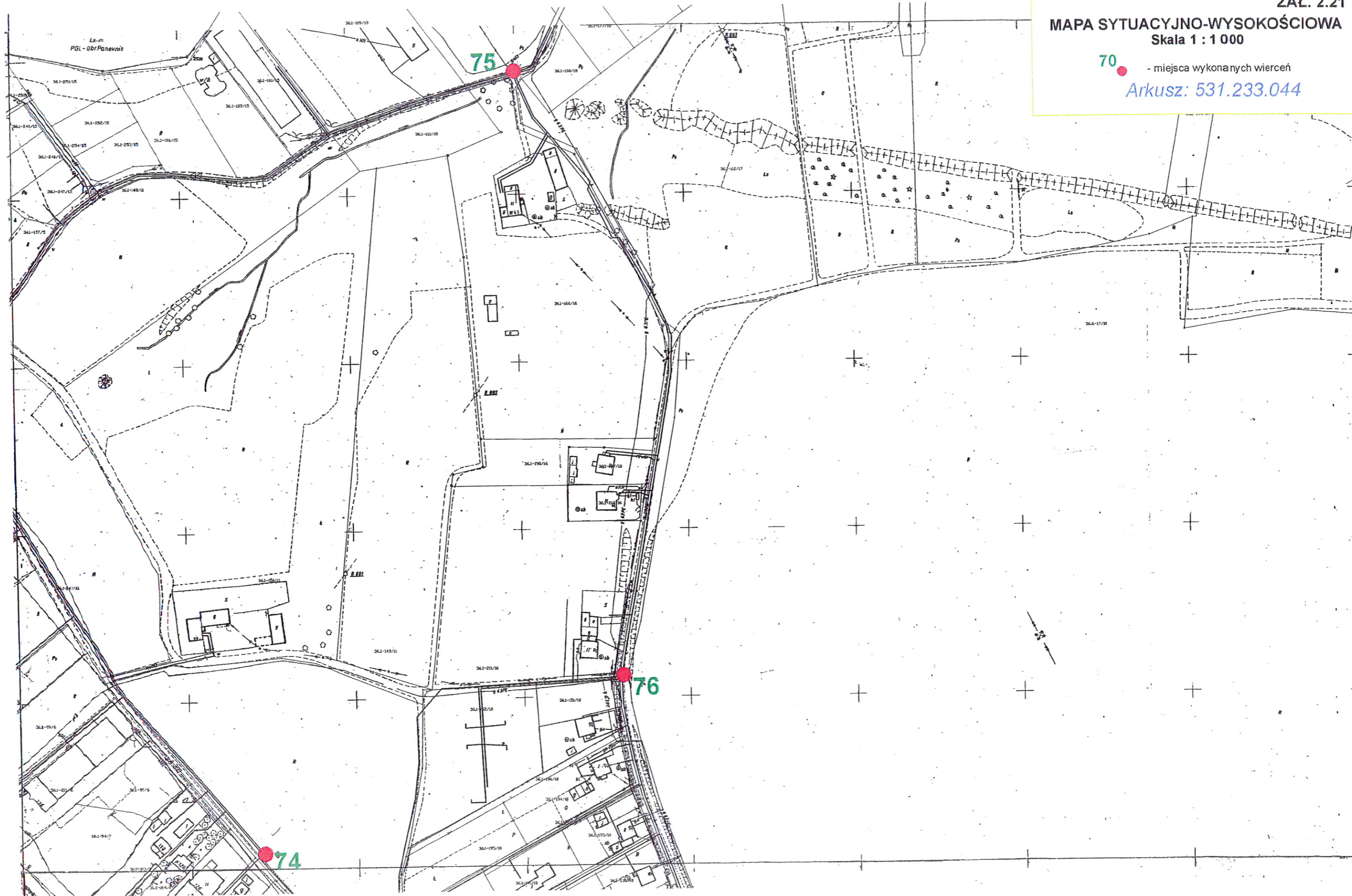
Arkusz: 531.233.034

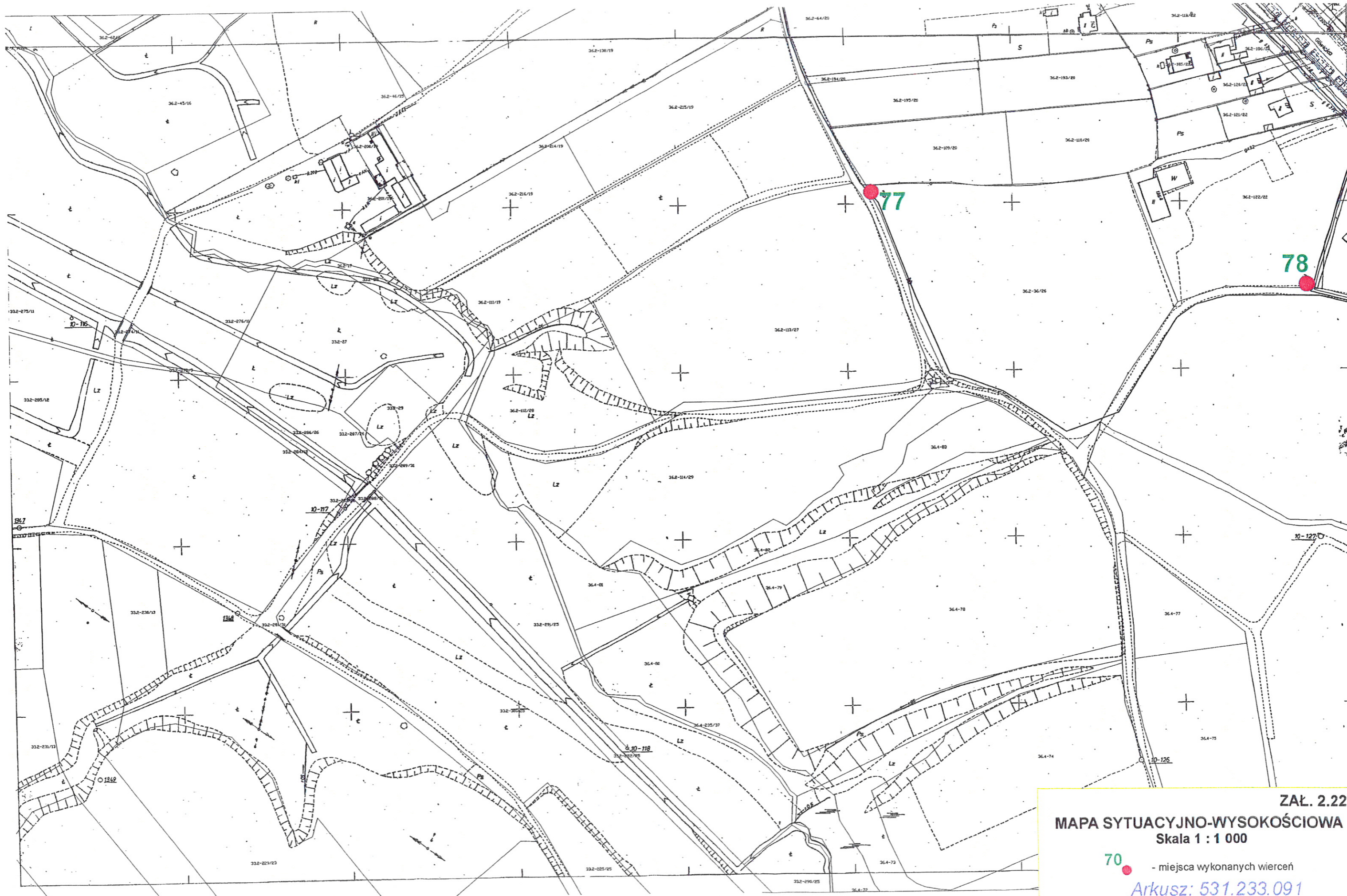
ZAŁ. 2.20  
MAPA SYTUACYJNO-WYSOKOŚCIOWA  
Skala 1 : 1 000  
70 - miejsca wykonanych wierceń  
Arkusz: 531.233.043



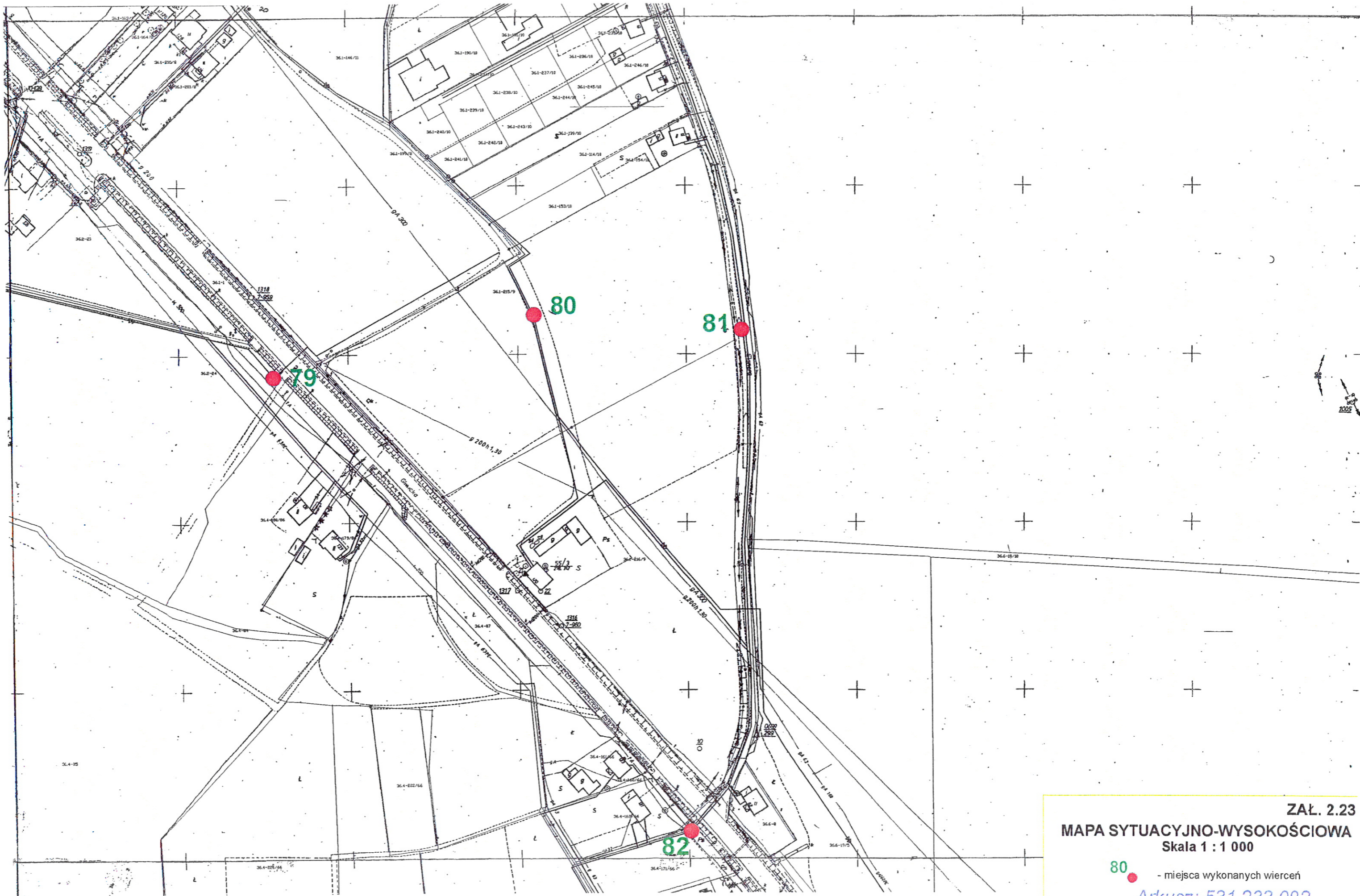
70 - miejsca wykonanych wierceń

Arkusz: 531.233.044





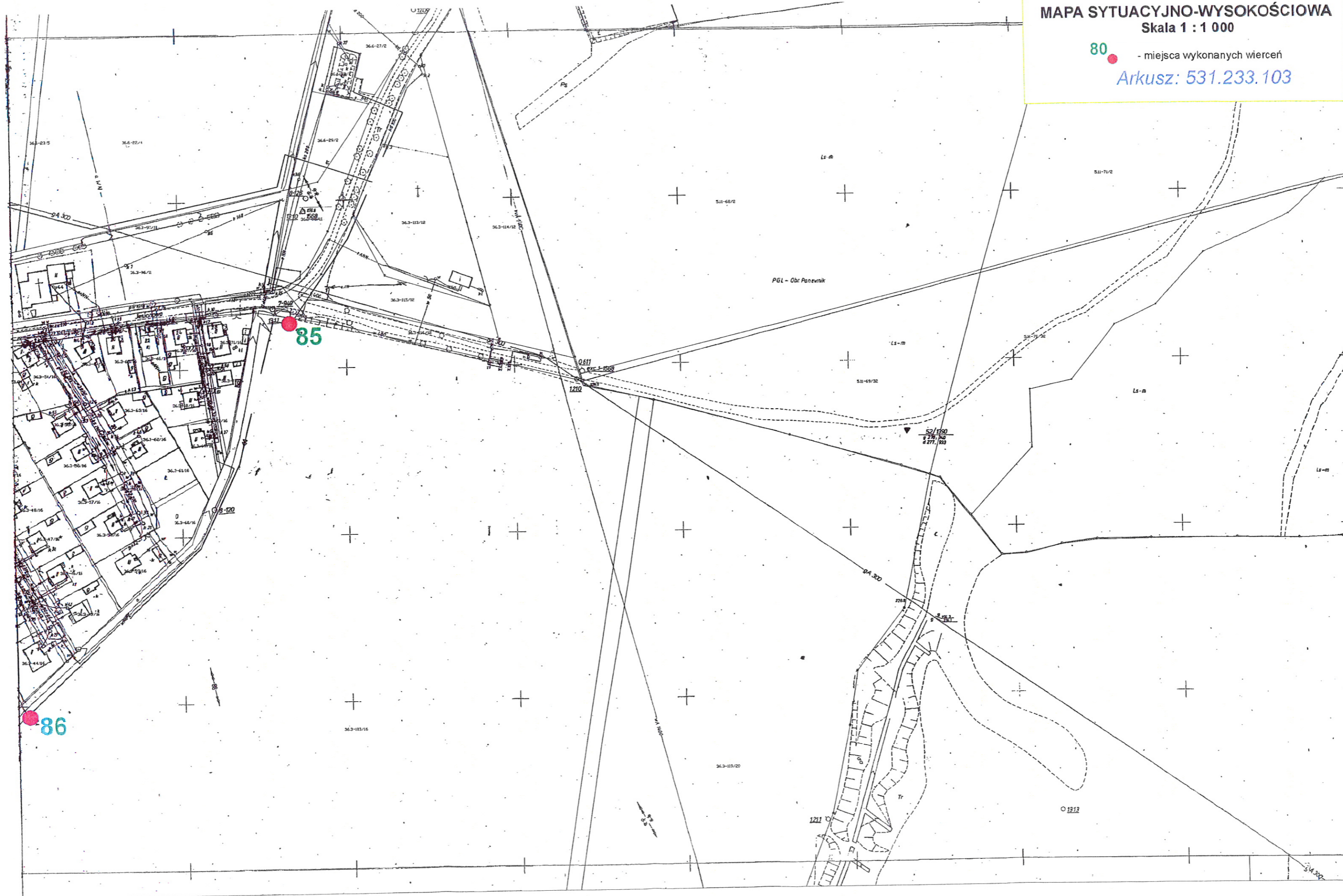
**ZAŁ. 2.22**  
**MAPA SYTUACYJNO-WYSOKOŚCIOWA**  
Skala 1 : 1 000  
70 - miejsca wykonanych wierceń  
Arkusz: 531.233.091



ZAŁ. 2.23  
MAPA SYTUACYJNO-WYSOKOŚCIOWA  
Skala 1 : 1 000  
80 - miejsca wykonanych wierceń  
Arkusz: 531.233.092

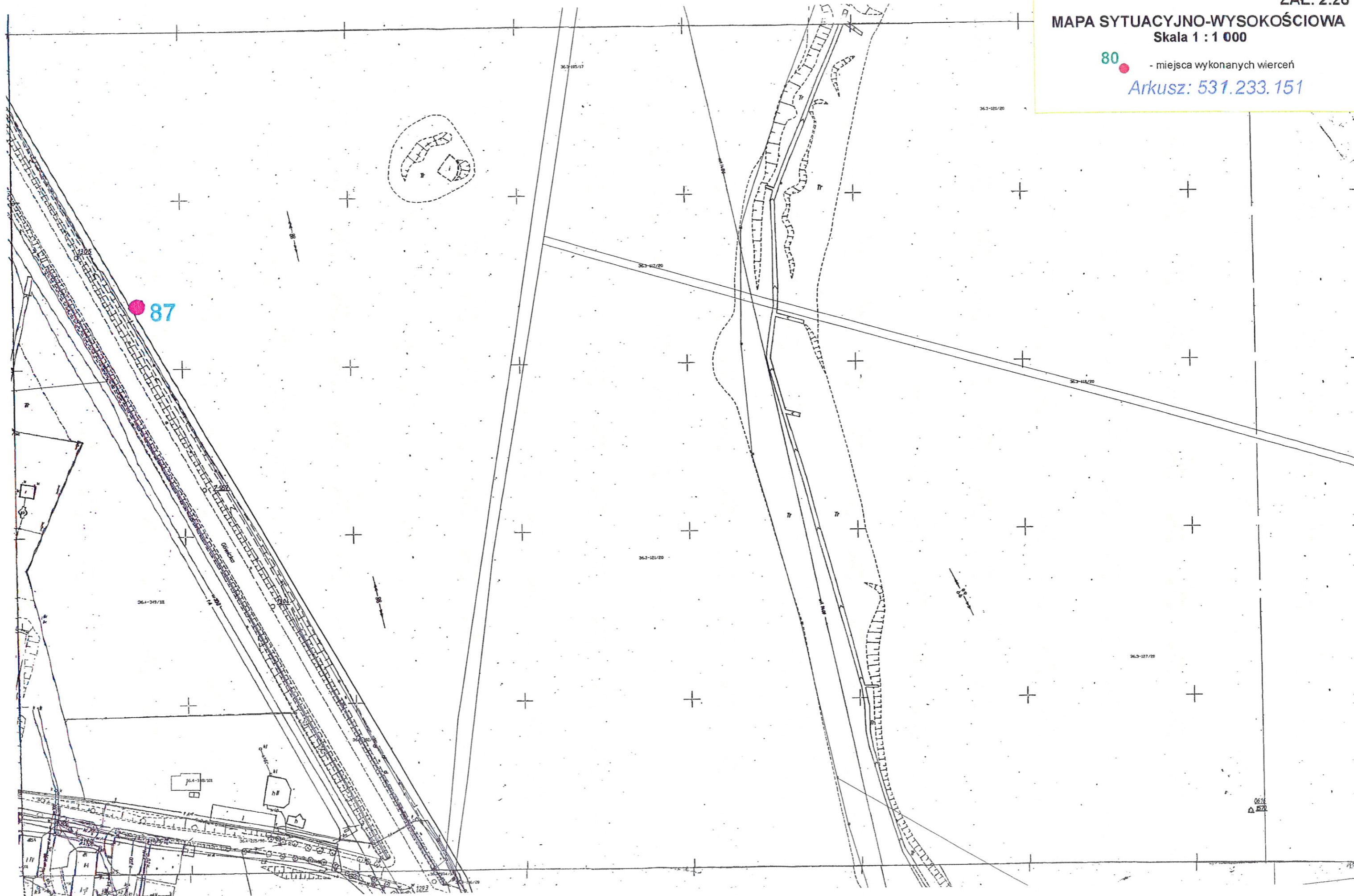
80 - miejsca wykonanych wierceń

Arkusz: 531.233.103



80 - miejsca wykonanych wierceń

Arkusz: 531.233.151



80 - miejsca wykonanych wierceń

Arkusz: 531.233.153

