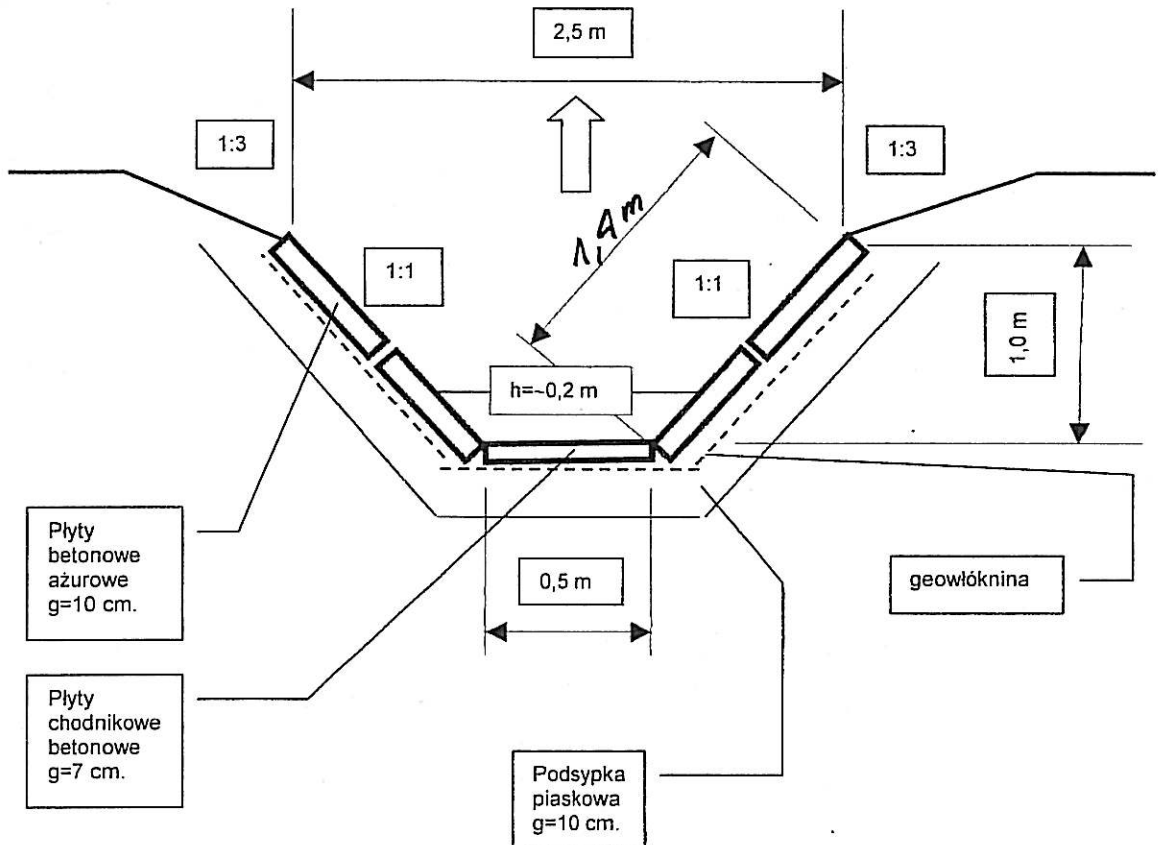


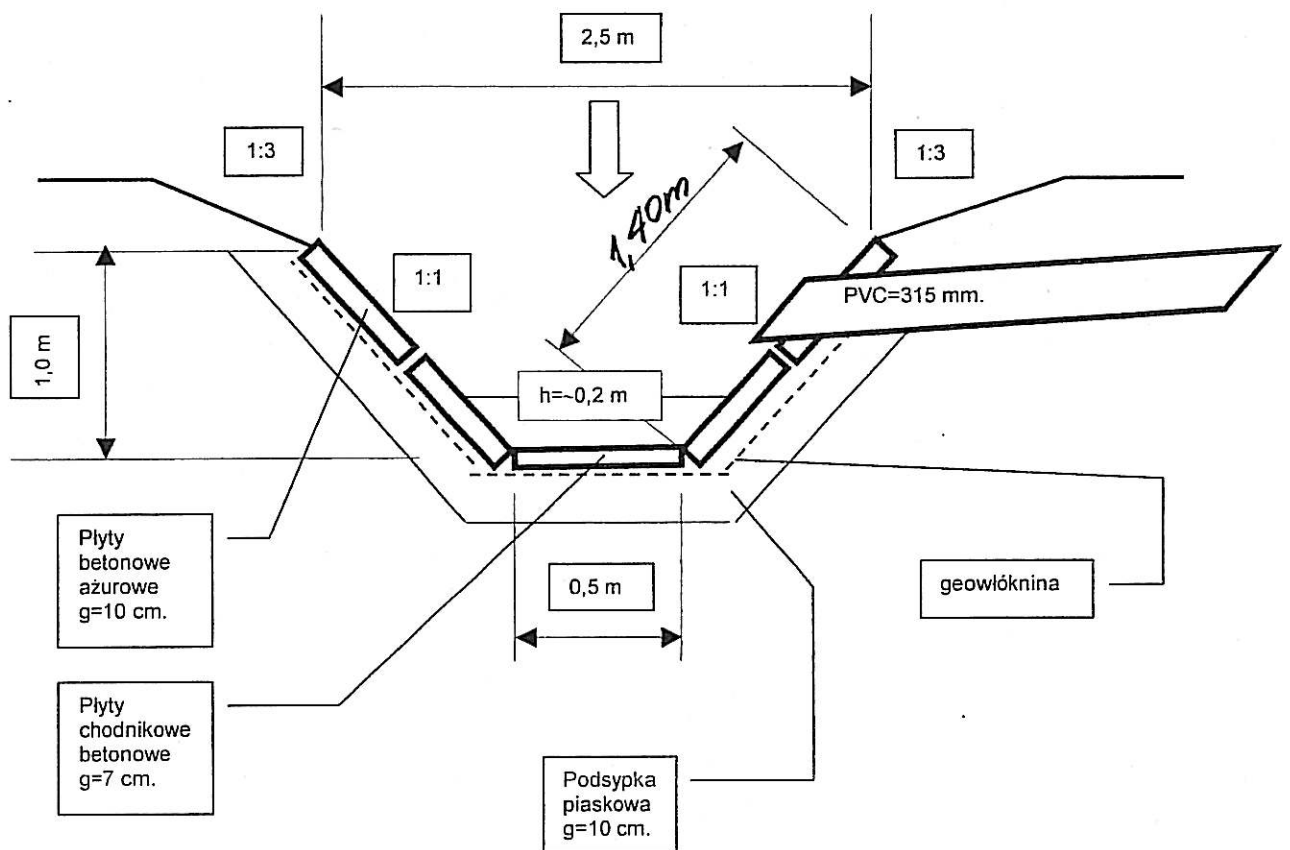
**PRZEKRÓJ KORYTA POTOKU  
NA ODCINKU 506 ÷ 440 M.**



ZAKŁAD USŁUG TECHNICZNO-BUDOWLANYCH "TECHBUD"		
INWESTOR: <b>U. M. MIKOŁÓW.</b>	FAZA: <b>PW</b>	FORMAT: <b>A4</b>
NAZWA I ADRES OBIEKTU: Sieć kanalizacji deszczowej i rowów otwartych w północnej części dzielnicy Kamionka w Mikołowie.	BRANŻA: sieci wodno -kanalizacyjne.	SKALA: %
PROJEKTANT: Mgr inż. Marian Preidl (upr. Sieci wod-kan nr 717/84).	<i>Preidl</i>	NR PROJ.: <b>75-02</b>
OPRACOWAŁ: Inż. Wiesław Chechelski. (upr. Konstr.-bud nr 94/89).	<i>Chechelski</i>	
DATA: 10.2002 r.		
NAZWA RYS.: <b>PRZEKRÓJ KORYTA POTOKU NA ODCINKU 506 ÷ 440 m.</b>		NR RYS.: <b>2.6</b>



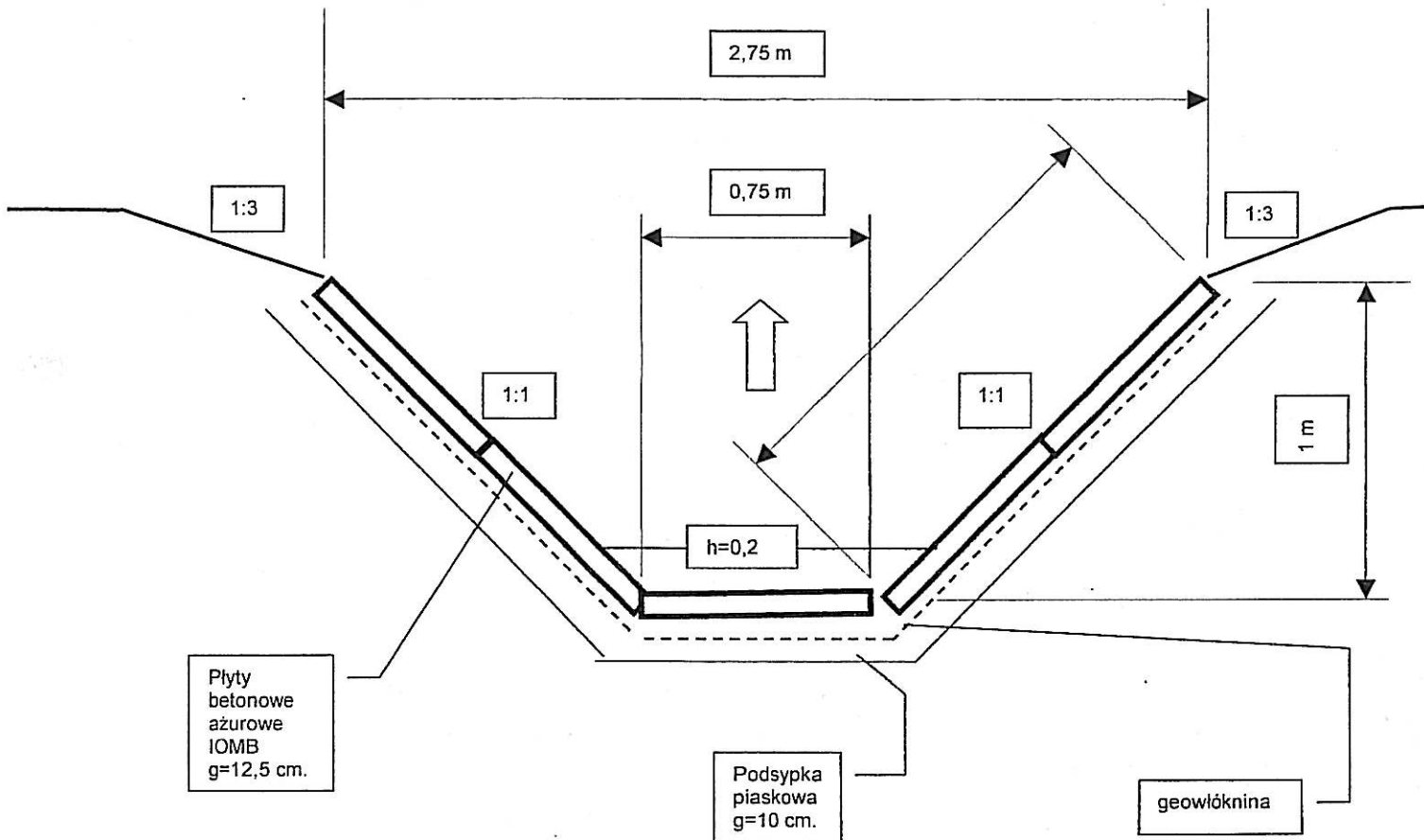
# PRZEKRÓJ KORYTA POTOKU W MIEJSCU WYLOTU.



## ZAKŁAD USŁUG TECHNICZNO-BUDOWLANÝCH "TECHBUD"

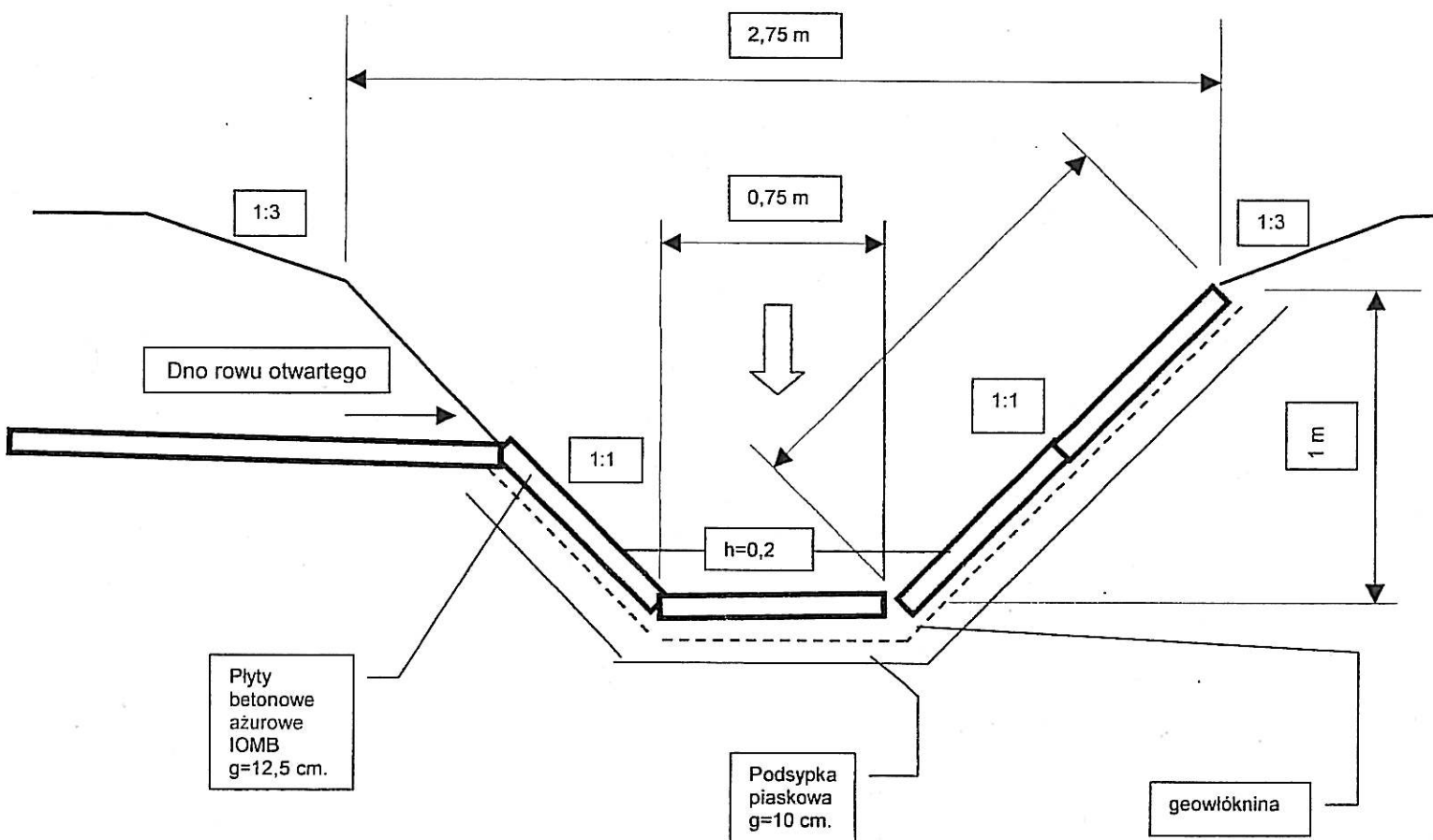
INWESTOR: <b>U. M. MIKOŁÓW.</b>		FAZA: <b>PW</b>	FORMAT: <b>A4</b>
NAZWA I ADRES OBIEKTU: Sieć kanalizacji deszczowej i rowów otwartych w północnej części dzielnicy Kamionka w Mikołowie.		BRANŻA: sieci wodno-kanalizacyjne.	SKALA: %
PROJEKTANT:	Mgr inż. Marian Preidl (upr. Sieci wod-kan nr 717/84).	<i>Preidl</i>	NR PROJ.: <b>75-02</b>
OPRACOWAŁ:	Inż. Wiesław Chechelski. (upr. Konstr.-bud.nr 94/89).	<i>W. Chechelski</i>	
DATA: 10.2002 r.			
NAZWA RYS.: <b>PRZEKRÓJ KORYTA POTOKU W MIEJSCU WYLOTU (506 m koryta).</b>			NR RYS.: <b>2.8</b>

**PRZEKRÓJ KORYTA POTOKU  
W REJONIE WYLOTU ROWU  
OTWARTEGO I KANALIZACJI  
DESZCZOWEJ.  
(5 m w górę i 5 m w dół potoku).**



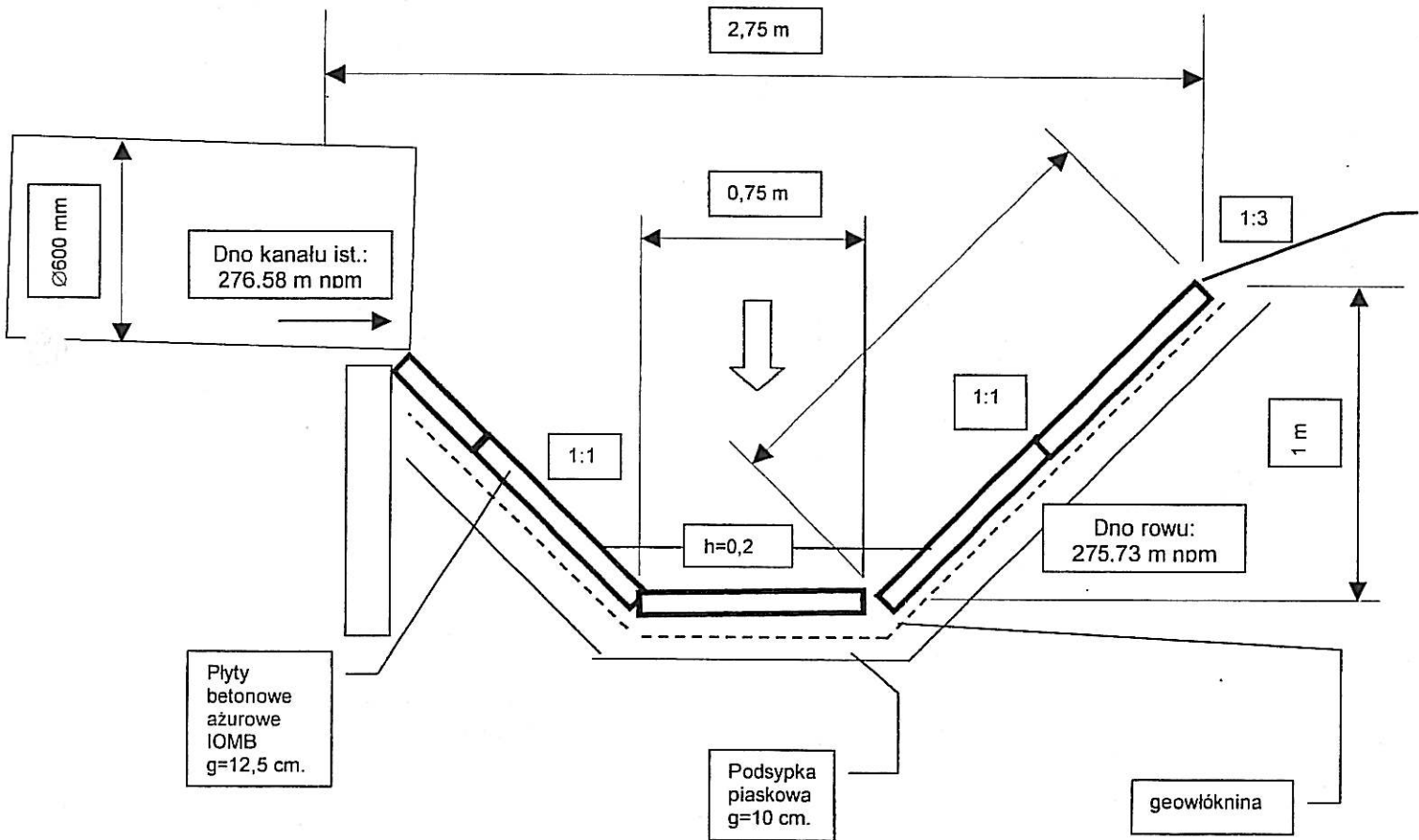
ZAKŁAD USŁUG TECHNICZNO-BUDOWLANYCH "TECHBUD"			
INWESTOR: <b>U. M. MIKOŁÓW.</b>		FAZA: <b>PW</b>	FORMAT: <b>A4</b>
NAZWA I ADRES OBIEKTU: Sieć kanalizacji deszczowej i rowów otwartych w północnej części dzielnicy Kamionka w Mikołowie.		BRANŻA: sieci wodno- kanalizacyjne.	SKALA: %
PROJEKTANT:	Mgr inż. Marian Preidl (upr. Sieci wod-kan nr 717/84).	<i>[Signature]</i>	NR PROJ.: <b>75-02</b>
OPRACOWAŁ:	Inż. Wiesław Chechelski (upr. Konstr.-bud.nr 94/89).	<i>[Signature]</i>	
DATA: 10.2002 r.			
NAZWA RYS.: <b>PRZEKRÓJ KORYTA POTOKU W REJONIE WYLOTÓW (440 i 330 metr koryta).</b>			NR RYS.: <b>2.9</b>

# PRZEKRÓJ KORYTA POTOKU W MIEJSCU WYLOTU ROWU OTWARTEGO.



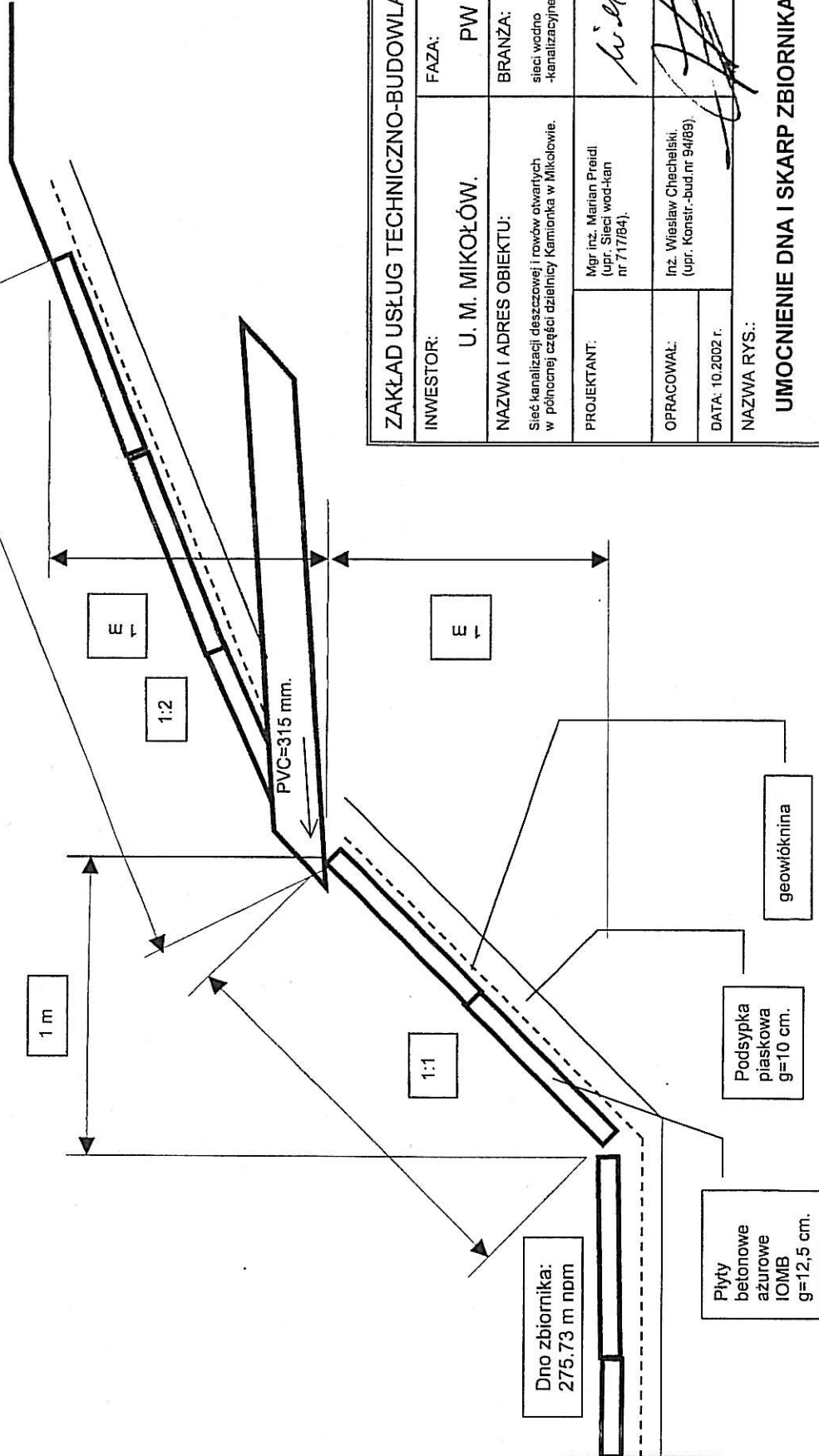
ZAKŁAD USŁUG TECHNICZNO-BUDOWLANYCH "TECHBUD"			
INWESTOR:		FAZA:	FORMAT:
U. M. MIKOŁÓW.		PW	A4
NAZWA I ADRES OBIEKTU:		BRANŻA:	SKALA:
Sieć kanalizacji deszczowej i rowów otwartych w północnej części dzielnicy Kamionka w Mikołowie.		sieci wodno-kanalizacyjne.	%
PROJEKTANT:	Mgr inż. Marian Preidl (upr. Sieci wod-kan nr 717/B4).	<i>Preidl</i>	NR PROJ.: <b>75-02</b>
OPRACOWAŁ:	Inż. Wiesław Chechelski (upr. Konstr.-bud.nr 94/89).		
DATA: 10.2002 r.			
NAZWA RYS.:			NR RYS.:
<b>PRZEKRÓJ KORYTA POTOKU W MIEJSCU WYLOTU (440 metr koryta).</b>			<b>2.10</b>

**PRZEKRÓJ KORYTA POTOKU  
BAGNIK W MIEJSCU WYLOTU  
KANAŁU ISTNIEJĄCEGO Ø 600 mm.**



ZAKŁAD USŁUG TECHNICZNO-BUDOWLANYCH "TECHBUD"			
INWESTOR: <b>U. M. MIKOŁÓW.</b>		FAZA: <b>PW</b>	FORMAT: <b>A4</b>
NAZWA I ADRES OBIEKTU: Sieć kanalizacji deszczowej i rowów otwartych w północnej części dzielnicy Kamionka w Mikołowie.		BRANŻA: sieci wodno -kanalizacyjne.	SKALA: %
PROJEKTANT:	Mgr inż. Marian Preidl (opr. Sieci wod-kan nr 717/84).	<i>liitt</i>	NR PROJ.: <b>75-02</b>
OPRACOWAŁ:	Inż. Wiesław Chechelski. (opr. Konstr.-bud nr 94/89).	<i>[Signature]</i>	
DATA: 10.2002 r.			
NAZWA RYS.: <b>PRZEKRÓJ KORYTA POTOKU W MIEJSCU WYLOTU (330 metr koryta).</b>			NR RYS.: <b>2.11</b>

**PRZEKRÓJ DNA I SKARP  
ZBIORNIKA.  
WYLOT KANALIZACJI  
DESZCZOWEJ DO ZBIORNIKA.**



ZAKŁAD USŁUG TECHNICZNO-BUDOWLANYCH „TECHBUD”		FAZA:	PW	FORMAT:	A4
INWESTOR:	U. M. MIKOŁÓW.	BRANZA:	sieć wodno-kanalizacyjne.	SKALA:	1/50
NAZWA I ADRES OBIEKTU:	Sieć kanalizacji deszczowej i rowów otwartych w północnej części dzielnicy Kamiornika w Mikołowie.	PROJEKTANT:	Mgr inż. Marian Freidl (upr. Sieci wod-kan nr 717/84).	NR PROJ.:	75-02
OPRACOWAŁ:	Inż. Wiesław Chechelski. (upr. Konstr.-bud nr 94/89).				
DATA:	10.2002 r.				
NAZWA RYS.:	UMOCNIENIE DNA I SKARP ZBIORNIKA.			NR RYS.:	2.12