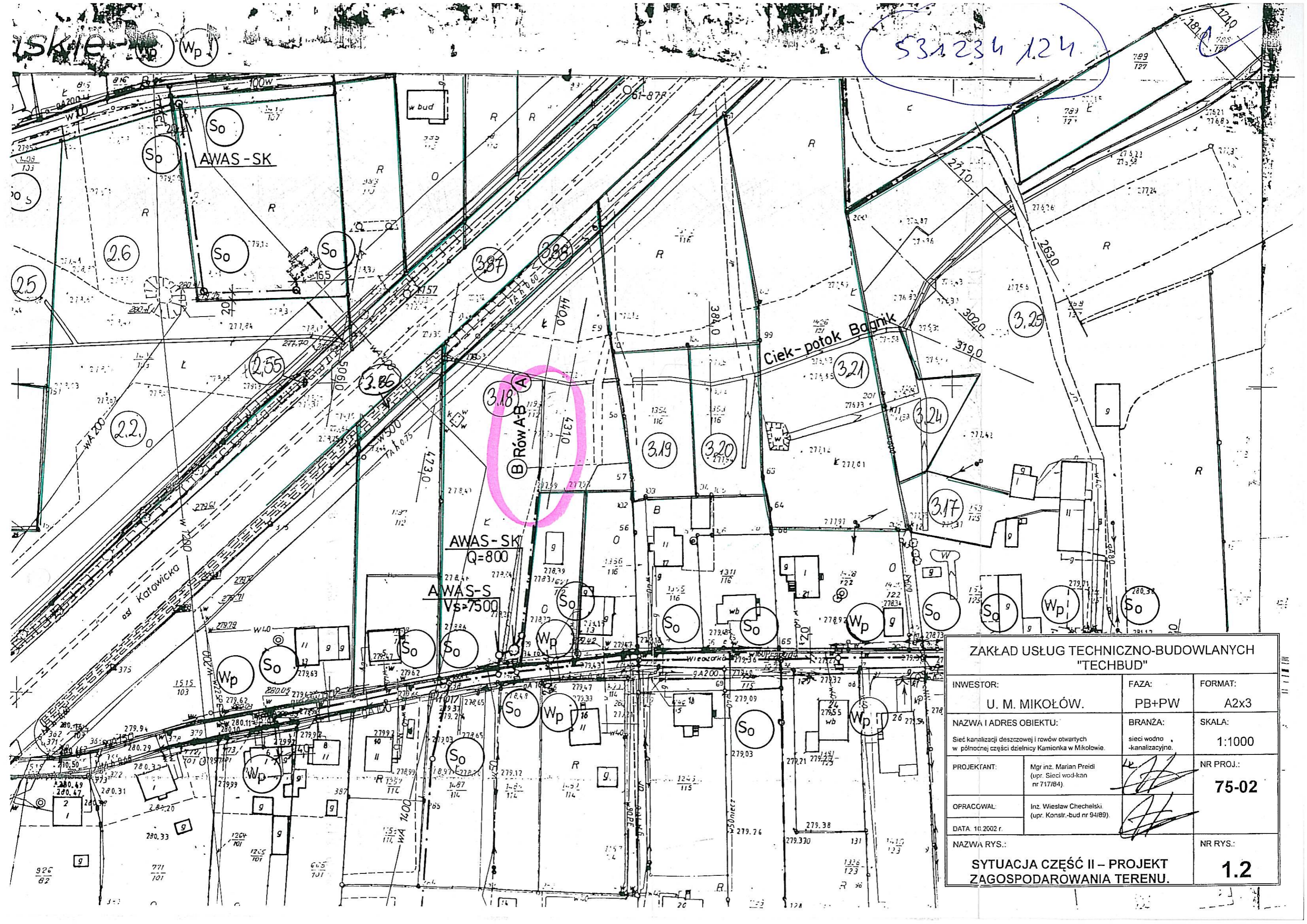
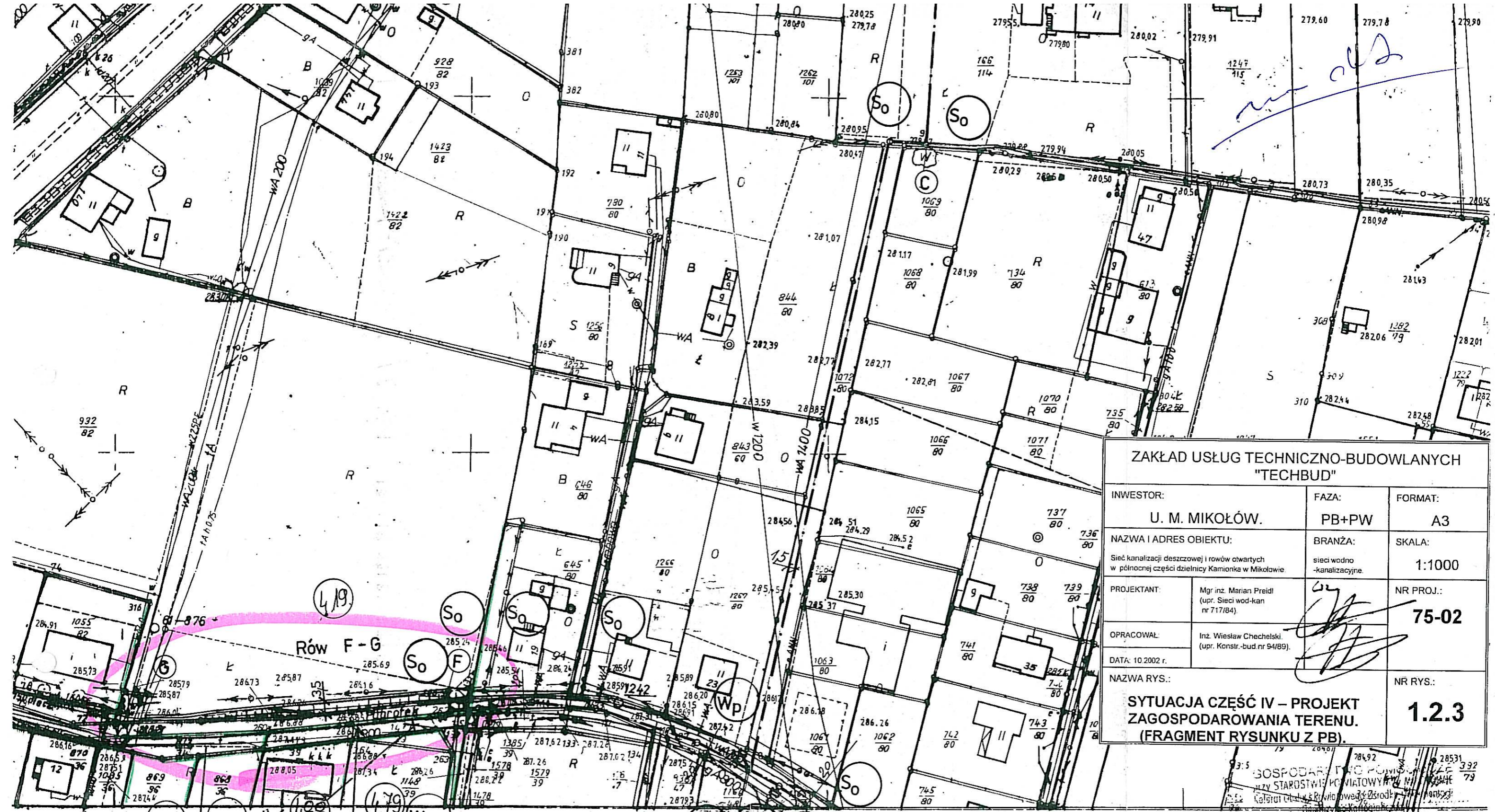


53.234.124

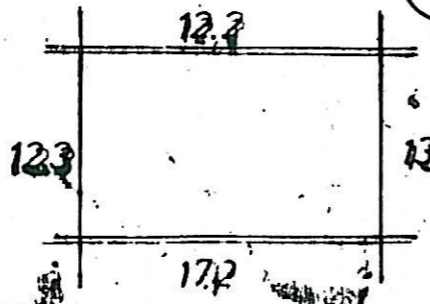


ZAKŁAD USŁUG TECHNICZNO-BUDOWLANYCH "TECHBUD"		
INWESTOR:	FAZA:	FORMAT:
U. M. MIKOŁÓW.	PB+PW	A2x3
NAZWA I ADRES OBIEKTU:	BRANŻA:	SKALA:
Sieć kanalizacji deszczowej i rowów otwartych w północnej części dzielnicy Kamionka w Mikołowie.	sieci wodno-kanalizacyjne.	1:1000
PROJEKTANT:		NR PROJ.:
Mgr inż. Marian Preidl (upr. Sieci wod-kan nr 717/84)		75-02
OPRACOWAŁ:		NR RYS.:
Inż. Wiesław Chechelski (upr. Konstr.-bud nr 94/89)		1.2
DATA: 10.2002 r.		
NAZWA RYS.:		
SITUACJA CZĘŚĆ II – PROJEKT ZAGOSPODAROWANIA TERENU.		



ZAKŁAD USŁUG TECHNICZNO-BUDOWLANYCH "TECHBUD"		
INWESTOR:	FAZA:	FORMAT:
U. M. MIKOŁÓW.	PB+PW	A3
NAZWA I ADRES OBIEKTU:	BRANŻA:	SKALA:
Sieć kanalizacji deszczowej i rowów otwartych w północnej części dzielnicy Kamionka w Mikołowie	sieci wodno-kanalizacyjne.	1:1000
PROJEKTANT:	Mgr inż. Marian Preidl (upr. Sieci wod-kan nr 717/B4).	NR PROJ.:
OPRACOWAŁ:	Inż. Wiesław Chechelski (upr. Konstr.-bud nr 94/B9).	75-02
DATA: 10.2002 r.		NR RYS.:
NAZWA RYS.:	SYTUACJA CZĘŚĆ IV – PROJEKT ZAGOSPODAROWANIA TERENU. (FRAGMENT RYSUNKU Z PB).	
		1.2.3

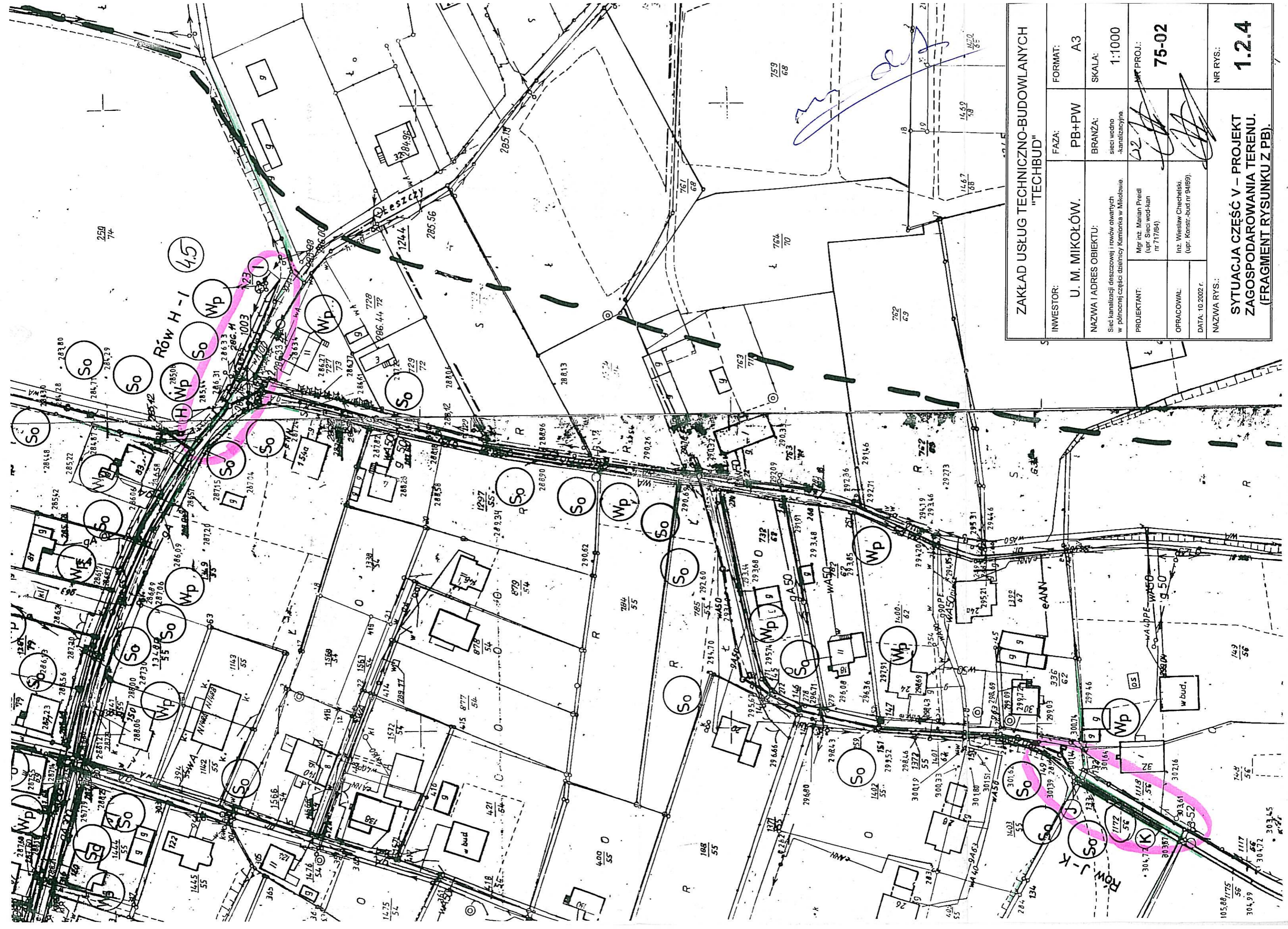
Nakład	1000	1000
W	1000	1000
E	1000	1000



REPRODUKOWANIE
SKANOWANIE WZBRONIONE
5 31 234 172

GOSPODARSTWO POWIATOWE
M. STAROSTA
Kamionka
43-190 Mikołów, ul. Kard. St. Wyszyńskiego 13
Mikołów dnia 27.10.2002

A
O-KARTOGRAFICZNE



ZAKŁAD USŁUG TECHNICZNO-BUDOWLANYCH "TECHBUD"		INWESTOR:	U. M. MIKOŁÓW.	FAZA:	PB+PW	FORMAT:	A3
NAZWA I ADRES OBIEKTU:		Sieć kanalizacji deszczowej i rowów otwartych w północnej części dzielnicy Kamionka w Mikolowie		BRANŻA:	sieci wodno-kanalizacyjna.	SKALA:	1:1000
PROJEKTANT:		Mgr inż. Marian Prędzi (upr. Siec wod-kan nr 717/84)		[Signature]		MP PROJ.:	75-02
OPRACOWAŁ:		Inż. Wiesław Chechelski, (upr. Konstr.-bud nr 94/89)		[Signature]			
DATA: 10.2002 r.		NAZWA RYS.:		SYTUACJA CZĘŚĆ V – PROJEKT ZAGOSPODAROWANIA TERENU. (FRAGMENT RYSUNKU Z PB).		NR RYS.:	
						1.2.4	