

Telekomunikacja Polska SA
Pion Technicznej Obsługi Klienta
Region Południowy
Technicznej Obsługi Klienta
ul. Ordona 13, 40-163 Katowice

...kablizacja teletechniczna
...Kabel teletechniczny doziemny
...napowietrzna linia słupowa
Uzgodniono w Obszarze Eksploatacji w Katowicach
orientacyjny przebieg tras urządzeń teletechnicznych
własności TP SA OE w Katowicach należy powiadomić o terminie
rozpoczęcia prac, celem delegowania specjalistycznego nadzoru.
Przed przystąpieniem do robót ziemnych należy wykonać
przekopy kontrolne. Wszelkie prace ziemne w pobliżu urządzeń
teletechnicznych należy wykonać pod nadzorem OE w Katowicach
na warunkach odpłatnych. Miejsca kolizji z urządzeniami
teletechnicznymi należy zabezpieczyć zgodnie z warunkami
technicznymi wydanymi przez OE w Katowicach
w oparciu o obowiązujące przepisy i normy TP SA.

Uzgodnienie ważne 12 miesięcy

STURBAU AM 31.11.03 Katowice dn. 20.03.2008
Podpis: [Signature]

Kategorycznie zabrania się prowadzenia
robót sprzętem mechanicznym w odległości
mniejszej niż 2,0 m od zlokalizowanego
przekopem kontrolnym naszego kabla.

Za zgodność z oryginałem:

STAROSTWO POWIATOWE
W Mikołowie
ZESPÓŁ ds. KOORDYNACJI
USYTUOWANIA SIECI
UZBROJENIA TERENU
43-190 Mikołów
ul. Żwirki i Wigury 4

mgr inż. Sebastian GAJEK
Upr. bud. do projektowania i kierow.
robotami bud. bez ograniczeń w spec.
instalacyjnej w zakresie sieci, instal.
i urządzeń wod.-kan., ciep., went. i g.
upr. bud. nr ewid. 238/02

(nazwa organu uzgadniającego usytuowanie projektowanych sieci uzbrojenia terenu)

Na podstawie art. 28 ust. 1 ustawy z dnia 11 maja 1959 r. - Prawo geodezyjne i kartograficzne
(Dz.U. z 2000 r. Nr 160, poz. 1086 i Nr 120 poz. 1268) uzgodniono usytuowanie projektowanych sieci
uzbrojenia terenu.

zmukone kwalifikacja
(wyszczególnienie uzgadnianych sieci)

Uzgodnione usytuowanie sieci uzbrojenia terenu podlega wytyczeniu i geodezyjnej inwentaryzacji
powykonawczej przez jednostki uprawnione do wykonywania prac geodezyjnych.

W razie niezgodności realizowanej sieci uzbrojenia terenu z uzgodnionym projektem inwestor
zobowiązany jest przedłożyć mapę z wynikami pomiarów powykonawczych właściwemu organowi
administracji architektoniczno-budowlanej.

Uzgodnienie usytuowania projektowanych sieci uzbrojenia terenu zachowuje ważność przez okres 3 lat
od dnia wydania opinii w sprawie usytuowania projektowanych sieci uzbrojenia terenu.

Uzgodnienie traci ważność w przypadku, o którym mowa w § 13 rozporządzenia Ministra Rozwoju
Regionalnego i Budownictwa z dnia 2 kwietnia 2001 r. W sprawie geodezyjnej ewidencji sieci
uzbrojenia terenu oraz zespołów uzgadniania dokumentacji projektowej (Dz.U. Nr 38 poz. 455)

23/03/2008
[Signature]
23 WRZ. 2008
(miejscowość i data)

(imię, nazwisko, podpis przewodniczącego zespołu)

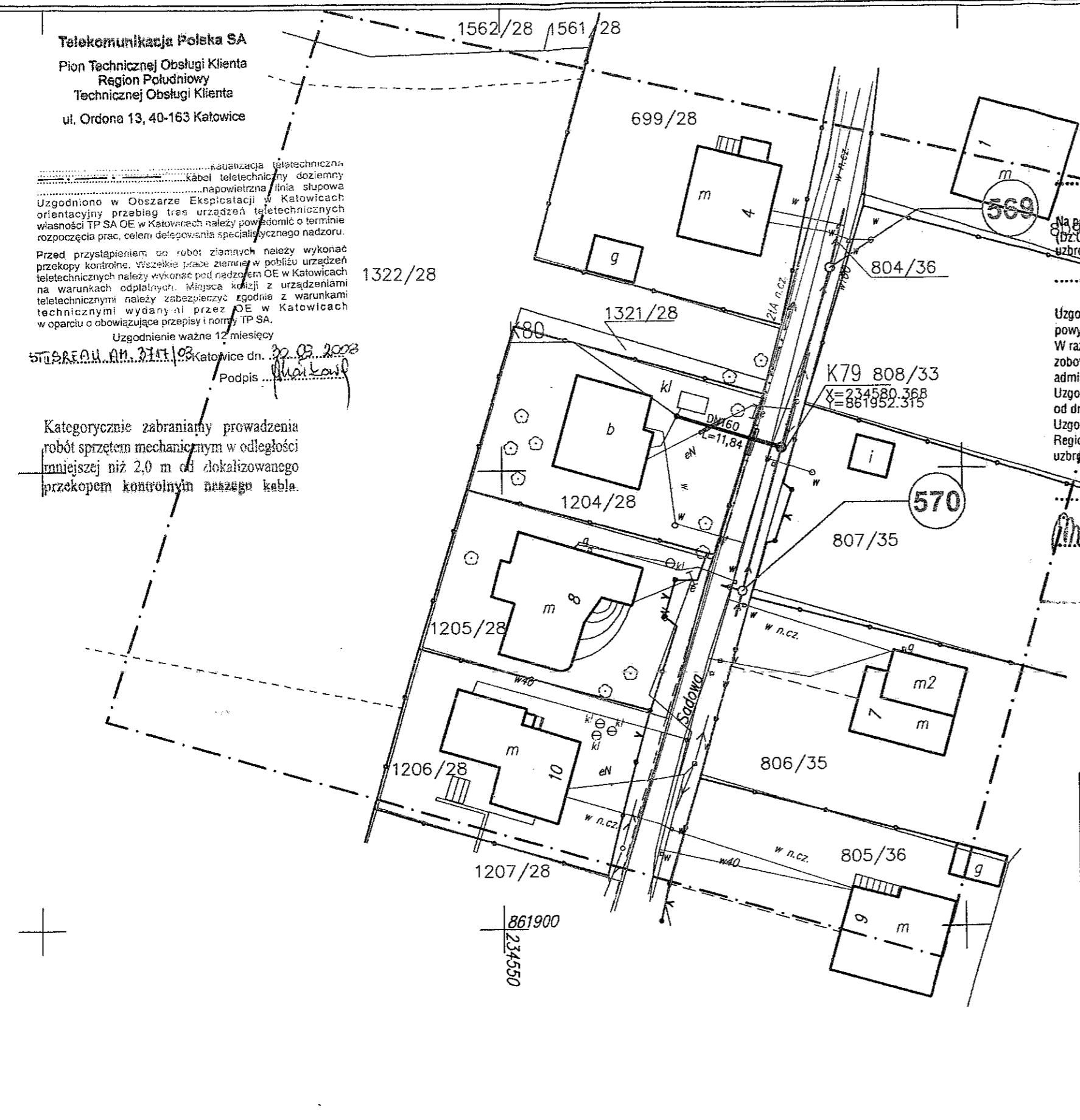
z up. Starosty
[Signature]
inż. Kazimierz Kapata
GEODETA POWIATOWY

GEODETA UPRAWNIONY

mgr inż. Andrzej Gumulka
Zaśw. Ministra GPiB nr 13202

"ARTES"

40-044 Katowice, ul. Szeliłowicza 5/7
NIP 634-140-59-36, REGON 277457822



 <small>CITEC S.A. ul. Dąbki 5, 40-833 Katowice tel: 032 358 88 88, fax: 032 358 88 00 E-mail: citec@citec.com.pl</small>		NAZWA PROJEKTU Zapewnienie prawidłowej gospodarki wodno-ściekowej miasta Mikołów dla obszaru dzielnicy Kamionka	
<small>CITEC S.A. ul. Dąbki 5, 40-833 Katowice tel: 032 358 88 88, fax: 032 358 88 00 E-mail: citec@citec.com.pl</small>		INWESTOR Zakład Inżynierii Miejskiej Sp.z o.o. 43-190 Mikołów ul. Kolejowa 4	
STADIUM ZUDP		TEMAT LUB OBIEKT Rozbudowa kanalizacji sanitarnej w dzielnicy Kamionka	
BRANŻA technologiczna		TYTUŁ RYSUNKÓW Rozbudowa sieci kanalizacji sanitarnej w rejonie ulicy Sadowej sekcja mapy 531.234.1721	
STADIUM ZUDP		TEMAT LUB OBIEKT Rozbudowa kanalizacji sanitarnej w dzielnicy Kamionka	
BRANŻA technologiczna		TYTUŁ RYSUNKÓW Rozbudowa sieci kanalizacji sanitarnej w rejonie ulicy Sadowej sekcja mapy 531.234.1721	
STADIUM ZUDP		TEMAT LUB OBIEKT Rozbudowa kanalizacji sanitarnej w dzielnicy Kamionka	
BRANŻA technologiczna		TYTUŁ RYSUNKÓW Rozbudowa sieci kanalizacji sanitarnej w rejonie ulicy Sadowej sekcja mapy 531.234.1721	
STADIUM ZUDP		TEMAT LUB OBIEKT Rozbudowa kanalizacji sanitarnej w dzielnicy Kamionka	
BRANŻA technologiczna		TYTUŁ RYSUNKÓW Rozbudowa sieci kanalizacji sanitarnej w rejonie ulicy Sadowej sekcja mapy 531.234.1721	
STADIUM ZUDP		TEMAT LUB OBIEKT Rozbudowa kanalizacji sanitarnej w dzielnicy Kamionka	
BRANŻA technologiczna		TYTUŁ RYSUNKÓW Rozbudowa sieci kanalizacji sanitarnej w rejonie ulicy Sadowej sekcja mapy 531.234.1721	
STADIUM ZUDP		TEMAT LUB OBIEKT Rozbudowa kanalizacji sanitarnej w dzielnicy Kamionka	
BRANŻA technologiczna		TYTUŁ RYSUNKÓW Rozbudowa sieci kanalizacji sanitarnej w rejonie ulicy Sadowej sekcja mapy 531.234.1721	
STADIUM ZUDP		TEMAT LUB OBIEKT Rozbudowa kanalizacji sanitarnej w dzielnicy Kamionka	
BRANŻA technologiczna		TYTUŁ RYSUNKÓW Rozbudowa sieci kanalizacji sanitarnej w rejonie ulicy Sadowej sekcja mapy 531.234.1721	
STADIUM ZUDP		TEMAT LUB OBIEKT Rozbudowa kanalizacji sanitarnej w dzielnicy Kamionka	
BRANŻA technologiczna		TYTUŁ RYSUNKÓW Rozbudowa sieci kanalizacji sanitarnej w rejonie ulicy Sadowej sekcja mapy 531.234.1721	
STADIUM ZUDP		TEMAT LUB OBIEKT Rozbudowa kanalizacji sanitarnej w dzielnicy Kamionka	
BRANŻA technologiczna		TYTUŁ RYSUNKÓW Rozbudowa sieci kanalizacji sanitarnej w rejonie ulicy Sadowej sekcja mapy 531.234.1721	
STADIUM ZUDP		TEMAT LUB OBIEKT Rozbudowa kanalizacji sanitarnej w dzielnicy Kamionka	
BRANŻA technologiczna		TYTUŁ RYSUNKÓW Rozbudowa sieci kanalizacji sanitarnej w rejonie ulicy Sadowej sekcja mapy 531.234.1721	
STADIUM ZUDP		TEMAT LUB OBIEKT Rozbudowa kanalizacji sanitarnej w dzielnicy Kamionka	
BRANŻA technologiczna		TYTUŁ RYSUNKÓW Rozbudowa sieci kanalizacji sanitarnej w rejonie ulicy Sadowej sekcja mapy 531.234.1721	
STADIUM ZUDP		TEMAT LUB OBIEKT Rozbudowa kanalizacji sanitarnej w dzielnicy Kamionka	
BRANŻA technologiczna		TYTUŁ RYSUNKÓW Rozbudowa sieci kanalizacji sanitarnej w rejonie ulicy Sadowej sekcja mapy 531.234.1721	
STADIUM ZUDP		TEMAT LUB OBIEKT Rozbudowa kanalizacji sanitarnej w dzielnicy Kamionka	
BRANŻA technologiczna		TYTUŁ RYSUNKÓW Rozbudowa sieci kanalizacji sanitarnej w rejonie ulicy Sadowej sekcja mapy 531.234.1721	
STADIUM ZUDP		TEMAT LUB OBIEKT Rozbudowa kanalizacji sanitarnej w dzielnicy Kamionka	
BRANŻA technologiczna		TYTUŁ RYSUNKÓW Rozbudowa sieci kanalizacji sanitarnej w rejonie ulicy Sadowej sekcja mapy 531.234.1721	
STADIUM ZUDP		TEMAT LUB OBIEKT Rozbudowa kanalizacji sanitarnej w dzielnicy Kamionka	
BRANŻA technologiczna		TYTUŁ RYSUNKÓW Rozbudowa sieci kanalizacji sanitarnej w rejonie ulicy Sadowej sekcja mapy 531.234.1721	
STADIUM ZUDP		TEMAT LUB OBIEKT Rozbudowa kanalizacji sanitarnej w dzielnicy Kamionka	
BRANŻA technologiczna		TYTUŁ RYSUNKÓW Rozbudowa sieci kanalizacji sanitarnej w rejonie ulicy Sadowej sekcja mapy 531.234.1721	
STADIUM ZUDP		TEMAT LUB OBIEKT Rozbudowa kanalizacji sanitarnej w dzielnicy Kamionka	
BRANŻA technologiczna		TYTUŁ RYSUNKÓW Rozbudowa sieci kanalizacji sanitarnej w rejonie ulicy Sadowej sekcja mapy 531.234.1721	
STADIUM ZUDP		TEMAT LUB OBIEKT Rozbudowa kanalizacji sanitarnej w dzielnicy Kamionka	
BRANŻA technologiczna		TYTUŁ RYSUNKÓW Rozbudowa sieci kanalizacji sanitarnej w rejonie ulicy Sadowej sekcja mapy 531.234.1721	
STADIUM ZUDP		TEMAT LUB OBIEKT Rozbudowa kanalizacji sanitarnej w dzielnicy Kamionka	
BRANŻA technologiczna		TYTUŁ RYSUNKÓW Rozbudowa sieci kanalizacji sanitarnej w rejonie ulicy Sadowej sekcja mapy 531.234.1721	
STADIUM ZUDP		TEMAT LUB OBIEKT Rozbudowa kanalizacji sanitarnej w dzielnicy Kamionka	
BRANŻA technologiczna		TYTUŁ RYSUNKÓW Rozbudowa sieci kanalizacji sanitarnej w rejonie ulicy Sadowej sekcja mapy 531.234.1721	
STADIUM ZUDP		TEMAT LUB OBIEKT Rozbudowa kanalizacji sanitarnej w dzielnicy Kamionka	
BRANŻA technologiczna		TYTUŁ RYSUNKÓW Rozbudowa sieci kanalizacji sanitarnej w rejonie ulicy Sadowej sekcja mapy 531.234.1721	
STADIUM ZUDP		TEMAT LUB OBIEKT Rozbudowa kanalizacji sanitarnej w dzielnicy Kamionka	
BRANŻA technologiczna		TYTUŁ RYSUNKÓW Rozbudowa sieci kanalizacji sanitarnej w rejonie ulicy Sadowej sekcja mapy 531.234.1721	
STADIUM ZUDP		TEMAT LUB OBIEKT Rozbudowa kanalizacji sanitarnej w dzielnicy Kamionka	
BRANŻA technologiczna		TYTUŁ RYSUNKÓW Rozbudowa sieci kanalizacji sanitarnej w rejonie ulicy Sadowej sekcja mapy 531.234.1721	
STADIUM ZUDP		TEMAT LUB OBIEKT Rozbudowa kanalizacji sanitarnej w dzielnicy Kamionka	
BRANŻA technologiczna		TYTUŁ RYSUNKÓW Rozbudowa sieci kanalizacji sanitarnej w rejonie ulicy Sadowej sekcja mapy 531.234.1721	
STADIUM ZUDP		TEMAT LUB OBIEKT Rozbudowa kanalizacji sanitarnej w dzielnicy Kamionka	
BRANŻA technologiczna		TYTUŁ RYSUNKÓW Rozbudowa sieci kanalizacji sanitarnej w rejonie ulicy Sadowej sekcja mapy 531.234.1721	
STADIUM ZUDP		TEMAT LUB OBIEKT Rozbudowa kanalizacji sanitarnej w dzielnicy Kamionka	
BRANŻA technologiczna		TYTUŁ RYSUNKÓW Rozbudowa sieci kanalizacji sanitarnej w rejonie ulicy Sadowej sekcja mapy 531.234.1721	
STADIUM ZUDP		TEMAT LUB OBIEKT Rozbudowa kanalizacji sanitarnej w dzielnicy Kamionka	
BRANŻA technologiczna		TYTUŁ RYSUNKÓW Rozbudowa sieci kanalizacji sanitarnej w rejonie ulicy Sadowej sekcja mapy 531.234.1721	
STADIUM ZUDP		TEMAT LUB OBIEKT Rozbudowa kanalizacji sanitarnej w dzielnicy Kamionka	
BRANŻA technologiczna		TYTUŁ RYSUNKÓW Rozbudowa sieci kanalizacji sanitarnej w rejonie ulicy Sadowej sekcja mapy 531.234.1721	
STADIUM ZUDP		TEMAT LUB OBIEKT Rozbudowa kanalizacji sanitarnej w dzielnicy Kamionka	
BRANŻA technologiczna		TYTUŁ RYSUNKÓW Rozbudowa sieci kanalizacji sanitarnej w rejonie ulicy Sadowej sekcja mapy 531.234.1721	
STADIUM ZUDP		TEMAT LUB OBIEKT Rozbudowa kanalizacji sanitarnej w dzielnicy Kamionka	
BRANŻA technologiczna		TYTUŁ RYSUNKÓW Rozbudowa sieci kanalizacji sanitarnej w rejonie ulicy Sadowej sekcja mapy 531.234.1721	
STADIUM ZUDP		TEMAT LUB OBIEKT Rozbudowa kanalizacji sanitarnej w dzielnicy Kamionka	
BRANŻA technologiczna		TYTUŁ RYSUNKÓW Rozbudowa sieci kanalizacji sanitarnej w rejonie ulicy Sadowej sekcja mapy 531.234.1721	
STADIUM ZUDP		TEMAT LUB OBIEKT Rozbudowa kanalizacji sanitarnej w dzielnicy Kamionka	
BRANŻA technologiczna		TYTUŁ RYSUNKÓW Rozbudowa sieci kanalizacji sanitarnej w rejonie ulicy Sadowej sekcja mapy 531.234.1721	
STADIUM ZUDP		TEMAT LUB OBIEKT Rozbudowa kanalizacji sanitarnej w dzielnicy Kamionka	
BRANŻA technologiczna		TYTUŁ RYSUNKÓW Rozbudowa sieci kanalizacji sanitarnej w rejonie ulicy Sadowej sekcja mapy 531.234.1721	
STADIUM ZUDP		TEMAT LUB OBIEKT Rozbudowa kanalizacji sanitarnej w dzielnicy Kamionka	
BRANŻA technologiczna		TYTUŁ RYSUNKÓW Rozbudowa sieci kanalizacji sanitarnej w rejonie ulicy Sadowej sekcja mapy 531.234.1721	
STADIUM ZUDP		TEMAT LUB OBIEKT Rozbudowa kanalizacji sanitarnej w dzielnicy Kamionka	
BRANŻA technologiczna		TYTUŁ RYSUNKÓW Rozbudowa sieci kanalizacji sanitarnej w rejonie ulicy Sadowej sekcja mapy 531.234.1721	
STADIUM ZUDP		TEMAT LUB OBIEKT Rozbudowa kanalizacji sanitarnej w dzielnicy Kamionka	
BRANŻA technologiczna		TYTUŁ RYSUNKÓW Rozbudowa sieci kanalizacji sanitarnej w rejonie ulicy Sadowej sekcja mapy 531.234.1721	
STADIUM ZUDP		TEMAT LUB OBIEKT Rozbudowa kanalizacji sanitarnej w dzielnicy Kamionka	
BRANŻA technologiczna		TYTUŁ RYSUNKÓW Rozbudowa sieci kanalizacji sanitarnej w rejonie ulicy Sadowej sekcja mapy 531.234.1721	
STADIUM ZUDP		TEMAT LUB OBIEKT Rozbudowa kanalizacji sanitarnej w dzielnicy Kamionka	
BRANŻA technologiczna		TYTUŁ RYSUNKÓW Rozbudowa sieci kanalizacji sanitarnej w rejonie ulicy Sadowej sekcja mapy 531.234.1721	
STADIUM ZUDP		TEMAT LUB OBIEKT Rozbudowa kanalizacji sanitarnej w dzielnicy Kamionka	
BRANŻA technologiczna		TYTUŁ RYSUNKÓW Rozbudowa sieci kanalizacji sanitarnej w rejonie ulicy Sadowej sekcja mapy 531.234.1721	
STADIUM ZUDP		TEMAT LUB OBIEKT Rozbudowa kanalizacji sanitarnej w dzielnicy Kamionka	
BRANŻA technologiczna		TYTUŁ RYSUNKÓW Rozbudowa sieci kanalizacji sanitarnej w rejonie ulicy Sadowej sekcja mapy 531.234.1721	
STADIUM ZUDP		TEMAT LUB OBIEKT Rozbudowa kanalizacji sanitarnej w dzielnicy Kamionka	
BRANŻA technologiczna		TYTUŁ RYSUNKÓW Rozbudowa sieci kanalizacji sanitarnej w rejonie ulicy Sadowej sekcja mapy 531.234.1721	
STADIUM ZUDP		TEMAT LUB OBIEKT Rozbudowa kanalizacji sanitarnej w dzielnicy Kamionka	
BRANŻA technologiczna		TYTUŁ RYSUNKÓW Rozbudowa sieci kanalizacji sanitarnej w rejonie ulicy Sadowej sekcja mapy 531.234.1721	
STADIUM ZUDP		TEMAT LUB OBIEKT Rozbudowa kanalizacji sanitarnej w dzielnicy Kamionka	
BRANŻA technologiczna		TYTUŁ RYSUNKÓW Rozbudowa sieci kanalizacji sanitarnej w rejonie ulicy Sadowej sekcja mapy 531.234.1721	
STADIUM ZUDP		TEMAT LUB OBIEKT Rozbudowa kanalizacji sanitarnej w dzielnicy Kamionka	
BRANŻA technologiczna		TYTUŁ RYSUNKÓW Rozbudowa sieci kanalizacji sanitarnej w rejonie ulicy Sadowej sekcja mapy 531.234.1721	
STADIUM ZUDP		TEMAT LUB OBIEKT Rozbudowa kanalizacji sanitarnej w dzielnicy Kamionka	
BRANŻA technologiczna		TYTUŁ RYSUNKÓW Rozbudowa sieci kanalizacji sanitarnej w rejonie ulicy Sadowej sekcja mapy 531.234.1721	
STADIUM ZUDP		TEMAT LUB OBIEKT Rozbudowa kanalizacji sanitarnej w dzielnicy Kamionka	
BRANŻA technologiczna		TYTUŁ RYSUNKÓW Rozbudowa sieci kanalizacji sanitarnej w rejonie ulicy Sadowej sekcja mapy 531.234.1721	
STADIUM ZUDP		TEMAT LUB OBIEKT Rozbudowa kanalizacji sanitarnej w dzielnicy Kamionka	
BRANŻA technologiczna		TYTUŁ RYSUNKÓW Rozbudowa sieci kanalizacji sanitarnej w rejonie ulicy Sadowej sekcja mapy 531.234.1721	
STADIUM ZUDP		TEMAT LUB OBIEKT Rozbudowa kanalizacji sanitarnej w dzielnicy Kamionka	
BRANŻA technologiczna		TYTUŁ RYSUNKÓW Rozbudowa sieci kanalizacji sanitarnej w rejonie ulicy Sadowej sekcja mapy 531.234.1721	
STADIUM ZUDP		TEMAT LUB OBIEKT Rozbudowa kanalizacji sanitarnej w dzielnicy Kamionka	
BRANŻA technologiczna		TYTUŁ RYSUNKÓW Rozbudowa sieci kanalizacji sanitarnej w rejonie ulicy Sadowej sekcja mapy 531.234.1721	
STADIUM ZUDP		TEMAT LUB OBIEKT Rozbudowa kanalizacji sanitarnej w dzielnicy Kamionka	
BRANŻA technologiczna		TYTUŁ RYSUNKÓW Rozbudowa sieci kanalizacji sanitarnej w rejonie ulicy Sadowej sekcja mapy 531.234.1721	
STADIUM ZUDP		TEMAT LUB OBIEKT Rozbudowa kanalizacji sanitarnej w dzielnicy Kamionka	
BRANŻA technologiczna		TYTUŁ RYSUNKÓW Rozbudowa sieci kanalizacji sanitarnej w rejonie ulicy Sadowej sekcja mapy 531.234.1721	
STADIUM ZUDP		TEMAT LUB OBIEKT Rozbudowa kanalizacji sanitarnej w dzielnicy Kamionka	
BRANŻA technologiczna		TYTUŁ RYSUNKÓW Rozbudowa sieci kanalizacji sanitarnej w rejonie ulicy Sadowej sekcja mapy 531.234.1721	
STADIUM ZUDP		TEMAT LUB OBIEKT Rozbudowa kanalizacji sanitarnej w dzielnicy Kamionka	
BRANŻA technologiczna		TYTUŁ RYSUNKÓW Rozbudowa sieci kanalizacji sanitarnej w rejonie ulicy Sadowej sekcja mapy 531.234.1721	
STADIUM ZUDP		TEMAT LUB OBIEKT Rozbudowa kanalizacji sanitarnej w dzielnicy Kamionka	
BRANŻA technologiczna		TYTUŁ RYSUNKÓW Rozbudowa sieci kanalizacji sanitarnej w rejonie ulicy Sadowej sekcja mapy 531.234.1721	
STADIUM ZUDP		TEMAT LUB OBIEKT Rozbudowa kanalizacji sanitarnej w dzielnicy Kamionka	
BRANŻA technologiczna		TYTUŁ RYSUNKÓW Rozbudowa sieci kanalizacji sanitarnej w rejonie ulicy Sadowej sekcja mapy 531.234.1721	
STADIUM ZUDP		TEMAT LUB OBIEKT Rozbudowa kanalizacji sanitarnej w dzielnicy Kamionka	
BRANŻA technologiczna		TYTUŁ RYSUNKÓW Rozbudowa sieci kanalizacji sanitarnej w rejonie ulicy Sadowej sekcja mapy 531.234.1721	
STADIUM ZUDP		TEMAT LUB OBIEKT Rozbudowa kanalizacji sanitarnej w dzielnicy Kamionka	
BRANŻA technologiczna		TYTUŁ RYSUNKÓW Rozbudowa sieci kanalizacji sanitarnej w rejonie ulicy Sadowej sekcja mapy 531.234.1721	
STADIUM ZUDP		TEMAT LUB OBIEKT Rozbudowa kanalizacji sanitarnej w dzielnicy Kamionka	
BRANŻA technologiczna			

LEGENDA:

sekcja mapy 531.234.17 2

skala 1:500

- granica opracowania
- projektowana kanalizacja DN250
- projektowane przyłącza kanalizacyjne DN160
- projektowane studnie kanalizacyjne Φ1000
- projektowane studnie przyłącza kanalizacyjnych Φ425
- == projektowane rury ochronne
- ⊥ fragment zaprojektowanej sieci kanalizacyjnej HYDROSIEĆ s.c.

531.23

W opracowaniu CITEC S.A. - GÖTZELMANN uwzględniono istniejący projekt "Kanalizacja sanitarna wraz z przykanalikami i odcinkowa kanalizacja deszczowa w dzielnicy Kamionka w Mikołowie" opr. HYDROSIEĆ s.c. Opole 2005r.

Za zgodność z oryginałem:

UWAGA:

Zaznaczony na planach przebieg trasy z opr. HYDROSIEĆ s.c. należy traktować jedynie orientacyjnie


mgr inż. Sebastian GAJEK
Upr. bud. do projektowania i kierowania robotami bud. bez ograniczeń w spec. instalacyjnej w zakresie sieci, instalacji i urządzeń wod.-kan., ciep., went. i gaz. upr. bud. nr ewid.: 238/02

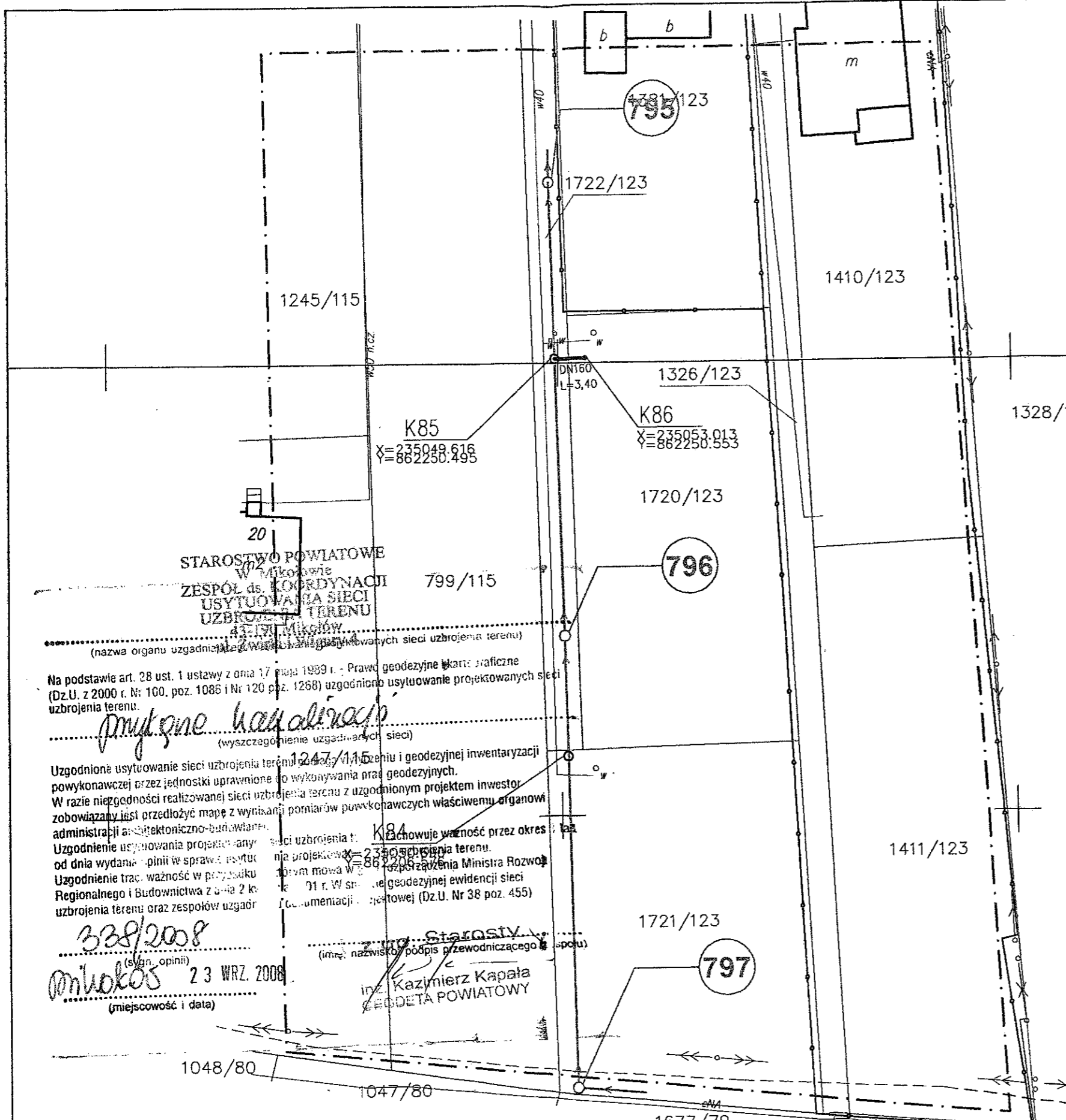
GEODETA UPRAWNIONY

mgr inż. Andrzej Gumulka
Zaśw. Ministra GPIB nr 13202

"ARTES"

40-044 Katowice, ul. Szeliągiewicza 5/7
NIP 634-140-59-36, REGON 277457822

		NAZWA PROJEKTU Zapewnienie prawidłowej gospodarki wodno-ściekowej miasta Mikołowa dla obszaru dzielnicy Kamionka	
INWESTOR Zakład Inżynierii Miejskiej Sp.z o.o. 43-190 Mikołów ul. Kolejowa 4		NUMER RYSUNKU 592-01/01186 KAN-7te	
STADIUM	TEMAT LUB OBIEKT	NUMER KOLEJNY	
ZUDP	Rozbudowa kanalizacji sanitarnej w dzielnicy Kamionka	2	
BRANŻA	TYTUŁ RYSUNKÓW	SKALA	
technologiczna	Rozbudowa sieci kanalizacji sanitarnej w rejonie ulicy Wieczorka sekcja mapy 531.234.1242-1244	1:500	
		FORMAT	
		-	
Imię i NAZWISKO	NR UPR.	DATA	PODPIS
GL. PROJEKTANT	mgr inż. Izabela HUDAK WINKLER	SLK/0840/POOS/05	wrzesień 2008
PROJEKTOWAŁ	mgr inż. Izabela HUDAK WINKLER	SLK/0840/POOS/05	wrzesień 2008
OPRACOWAŁ	mgr inż. Izabela HUDAK WINKLER	SLK/0840/POOS/05	wrzesień 2008
SPRAWDZIŁ	mgr inż. Sebastian GAJEK	AG. II.4/20/131-2/238/02	wrzesień 2008



STAROSTWO POWIATOWE
w Mikołowie
ZESPÓŁ ds. KOORDYNACJI
USYTUOWANIA SIECI
UZBROJENIA TERENU

Na podstawie art. 28 ust. 1 ustawy z dnia 17 maja 1989 r. - Prawo geodezyjne i kartograficzne (Dz.U. z 2000 r. Nr 100, poz. 1086 i Nr 120, poz. 1268) uzgodniono usytuowanie projektowanych sieci uzbrojenia terenu.

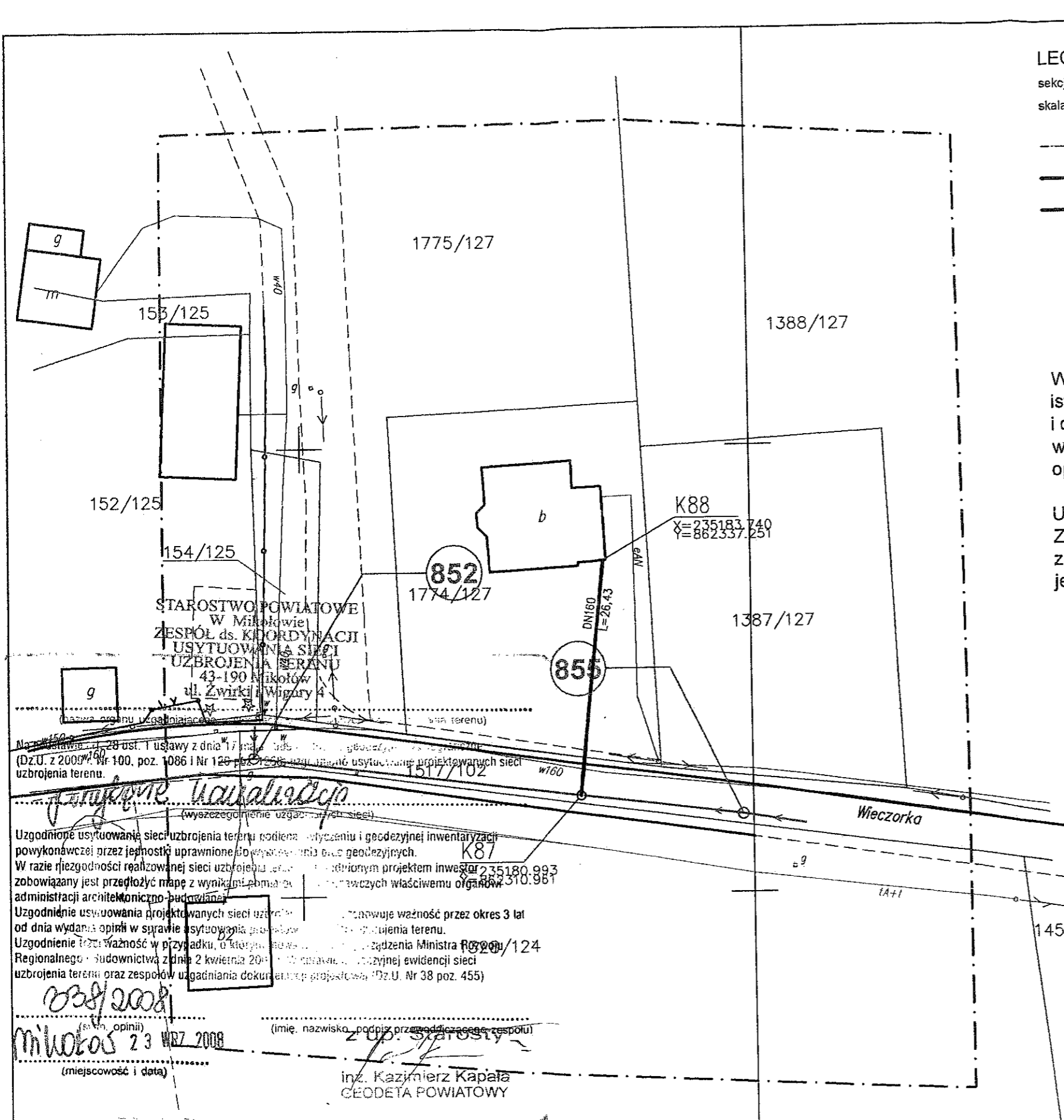
przebieg kanalizacji
(wyszczególnienie uzgodnionych sieci)

Uzgodnione usytuowanie sieci uzbrojenia terenu na podstawie geodezyjnej inwentaryzacji powykonawczej przez jednostki uprawnione do wykonywania prac geodezyjnych. W razie niezgodności realizowanej sieci uzbrojenia terenu z uzgodnionym projektem inwestor zobowiązany jest przedłożyć mapę z wynikami pomiarów powykonawczych właścicielowi organowi administracji architektoniczno-budowlanej. Uzgodnienie usytuowania projektowanych sieci uzbrojenia terenu zachowuje ważność przez okres 3 lat od dnia wydania opinii w sprawie projektu. Uzgodnienie tracą ważność w przypadku Regionalnego i Budownictwa z dnia 2 kwietnia 2008 r. W sprawie geodezyjnej ewidencji sieci uzbrojenia terenu oraz zespołów uzgodnień (Dz.U. Nr 38 poz. 455)

328/2008
(sign. opinii)
Amikobos
23 WRZ. 2008
(miejscowość i data)

Starosty
Kapala
inż. Kazimierz Kapala
GEODETA POWIATOWY

CITEC S.A. OŚWIADCZA, IŻ INFORMACJE TECHNICZNE, TECHNOLOGICZNE I ORGANIZACYJNE ZAWARTE W NINIEJSZEJ DOKUMENTACJI STANOWIĄ TAJEMNICĘ FIRMY I PODLEGAJĄ OCHRONIE NA PODSTAWIE USTAW:
Z DNIA 16.04.93 O ZWALCZANIU NIEUCZCIWEJ KONKURENCJI (DZ. U. NR 47 POZ. 211)
Z DNIA 04.02.94 O PRAWIE AUTORSKIM I PRAWACH POKREWNYCH (DZ. U. NR 24 POZ. 83)



LEGENDA:

sekcja mapy 531.234.172
skala 1:500

- granica opracowania
- projektowana kanalizacja DN250
- projektowane przyłącza kanalizacyjne DN160
- projektowane studnie kanalizacyjne Φ1000
- projektowane studnie przyłącza kanalizacyjnych Φ425
- ==== projektowane rury ochronne
- ⊥ fragment zaprojektowanej sieci kanalizacyjnej HYDROSIEĆ s.c.

W opracowaniu CITEC S.A. - GÖTZELMANN uwzględniono istniejący projekt "Kanalizacja sanitarna wraz z przykanalikami i odcinkowa kanalizacja deszczowa w dzielnicy Kamionka w Mikołowie" opr. HYDROSIEĆ s.c. Opole 2005r.

UWAGA:
Zaznaczony na planach przebieg trasy z opr. HYDROSIEĆ s.c. należy traktować jedynie orientacyjnie

Za zgodność z oryginałem:

mgr inż. Sebastian GAJEK
Upr. bud. do projektowania i kierowania robotami bud. bez ograniczeń w spec. instalacyjnej w zakresie sieci, instalacji i urządzeń wod.-kan., ciep., went. i gaz. opr. bud. nr ewid.: 998/09

GEODETA UPRAWNIONY
mgr inż. Andrzej Gumulka
Zaśw. Ministra GPiB nr 13202

"ARTES"
40-044 Katowice, ul. Szeligiewicza 5/7
Nr 534 150-59-36, REGON 277457822

Starostwo Powiatowe w Mikołowie
Zespół ds. Koordynacji Usytuowania Sieci Uzbrojenia Terenu
43-190 Mikołów
ul. Żwirki i Wigury 4

Uzgodnienie usytuowania sieci uzbrojenia terenu podlega wyliczeniu i geodezyjnej inwentaryzacji powykonawczej przez jednostki uprawnione do sporządzania planów geodezyjnych.
W razie niezgodności realizowanej sieci uzbrojenia terenu z określonym projektem inwestora zobowiązany jest przedłożyć mapę z wynikami pomiarów geodezyjnych właściwemu organowi administracji architektoniczno-budowlanej.

Uzgodnienie usytuowania projektowanych sieci uzbrojenia terenu zachowuje ważność przez okres 3 lat od dnia wydania opinii w sprawie usytuowania projektowanych sieci uzbrojenia terenu.

Uzgodnienie zachowuje ważność w przypadku, o którym mowa w art. 101 § 1 pkt 2) Rozporządzenia Ministra Regionalnego Budownictwa z dnia 2 kwietnia 2004 r. w sprawie geodezyjnej ewidencji sieci uzbrojenia terenu oraz zespołów uzgadniania dokumentacji projektowej (Dz.U. Nr 38 poz. 455)

0309/2008
Mikołów 23 WRZ 2008
(miejscowość i data)

inż. Kazimierz Kapala
GEODETA POWIATOWY

		NAZWA PROJEKTU Zapewnienie prawidłowej gospodarki wodno-ściekowej miasta Mikołów dla obszaru dzielnicy Kamionka	
INWESTOR Zakład Inżynierii Miejskiej Sp.z o.o. 43-190 Mikołów ul. Kolejowa 4		NUMER RYSUNKU 592-01/01186 KAN-7te	
STADIUM ZUDP	TEMAT LUB OBIEKT Rozbudowa kanalizacji sanitarnej w dzielnicy Kamionka	NUMER KOLEJNY 3	
BRANZA technologiczna	TYTUŁ RYSUNKÓW Rozbudowa sieci kanalizacji sanitarnej w rejonie ulicy Wieczorka sekcja mapy 531.234.1242-1331	SKALA 1:500	
		IMIĘ I NAZWISKO mgr inż. Izabela HUDAK WINKLER	NR UPR. SLK/0840/POOS/05
		DATA wrzesień 2008	PODPIS
		mgr inż. Izabela HUDAK WINKLER	wrzesień 2008
		mgr inż. Izabela HUDAK WINKLER	wrzesień 2008
		mgr inż. Sebastian GAJEK	wrzesień 2008

CITEC S.A. OŚWIADCZA, IŻ INFORMACJE TECHNICZNE, TECHNOLOGICZNE I ORGANIZACYJNE ZAWARTE W NINIEJSZEJ DOKUMENTACJI STANOWIĄ TAJEMNICĘ FIRMY I PODLEGAJĄ OCHRONIE NA PODSTAWIE USTAW:
Z DNIA 16.04.93 O ZWALCZANIU NIEUCZCIWEJ KONKURENCJI (DZ. U. NR 47 POZ. 211)
Z DNIA 04.02.94 O PRAWIE AUTORSKIM I PRAWACH POKREWNYCH (DZ. U. NR 24 POZ. 83)

STAROSTWO POWIATOWE
W Mikołowie
ZESPÓŁ ds. KOORDYNACJI
USYTUOWANIA SIECI
UZBROJENIA TERENU
43-190 Mikołów
ul. Żwirki i Wigury 4

Na podstawie art. 29 ust. 1 ustawy z dnia 17.04.1984 r. - Prawo geodezyjne i kartograficzne (Dz.U. z 2000 r. Nr 100, poz. 1085 i Nr 120, poz. 1296) uzgodniono usytuowanie projektowanej sieci uzbrojenia terenu

projektowana kanalizacja
(wyszczególnienie uzgodnionych sieci)

Uzgodnione usytuowanie sieci uzbrojenia terenu podlega wytyczeniu i geodezyjnej inwentaryzacji powykonawczej przez jednostki uprawnione do wykonywania prac geodezyjnych. W razie niezgodności realizacji sieci uzbrojenia terenu z uzgodnionym projektem inwestor zobowiązany jest przedłożyć mapę z wynikami pomiarów powykonawczych właściwemu organowi administracji architektoniczno-budowlanej. Uzgodnienie usytuowania projektowanych sieci uzbrojenia terenu zachowuje ważność przez okres 3 lat od dnia wydania opinii w sprawie usytuowania projektowanej sieci uzbrojenia terenu. Uzgodnienie traci ważność w przypadku, o którym mowa w § 13 rozporządzenia Ministra Rolnictwa i Gospodarki Żywnościowej z dnia 2 kwietnia 2001 r. W sprawie geodezyjnej ewidencji sieci uzbrojenia terenu oraz zespółów uzgadniania dokumentacji projektowej (Dz.U. Nr 38 poz. 453)

1151/127
Mikołów 23 WRZ. 2008
(miejscowość i data)

(imię, nazwisko, podpis przewodniczącego zespołu)

inż. Kazimierz Kapała
GEODETA POWIATOWY 1014a

LEGENDA:
sekcja mapy 531.234.17.2
skala 1:500

- granica opracowania
- projektowana kanalizacja DN250
- projektowane przyłącza kanalizacyjne DN160
- projektowane studnie kanalizacyjne Φ1000
- projektowane studnie przyłączy kanalizacyjnych Φ425
- projektowane rury ochronne
- ⊥ fragment zaprojektowanej sieci kanalizacyjnej HYDROSIEĆ s.c.

W opracowaniu CITEC S.A. - GÖTZELMANN uwzględniono istniejący projekt "Kanalizacja sanitarna wraz z przykanalikami i odcinkowa kanalizacja deszczowa w dzielnicy Kamionka w Mikołowie" opr. HYDROSIEĆ s.c. Opole 2005r.


Za zgodność z oryginałem:

UWAGA:
Zaznaczony na planach przebieg trasy z opr. HYDROSIEĆ s.c. należy traktować jedynie orientacyjnie

mgr inż. Sebastian GAJEK
Upr. bud. do projektowania i kierowania robotami bud. bez ograniczeń w spec. instalacyjnej w zakresie sieci, instalacji i urządzeń wod.-kan., ciep., went. i gaz.
upr. bud. nr ewid.: 238/02

GEODETA UPRAWNIONY
mgr inż. Andrzej Gumulka
Zaśw. Ministra GPiB nr 13202

"ARTES"
40-044 Katowice, ul. Szeligiewicza 5/7
NIP 634-140-59-36, REGON 277457822

 <small>CITEC S.A. ul. Dąbry 5, 40-833 Katowice tel.: 032 358 80 80, fax: 032 308 09 00 E-mail: office@citec.com.pl</small>	NAZWA PROJEKTU Zapewnienie prawidłowej gospodarki wodno-ściekowej miasta Mikołów dla obszaru dzielnicy Kamionka		NUMER RYSUNKU 592-01/01186 KAN-7te	
	INWESTOR Zakład Inżynierii Miejskiej Sp.z o.o. 43-190 Mikołów ul. Kolejowa 4		NUMER KOLEJNY 4	
STADIUM	TEMAT LUB OBIEKT		SKALA	
ZUDP	Rozbudowa kanalizacji sanitarnej w dzielnicy Kamionka		1:500	
BRANŻA	TYTUŁ RYSUNKÓW		FORMAT	
technologiczna	Rozbudowa sieci kanalizacji sanitarnej w rejonie ulicy Wieczorka sekcja mapy 531.234.1331		-	
	Imię i NAZWISKO	NR UPR.	DATA	PODPIS
GL. PROJEKTANT	mgr inż. Izabela HUDAK WINKLER	SLK/0840/POOS/05	wrzesień 2008	
PROJEKTOWAŁ	mgr inż. Izabela HUDAK WINKLER	SLK/0840/POOS/05	wrzesień 2008	
OPRACOWAŁ	mgr inż. Izabela HUDAK WINKLER	SLK/0840/POOS/05	wrzesień 2008	
SPRAWDZIŁ	mgr inż. Sebastian GAJEK	AG. II.4ZO/7131-2/238/02	wrzesień 2008	<i>SG</i>

CITEC S.A. OŚWIADCZA, IŻ INFORMACJE TECHNICZNE, TECHNOLOGICZNE I ORGANIZACYJNE ZAWARTE W NINIEJSZEJ DOKUMENTACJI STANOWIĄ TAJEMNICĘ FIRMY I PODLEGAJĄ OCHRONIE NA PODSTAWIE USTAW:
Z DNIA 16.04.93 O ZWALCZANIU NIEUCZCIWEJ KONKURENCJI (DZ. U. NR 47 POZ. 211)
Z DNIA 04.02.94 O PRAWIE AUTORSKIM I PRAWACH POKREWNYCH (DZ. U. NR 24 POZ. 83)

STAROSTWO POWIATOWE
W Mikołowie
ZESPÓŁ ds. WYKONANIA
USYTUOWANIA I SIECI
UZBROJENIA TERENU
43-190 Mikołów 79

Na podstawie art. 28 ust. 1 ustawy z dnia 17 maja 1994 r. o geodezji i kartografii (Dz.U. z 2000 r. Nr 100, poz. 1086 i Nr 120 poz. 1258) uzgodniono usytuowanie projektowanej sieci uzbrojenia terenu.

pani Kowalska
(nazwa organu uzgadniającego usytuowanie projektowanych sieci)

Uzgodnione usytuowanie sieci uzbrojenia terenu podlega wytyczeniu i geodezyjnej inwentaryzacji powykonawczej przez jednostki uprawnione do wykonywania prac geodezyjnych. W razie niezgodności realizowanej sieci uzbrojenia terenu z uzgodnionym projektem inwestor zobowiązany jest przedłożyć mapę z wynikami pomiarów powykonawczych właściwemu organowi administracji architektoniczno-budowlanej. Uzgodnienie usytuowania projektowanych sieci uzbrojenia terenu zachowuje ważność przez okres 3 lat od dnia wydania opinii w sprawie usytuowania projektowanych sieci uzbrojenia terenu. Uzgodnienie traci ważność w przypadku: zmiany mowa w art. 13 rozporządzenia Ministra Rolnictwa i Gospodarki Żywnościowej z dnia 2 kwietnia 2003 r. w sprawie ewidencji sieci uzbrojenia terenu oraz zespołów uzgadniania sieci

328/2008
(sygn. opinii)
Mikołów 23 WRZ. 2008
(miejscowość i data)

inż. Kozimierz Kapka
GEODETA POWIATOWY
23521/938
862008.641

LEGENDA:

sekcja mapy 531.234.17.2

skala 1:500

- granica opracowania
- projektowana kanalizacja DN250
- projektowane przyłącza kanalizacyjne DN160
- projektowane studnie kanalizacyjne Ø1000
- projektowane studnie przyłącza kanalizacyjnych Ø425
- projektowane rury ochronne
- fragment zaprojektowanej sieci kanalizacyjnej HYDROSIEĆ s.c.

W opracowaniu CITEC S.A. - GÖTZELMANN uwzględniono istniejący projekt "Kanalizacja sanitarna wraz z przykanalikami i odcinkowa kanalizacja deszczowa w dzielnicy Kamionka w Mikołowie" opr. HYDROSIEĆ s.c. Opole 2005r.

Za zgodność z oryginałem:

UWAGA:

Zaznaczony na planach przebieg trasy z opr. HYDROSIEĆ s.c. należy traktować jedynie orientacyjnie

mgr inż. Sebastian GAJEK
Upr. bud. do projektowania i kierowania robotami bud. bez ograniczeń w spec. instalacyjnej w zakresie sieci, instalacji i urządzeń wod.-kan., ciepł., went. i gaz. upr. bud. nr ewid.: 238/02

GEODETA UPRAWNIONY

mgr inż. Andrzej Gumulka
Zaśw. Ministra GPIB nr 13202

"ARTES"

40-044 Katowice, ul. Szeligiewicza 5/7
NIP 634-140-59-36, REGON 277457822

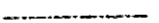






		NAZWA PROJEKTU Zapewnienie prawidłowej gospodarki wodno-ściekowej miasta Mikołów dla obszaru dzielnicy Kamionka	
STADIUM ZUDP		INWESTOR Zakład Inżynierii Miejskiej Sp.z o.o. 43-190 Mikołów ul. Kolejowa 4	
BRANŻA technologiczna		NUMER RYSUNKU 592-01/01186 KAN-7te	
TEMAT LUB OBIEKT Rozbudowa kanalizacji sanitarnej w dzielnicy Kamionka		NUMER KOLEJNY 5a	
TYTUŁ RYSUNKÓW Rozbudowa sieci kanalizacji sanitarnej w rejonie ulicy Wieczorka sekcja mapy 531.234.1331-1811-1242-1722		SKALA 1:500	
Imię i NAZWISKO mgr inż. Izabela HUDAK WINKLER		NR UPR. SLK/0840/POOS/05	
DATA wrzesień 2008		PODPIS 	
Imię i NAZWISKO mgr inż. Izabela HUDAK WINKLER		NR UPR. SLK/0840/POOS/05	
DATA wrzesień 2008		PODPIS 	
Imię i NAZWISKO mgr inż. Izabela HUDAK WINKLER		NR UPR. SLK/0840/POOS/05	
DATA wrzesień 2008		PODPIS 	
Imię i NAZWISKO mgr inż. Sebastian GAJEK		NR UPR. AG.II.4IZO/131-2/238/02	
DATA wrzesień 2008		PODPIS 	

CITEC S.A. OŚWIADCZA, IŻ INFORMACJE TECHNICZNE, TECHNOLOGICZNE I ORGANIZACYJNE ZAWARTE W NINIEJSZEJ DOKUMENTACJI STANOWIĄ TAJEMNICĘ FIRMY I PODLEGAJĄ OCHRONIE NA PODSTAWIE USTAW: Z DNIA 16.04.93 O ZWALCZANIU NIEUCZCIWEJ KONKURENCJI (DZ. U. NR 47 POZ. 211) Z DNIA 04.02.94 O PRAWIE AUTORSKIM I PRAWACH POKREWNYCH (DZ. U. NR 24 POZ. 83)

LEGENDA:

sekcja mapy 531.234.17 2

skala 1:500

-  granica opracowania
-  projektowana kanalizacja DN250
-  projektowane przyłącza kanalizacyjne DN160
-  projektowane studnie kanalizacyjne Φ1000
-  projektowane studnie przyłączy kanalizacyjnych Φ425
-  projektowane rury ochronne
-  fragment zaprojektowanej sieci kanalizacyjnej HYDROSIEĆ s.c.

X=235336.314
Y=862151.608
X=235349.432
Y=862146.874

W opracowaniu CITEC S.A. - GÖTZELMANN uwzględniono istniejący projekt "Kanalizacja sanitarna wraz z przykanalikami i odcinkowa kanalizacja deszczowa w dzielnicy Kamionka w Mikołowie" opr. HYDROSIEĆ s.c. Opole 2005r.

Za zgodność z oryginałem:

UWAGA:

Zaznaczony na planach przebieg trasy z opr. HYDROSIEĆ s.c. należy traktować jedynie orientacyjnie

mgr inż. Sebastian GAJEK
Upr. bud. do projektowania i kierowania robotami bud. bez ograniczeń w spec. instalacyjnej w zakresie sieci, instalacji i urządzeń wod.-kan., ciep., went. i gaz.
opr. bud. nr ewid.: 238/02



GEODETA UPRAWNIONY

mgr inż. Andrzej Gumulka
Zaśw. Ministra GPiB nr 13202

"ARTES"
40-044 Katowice, ul. Szeligiewicza 5/7
NIP 634-140-59-36, REGON 277457822



CITEC S.A. ul. Dąbry 3, 40-033 Katowice
tel. 032 356 09 90, fax 032 356 09 00
E-mail: office@citec.com.pl

NAZWA PROJEKTU
Zapewnienie prawidłowej gospodarki wodno-ściekowej miasta Mikołów dla obszaru dzielnicy Kamionka

INWESTOR
Zakład Inżynierii Miejskiej Sp.z o.o.
43-190 Mikołów
ul. Kolejowa 4

NUMER RYSUNKU
592-01/01186
KAN-7te

STADIUM
ZUDP


TEMAT LUB OBIEKT
Rozbudowa kanalizacji sanitarnej w dzielnicy Kamionka

NUMER KOLEJNY
5b

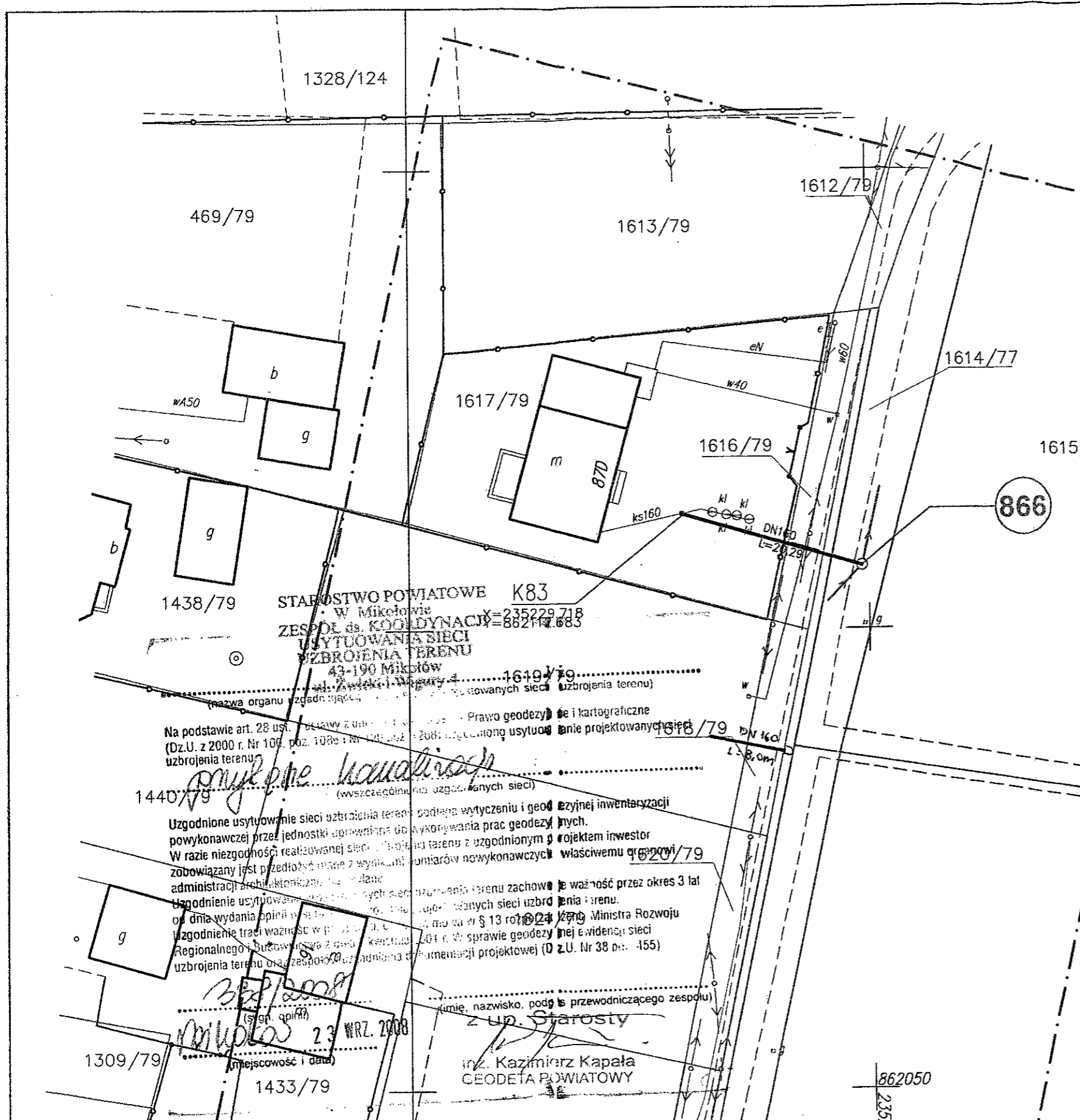
BRANŻA
technologiczna

TYTUŁ RYSUNKÓW
Rozbudowa sieci kanalizacji sanitarnej w rejonie ulicy Wieczorka sekcja mapy 531.234.1244-1331

SKALA
1:500

	Imię i NAZWISKO	NR UPR.	DATA	PODPIS
GL. PROJEKTANT	mgr inż. Izabela HUDAK WINKLER	SLK/0840/POOS/05	wrzesień 2008	
PROJEKTOWAŁ	mgr inż. Izabela HUDAK WINKLER	SLK/0840/POOS/05	wrzesień 2008	
OPRACOWAŁ	mgr inż. Izabela HUDAK WINKLER	SLK/0840/POOS/05	wrzesień 2008	
SPRAWDZIŁ	mgr inż. Sebastian GAJEK	AG.II.4IZO/1131-2/238/02	wrzesień 2008	

CITEC S.A. OŚWIADCZA, IŻ INFORMACJE TECHNICZNE, TECHNOLOGICZNE I ORGANIZACYJNE ZAWARTE W NINIEJSZEJ DOKUMENTACJI STANOWIĄ TAJEMNICĘ FIRMY I PODLEGAJĄ OCHRONIE NA PODSTAWIE USTAW:
Z DNIA 16.04.93 O ZWALCZANIU NIEUCZCIWEJ KONKURENCJI (DZ. U. NR 47 POZ. 211)
Z DNIA 04.02.94 O PRAWIE AUTORSKIM I PRAWACH POKREWNYCH (DZ. U. NR 24 POZ. 83)



STAROSTWO POWIATOWE K83
w Mikołowie
ZESPÓŁ ds. KOORDYNACJI
WYTYTUOWANIA SIECI
UZBROJENIA TERENU
43-190 Mikołów
ul. Kolejowa 4

Na podstawie art. 28 ust. 1 pkt 1 Prawo geodezyjne i kartograficzne (Dz.U. z 2000 r. Nr 100, poz. 1086) z dnia 12.07.2002 r. w sprawie usytuowania i uzbrojenia terenu

Uzgodnione usytuowanie sieci uzbrojenia terenu podlega wytyczeniu i geodezyjnej inwentaryzacji powykonawczej przez jednostki uprawnione do wykonywania prac geodezyjnych.

W razie niezgodności realizowanej sieci z uzgodnionym projektem inwestor zobowiązany jest przedłożyć mapę z wynikami pomiarów nowowykonawczych właścicielom nieruchomości.

Uzgodnienie usytuowania sieci uzbrojenia terenu zachowuje ważność przez okres 3 lat od dnia wydania opinii w sprawie usytuowania i uzbrojenia terenu.

Uzgodnienie traci ważność w przypadku: 1) zmiany danych technicznych projektu; 2) zmiany danych technicznych projektu; 3) zmiany danych technicznych projektu.

Regionalnego i Budowlanego z dnia 12.07.2002 r. w sprawie geodezyjnej ewidencji sieci uzbrojenia terenu oraz z dnia 12.07.2002 r. w sprawie geodezyjnej ewidencji sieci uzbrojenia terenu.

(imię, nazwisko, podpis przewodniczącego zespołu)

z up. Starosty

inż. Kazimierz Kapala
GEODETA POWIATOWY

Mikołów 23 WRZ. 2008

1309/79 1433/79 1308/79 1624/76 1623/79 1439/79

LEGENDA:

sekcja mapy 531.234.17 2
skala 1:500

- granica opracowania
- projektowana kanalizacja DN250
- projektowane przyłącza kanalizacyjne DN160
- projektowane studnie kanalizacyjne Φ1000
- projektowane studnie przyłącza kanalizacyjnych Φ425
- projektowane rury ochronne
- fragment zaprojektowanej sieci kanalizacyjnej HYDROSIEĆ s.c.

W opracowaniu CITEC S.A. - GÖTZELMANN uwzględniono istniejący projekt "Kanalizacja sanitarna wraz z przykanalikami i odcinkowa kanalizacja deszczowa w dzielnicy Kamionka w Mikołowie" opr. HYDROSIEĆ s.c. Opole 2005r.

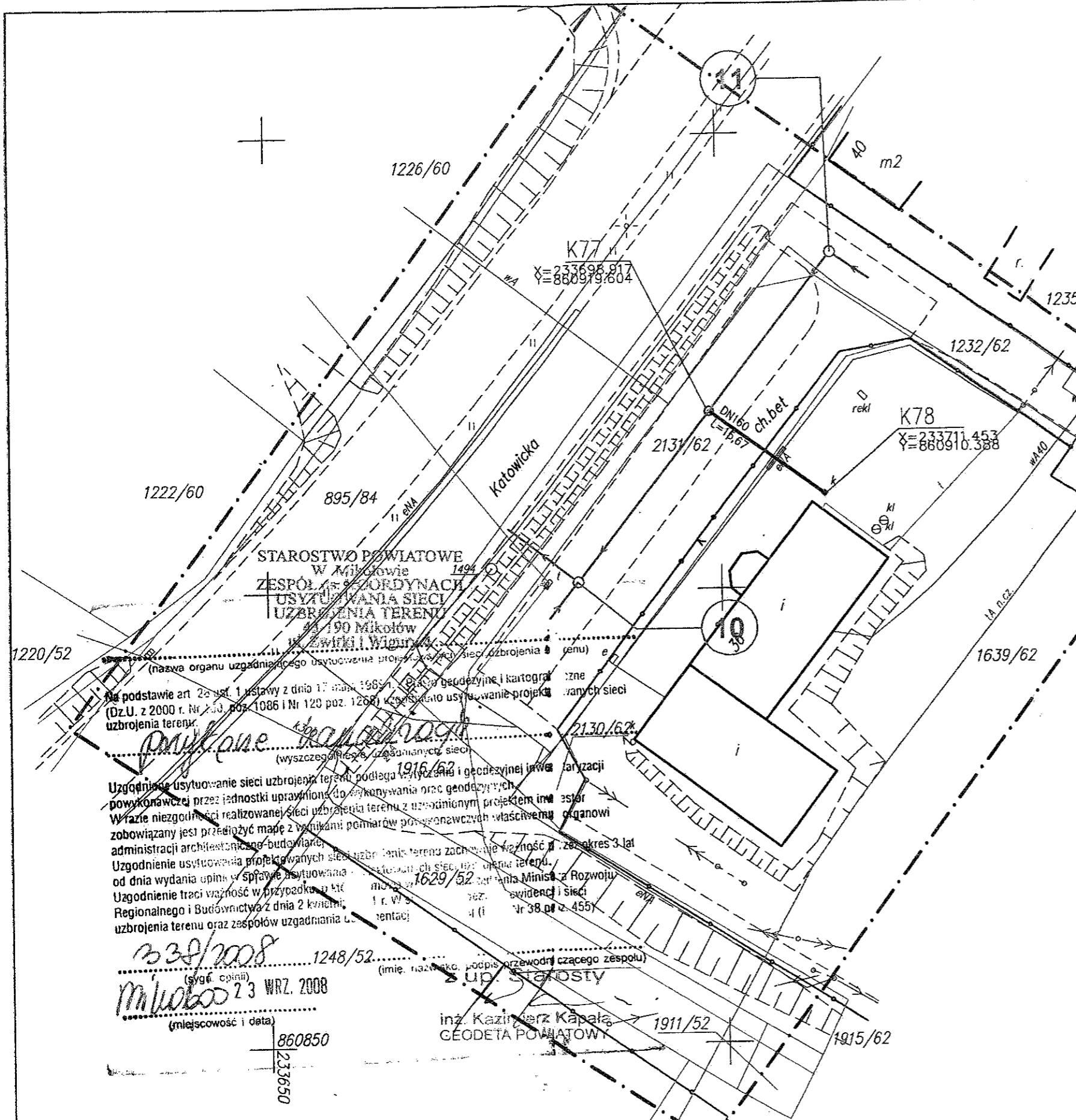
Za zgodność z oryginałem:

UWAGA:
Zaznaczony na planach przebieg trasy z opr. HYDROSIEĆ s.c. należy traktować jedynie orientacyjnie

mgr inż. Sebastian GAJEK
Upr. bud. do projektowania i kierowania robotami bud. bez ograniczeń w spec. instalacyjnej w zakresie sieci, instalacji i urządzeń wod.-kan., ciep., went. i gaz.
opr. bud. nr ewid.: 238/02

GEODETA UPRAWNIONY
Andrzej Gumułka
mgr inż. Andrzej Gumułka
Zaśw. Ministra GPIB nr 13202

"ARTES"
40-044 Katowice, ul. Szeligiewicza 5/7
NIP 634-140-59-36, REGON 277457822



STAROSTWO POWIATOWE
W Mikołowie
ZESPÓŁ INŻYNIERÓW
USZYTIWANIA SIECI
UZBROJENIA TERENU
43-190 Mikołów
ul. Wiatrowska 4

Na podstawie art. 26 ust. 1 ustawy z dnia 17 marca 1963 r. (Dz.U. z 2000 r. Nr 23, poz. 1086 i Nr 120 poz. 1268) w sprawie usytuowania projektowanych sieci uzbrojenia terenu.
Zgodnie z usytuowaniem sieci uzbrojenia terenu podlega wytyczeniu i geodezyjnej inwentaryzacji wykonawczej przez jednostki uprawnione do wykonywania prac geodezyjnych. Wrazie niezgodności realizowanej sieci uzbrojenia terenu z uzgodnionym projektem inżynierskim zobowiązany jest przebieg trasy z wyznaczeniem pomiarów przez właściwy organowi administracji architektoniczno-budowlanej. Uzgodnienie usytuowania projektowanych sieci uzbrojenia terenu zachowuje ważność w zakresie 3 lat od dnia wydania opinii w sprawie usytuowania sieci uzbrojenia terenu. Uzgodnienie traci ważność w przypadku uchwały Regionalnego i Budownictwa z dnia 2 kwietnia 2008 r. w sprawie usytuowania i uzbrojenia terenu oraz zespołów uzgadniania sieci uzbrojenia terenu.

338/2008
1248/52
(sygn. opinii)
Mikołów 23 WRZ. 2008
(miejscowość i data)
860850
233650
inż. Kazimierz Kapała
GEODETA POWIATOWY

		NAZWA PROJEKTU Zapewnienie prawidłowej gospodarki wodno-ściekowej miasta Mikołów dla obszaru dzielnicy Kamionka	
INWESTOR Zakład Inżynierii Miejskiej Sp.z o.o. 43-190 Mikołów ul. Kolejowa 4		NUMER RYSUNKU 592-01/01186 KAN-7te	
STADIUM	TEMAT LUB OBIEKT	NUMER KOLEJNY	
ZUDP	Rozbudowa kanalizacji sanitarnej w dzielnicy Kamionka	6	
BRANZA	TYTUŁ RYSUNKÓW	SKALA	
technologiczna	Rozbudowa sieci kanalizacji sanitarnej w rejonie ulicy Katowickiej sekcja mapy 531.234.1211	1:500	
		FORMAT	
		-	
	Imię i NAZWISKO	NR UPR.	DATA
GL. PROJEKTANT	mgr inż. Izabela HUDAK WINKLER	SLK/0840/POOS/05	wrzesień 2008
PROJEKTOWAŁ	mgr inż. Izabela HUDAK WINKLER	SLK/0840/POOS/05	wrzesień 2008
OPRAWOWAŁ	mgr inż. Izabela HUDAK WINKLER	SLK/0840/POOS/05	wrzesień 2008
SPRAWDZIŁ	mgr inż. Sebastian GAJEK	AG. II. 4ZO/7131-2/238/02	wrzesień 2008
		PODPIS	
		<i>SG</i>	

CITEC S.A. OŚWIADCZA, IŻ INFORMACJE TECHNICZNE, TECHNOLOGICZNE I ORGANIZACYJNE ZAWARTE W NINIEJSZEJ DOKUMENTACJI STANOWIĄ TAJEMNICĘ FIRMY I PODLEGAJĄ OCHRONIE NA PODSTAWIE USTAW:
Z DNIA 16.04.93 O ZWALCZANIU NIEUCZCIWEJ KONKURENCJI (DZ. U. NR 47 POZ. 211)
Z DNIA 04.02.94 O PRAWIE AUTORSKIM I PRAWACH POKREWNYCH (DZ. U. NR 24 POZ. 83)

Za zgodność z oryginałem:

LEGENDA:

sekcja mapy 531.234.17 2
skala 1:500

- granica opracowania
- projektowana kanalizacja DN250
- projektowane przyłącza kanalizacyjne DN160
- projektowane studnie kanalizacyjne Φ1000
- projektowane studnie przyłącza kanalizacyjnych Φ425
- projektowane rury ochronne
- ⊥ fragment zaprojektowanej sieci kanalizacyjnej HYDROSIEĆ s.c.

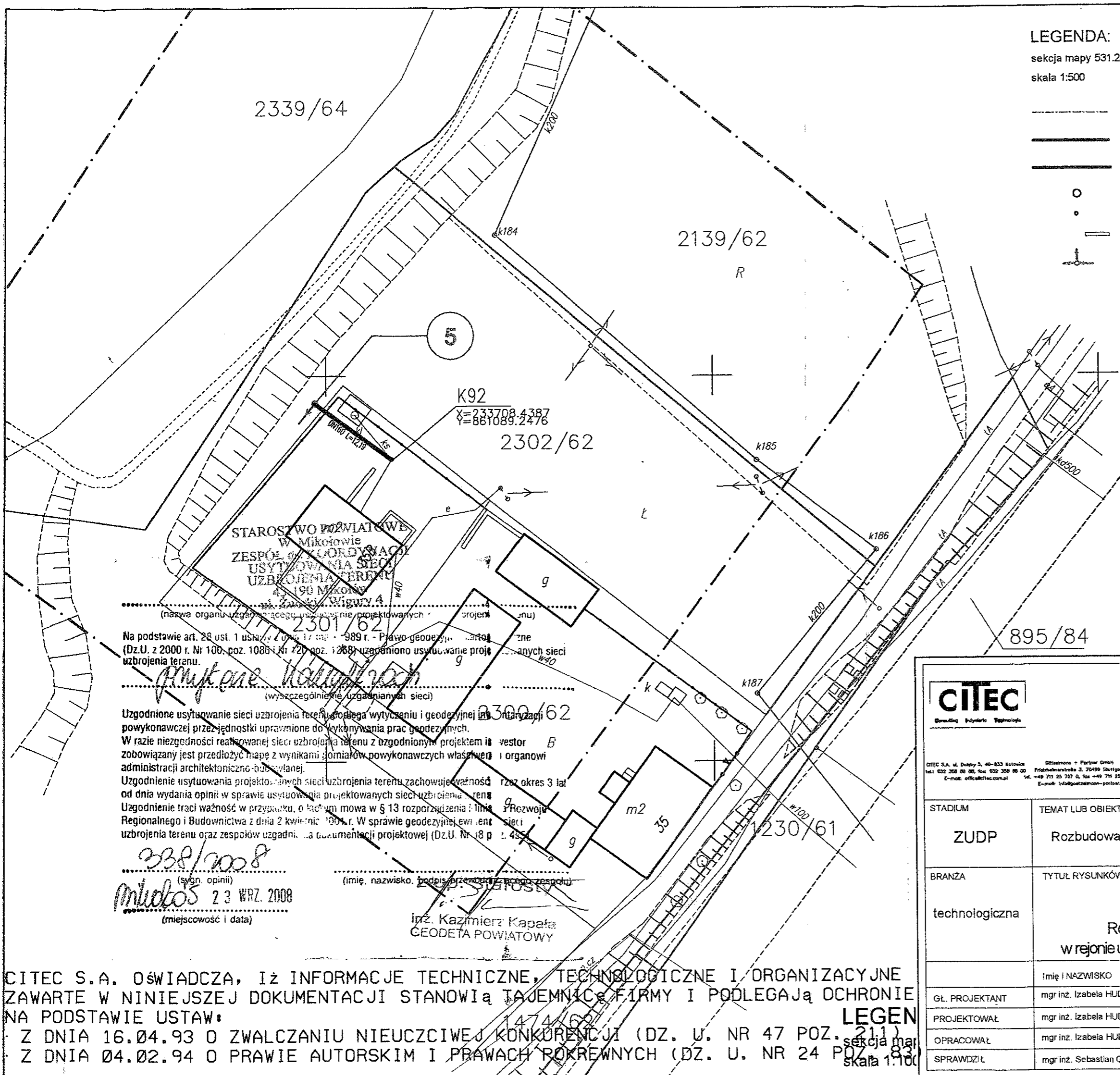
mgr inż. Sebastian GAJEK
Upr. bud. do projektowania i kierowania robotami bud. bez ograniczeń w spec. instalacyjnej w zakresie sieci, instalacji i urządzeń wod.-kan., ciep., went. i gaz. opr. bud. nr ewid.: 238/02

W opracowaniu CITEC S.A. - GÖTZELMANN uwzględniono istniejący projekt "Kanalizacja sanitarna wraz z przykanalikami i odcinkowa kanalizacja deszczowa w dzielnicy Kamionka w Mikołowie" opr. HYDROSIEĆ s.c. Opole 2005r.

UWAGA:
Zaznaczony na planach przebieg trasy z opr. HYDROSIEĆ s.c. należy traktować jedynie orientacyjnie

GEODETA UPRAWNIONY
mgr inż. Andrzej Gumulka
Zaśw. Ministra GPB nr 13202

"ARTES"
40-044 Katowice, ul. Szeligowicza 5/7
NIP 634-140-59-36, REGON 277457822



STAROSTWO POWIATOWE
w Mikołowie
ZESPÓŁ KOORDYNAJI
USYTUOWANIA SIECI
UZBROJENIA TERENU
4-190 Mikołów
ul. Kolejowa 4
mgr inż. Władysław Władysław

Na podstawie art. 28 ust. 1 ustawy z dnia 17 maja 1989 r. - Prawo geodezyjne i kartograficzne (Dz.U. z 2000 r. Nr 100, poz. 1086 i Nr 121, poz. 1268) uzgodniono usytuowanie i projektowanie sieci uzbrojenia terenu.
(wyszczególnienie uzgodnianych sieci)

Uzgodnione usytuowanie sieci uzbrojenia terenu polega na wytyczeniu i geodezyjnym pomiarach powykonawczej przez jednostki uprawnione do wykonywania prac geodezyjnych. W razie niezgodności realizowanej sieci uzbrojenia terenu z uzgodnionym projektem inwestor i organowi administracji architektoniczno-budowlanej. Uzgodnienie usytuowania projektowanych sieci uzbrojenia terenu zachowuje ważność przez okres 3 lat od dnia wydania opinii w sprawie usytuowania projektowanych sieci uzbrojenia terenu. Uzgodnienie traci ważność w przypadku, o którym mowa w § 13 rozporządzenia i limit Regionalnego i Budownictwa z dnia 2 kwietnia 2004 r. W sprawie geodezyjnej ewidencji uzbrojenia terenu oraz zespołów uzgadniająca dokumentacji projektowej (Dz.U. Nr 18 p 2. 455)

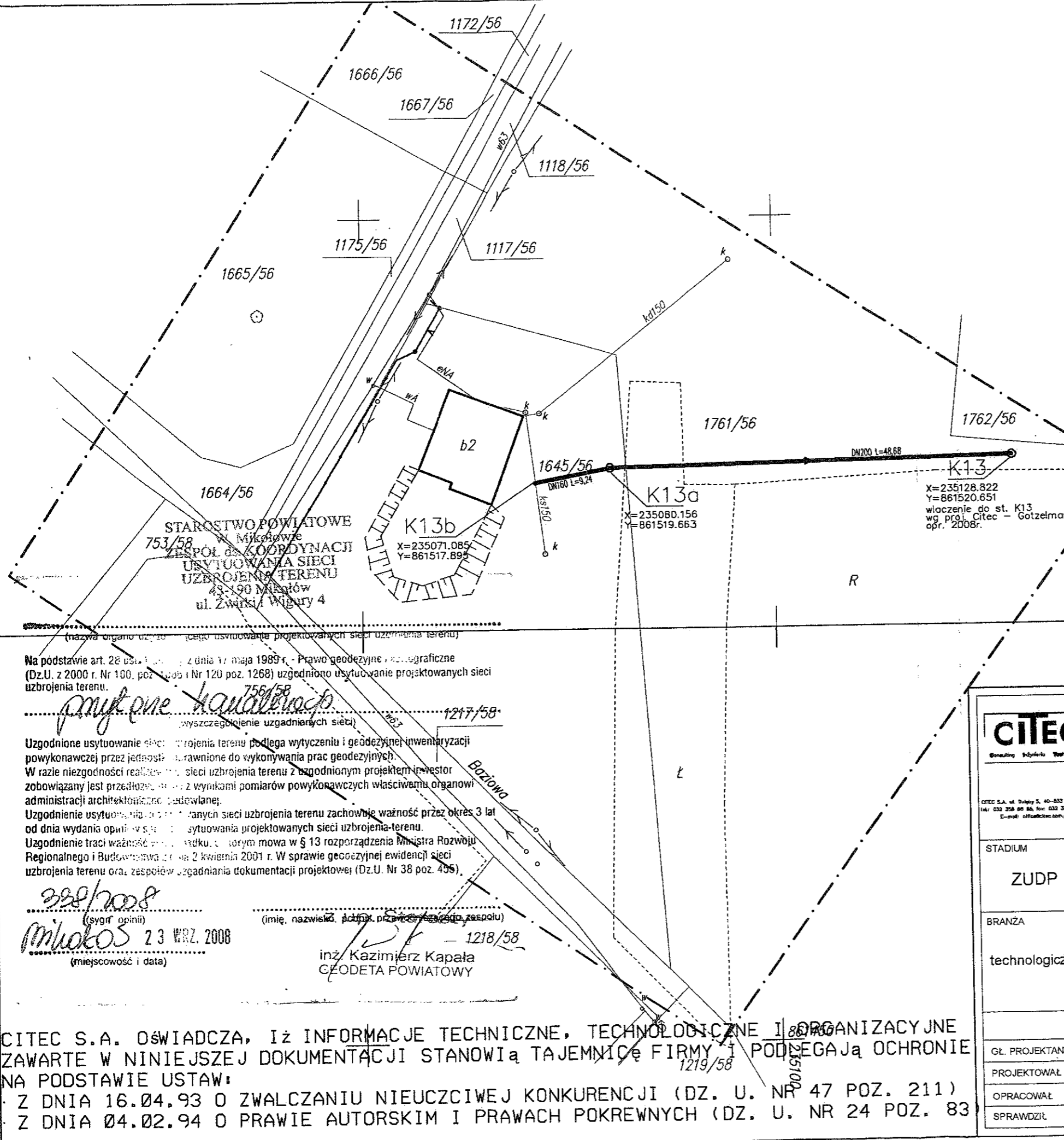
338/2008
(sygn. opinii)
miłobos 23 WRZ. 2008
(miejsowość i data)

inż. Kazimierz Kapala
GEODETA POWIATOWY

	NAZWA PROJEKTU Zapewnienie prawidłowej gospodarki wodno-ściekowej miasta Mikołów dla obszaru dzielnicy Kamionka		NUMER RYSUNKU 592-01/01186
	INWESTOR Zakład Inżynierii Miejskiej Sp.z o.o. 43-190 Mikołów ul. Kolejowa 4		NUMER KOLEJNY 7
STADIUM ZUDP	TEMAT LUB OBIEKT Rozbudowa kanalizacji sanitarnej w dzielnicy Kamionka		SKALA 1:500
BRANŻA technologiczna	TYTUŁ RYSUNKÓW Rozbudowa sieci kanalizacji sanitarnej w rejonie ulicy Katowickiej sekcja mapy 531.234.173.3		FORMAT -
Imię i NAZWISKO		NR UPR.	DATA
GL. PROJEKTANT	mgr inż. Izabela HUDAK WINKLER	SLK/0840/POOS/05	wrzesień 2008
PROJEKTOWAŁ	mgr inż. Izabela HUDAK WINKLER	SLK/0840/POOS/05	wrzesień 2008
OPRACOWAŁ	mgr inż. Izabela HUDAK WINKLER	SLK/0840/POOS/05	wrzesień 2008
SPRAWDZIŁ	mgr inż. Sebastian GAJEK	AG.II.AZO/7131-2/238/02	wrzesień 2008

CITEC S.A. OŚWIADCZA, IŻ INFORMACJE TECHNICZNE, TECHNOLOGICZNE I ORGANIZACYJNE ZAWARTE W NINIEJSZEJ DOKUMENTACJI STANOWIĄ TAJEMNICĘ FIRMY I PODLEGAJĄ OCHRONIE NA PODSTAWIE USTAW:
Z DNIA 16.04.93 O ZWALCZANIU NIEUCZCIWEJ KONKURENCJI (DZ. U. NR 47 POZ. 211),
Z DNIA 04.02.94 O PRAWIE AUTORSKIM I PRAWACH POKREWNYCH (DZ. U. NR 24 POZ. 830)

LEGENDA
sekcja mapy 531.234.173.3
skala 1:500



LEGENDA:

sekcja mapy 531.234.17 2
skala 1:500

- granica opracowania
- projektowana kanalizacja DN250
- projektowane przyłącza kanalizacyjne DN160
- projektowane studnie kanalizacyjne Φ1000
- projektowane studnie przyłączy kanalizacyjnych Φ425
- ==== projektowane rury ochronne
- ⊥ fragment zaprojektowanej sieci kanalizacyjnej HYDROSIEĆ s.c.

W opracowaniu CITEC S.A. - GÖTZELMANN uwzględniono istniejący projekt "Kanalizacja sanitarna wraz z przykanalikami i odcinkowa kanalizacja deszczowa w dzielnicy Kamionka w Mikołowie" opr. HYDROSIEĆ s.c. Opole 2005r.

Za zgodność z oryginałem:

UWAGA:

Zaznaczony na planach przebieg trasy z opr. HYDROSIEĆ s.c. należy traktować jedynie orientacyjnie

mgr inż. Sebastian GAJEK
Upr. bud. do projektowania i kierowania robotami bud. bez ograniczeń w spec. instalacyjnej w zakresie sieci, instalacji i urządzeń wod.-kan., ciep., went. i gaz. upr. bud. nr ewid.: 238/02

Na podstawie art. 28 ust. 1 pkt 1 z dnia 17 maja 1989 r. - Prawo geodezyjne i kartograficzne (Dz.U. z 2000 r. Nr 100, poz. 965 i Nr 120 poz. 1268) uzgodniono usytuowanie projektowanych sieci uzbrojenia terenu.

projektowane kanalizacje
wyszczególnienie uzgadnianych sieci

Uzgodnione usytuowanie sieci uzbrojenia terenu podlega wytyczeniu i geodezyjnej inwentaryzacji powykonawczej przez jednostki uprawnione do wykonywania prac geodezyjnych.
W razie niezgodności realizacji sieci uzbrojenia terenu z uzgodnionym projektem inwestor zobowiązany jest przedłożyć do geod. z wynikami pomiarów powykonawczych właściwemu organowi administracji architektoniczno-budowlanej.
Uzgodnienie usytuowania projektowanych sieci uzbrojenia terenu zachowuje ważność przez okres 3 lat od dnia wydania opinii w sprawie usytuowania projektowanych sieci uzbrojenia terenu.
Uzgodnienie traci ważność z dniem wydania w skutku, którym mowa w § 13 rozporządzenia Ministra Rozwoju Regionalnego i Budownictwa z dnia 2 kwietnia 2001 r. W sprawie geodezyjnej ewidencji sieci uzbrojenia terenu oraz zespołów uzgadniania dokumentacji projektowej (Dz.U. Nr 38 poz. 455).

328/2008
Mikołów 23 WRZ. 2008
(miejscowość i data)

(imię, nazwisko, podpis, przeliczenie, podpis, zespołu)
Kapala - 1218/58
inż. Kazimierz Kapala
GEODETA POWIATOWY

531.234.172.4
531.234.174.2

GEODETA UPRAWNIONY

"ARTES"
40-044 Katowice, ul. Szelińiewicza 5/7
NIP 634-140-59-36, REGON 277457822

mgr inż. Andrzej Gumulka
Zł. Ministerstwa Gospodarki, Ministra GPIB nr 13202

		NAZWA PROJEKTU Zapewnienie prawidłowej gospodarki wodno-ściekowej miasta Mikołów dla obszaru dzielnicy Kamionka	
INWESTOR Zakład Inżynierii Miejskiej Sp.z o.o. 43-190 Mikołów ul. Kolejowa 4		NUMER RYSUNKU 592-01/01186 KAN-7te	
STADIUM	TEMAT LUB OBIEKT	NUMER KOLEJNY	
ZUDP	Rozbudowa kanalizacji sanitarnej w dzielnicy Kamionka	8	
BRANŻA	TYTUŁ RYSUNKÓW	SKALA	
technologiczna	Rozbudowa sieci kanalizacji sanitarnej w rejonie ulicy Bazylowej sekcja mapy 531.234.172.4-174.2	1:500	
		FORMAT	
		-	
	Imię i NAZWISKO	NR UPR.	DATA
GL. PROJEKTANT	mgr inż. Izabela HUDAK WINKLER	SLK/0840/POOS/05	wrzesień 2008
PROJEKTOWAŁ	mgr inż. Izabela HUDAK WINKLER	SLK/0840/POOS/05	wrzesień 2008
OPRACOWAŁ	mgr inż. Izabela HUDAK WINKLER	SLK/0840/POOS/05	wrzesień 2008
SPRAWDZIŁ	mgr inż. Sebastian GAJEK	AG.II.4/ZO/1131-2/238/02	wrzesień 2008

CITEC S.A. OŚWIADCZA, IŻ INFORMACJE TECHNICZNE, TECHNOLOGICZNE I ORGANIZACYJNE ZAWARTE W NINIEJSZEJ DOKUMENTACJI STANOWIĄ TAJEMNICĘ FIRMY I PODLEGAJĄ OCHRONIE NA PODSTAWIE USTAW:
Z DNIA 16.04.93 O ZWALCZANIU NIEUCZCIWEJ KONKURENCJI (DZ. U. NR 47 POZ. 211)
Z DNIA 04.02.94 O PRAWIE AUTORSKIM I PRAWACH POKREWNYCH (DZ. U. NR 24 POZ. 83)