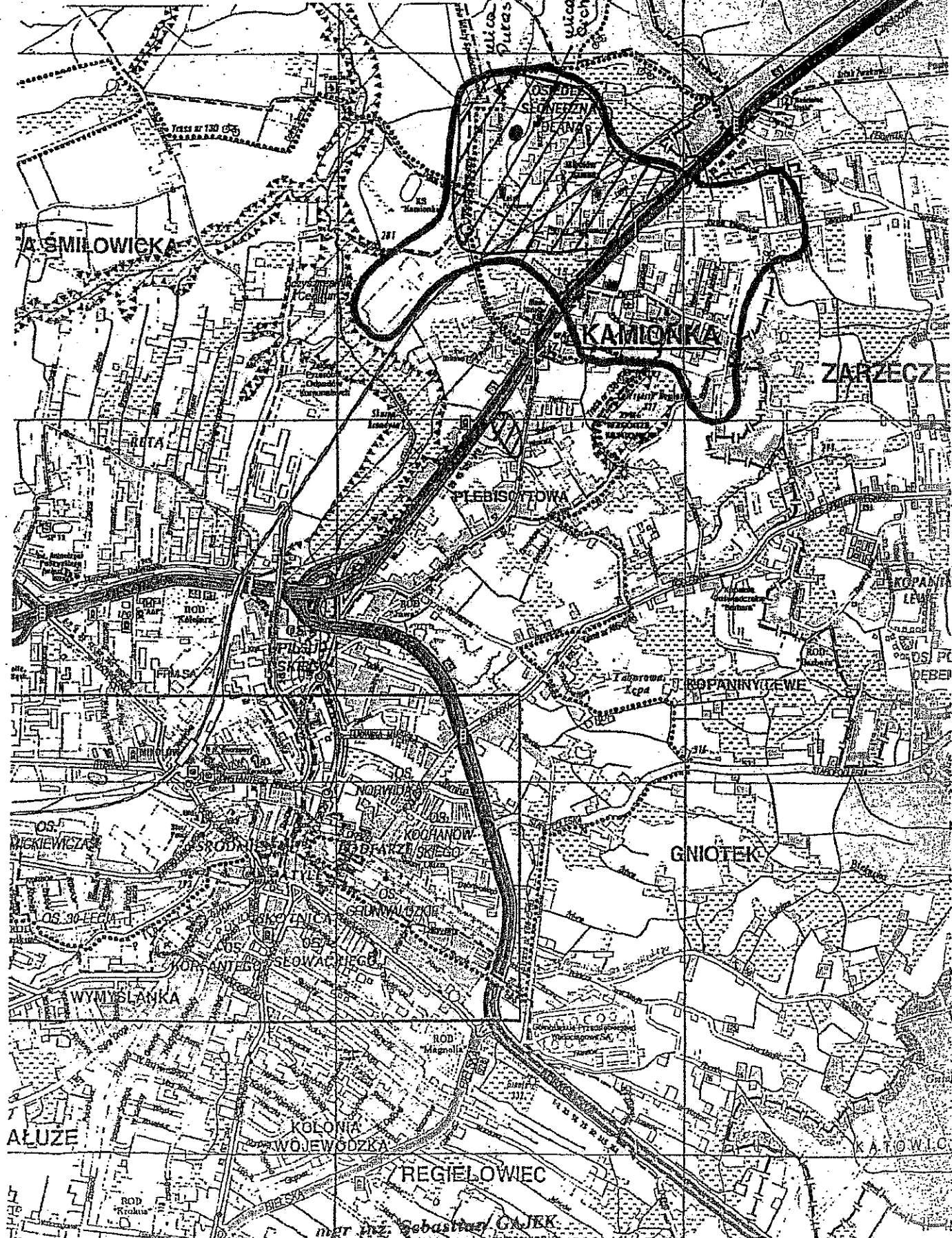


Orientacja skali 1:20 000



z zaznaczonymi dwoma obszarami do projektowania przebudowy sieci wodociągowej ESPO w dzielnicy Kamionka w Mikołowie
z zaznaczonym obszarem doprojektowania (do posiadanego projektu budowlano - wykonawczego)

200.4
231592-01/0M/06/SGA/2008
37310486/CA/2008 z DA
lokalizacja do
projektowania
Kamionka
PE DN 80



Za zgodność z oryginałem:

mgr inż. **Sebastian GAJEK**
Upr. bud. do projektowania i kierowania
robotami bud. bez ograniczeń w spec.
instalacyjnej w zakresie sieci, instalacji
i urządzeń wod.-kán., ciep., went. i gaz.
uzw. bud. nr wiał.: 238/02

MIKOŁÓW 2008-07-29

STAROSTA MIKOŁOWSKI
KOORDYNACJA USYTUOWANIA
SIECI UZBROJENIA TERENU
Mikołów ul. Żwirki i Wigury 4
tel. (32) 32-48-229

OPINIA NR 269/2008

Koordynacja : rozbudowa kanalizacji sanitarnej

Lokalizacja obiektu : ul. Paprotek 32, 66, ul. Wieczorka 44, 174, 181, 183
ul. Baziowa 32, ul. Miła 35B Mikołów

Oznaczenie arkusza mapy : 531.234.133
Oznaczenie arkusza mapy : 531.234.172
Oznaczenie arkusza mapy : 531.234.221

Zleceniodawca : CITEC S.A.
40-833 KATOWICE
Dulęby 5

Znak pisma :
Nazwa jednostki projektowej : CITEC S.A.
40-833 KATOWICE
Dulęby 5

Autor opracowania: S Gajek

Inwestor : Zakład Inżynierii Miejskiej Sp.z o.o.
43-190 MIKOŁÓW
Kolejowa 4

Usytuowanie w/w sieci uzbrojenia terenu opiniuje pozytywnie:

1. z uwagami zawartymi w załącznikach w punktach nr.7, 10, 12, 20
2. w oparciu o dane zawarte w mapie zasadniczej
3. w oparciu o informacje uzyskane w wyniku konsultacji z instytucjami branżowymi.

Opinia zachowuje ważność przez okres 3 lat.

-VERTE-

Za zgodność z oryginałem:

mgr inż. Sebastian GAJEK
Upr. bud. do projektowania i kierowania
robotami bud. bez ograniczeń w spec.
instalacyjnej w zakresie sieci, instalacji
i urządzeń wod.-kan., ciep., went. i gaz
upr. bud. nr ewid.: 238/02

Zalecenia do wykonania przez Inwestora:

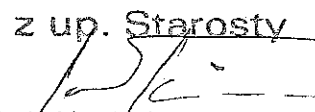
1. W trakcie realizacji inwestycji należy:
 - zapewnić obsługę geodezyjną, lokując w jednostkach sektora państwowego, spółdzielczego lub osób fizycznych posiadających uprawnienia do wykonywania robót geodezyjno - kartograficznych zlecenie, na dokonanie pomiaru zgodnie obowiązującymi instrukcjami technicznymi, celem właściwego usytuowania w terenie projektowanych urządzeń inżynierskich i innych obiektów budowlanych oraz wykonania pomiaru powykonawczego uzbrojenia podziemnego przed zasypaniem (Rozporządzenie Ministra Rozwoju Regionalnego i Budownictwa z dnia 2.04.2001 Dz U nr 38 poz 455)
 - wynikami pomiaru powykonawczego uzupełnić zasób mapowy znajdujący się w Zasobie Geodezyjnym w Mikołowie
 - Wyłączną podstawą dokonania odbioru przez jednostkę branżową uzbrojenia terenowego będzie mapa uzupełniona wynikami pomiaru powykonawczego
2. Punkty osnowy geodezyjnej podlegające ochronie zgodnie z art 15.1 Ustawy Prawo Geodezyjne i Kartograficzne zniszczone w trakcie realizacji inwestycji zostaną wznowione na koszt Inwestora
3. Jakakolwiek zmiana projektowanej trasy uzgodnionej niniejszą opinią wymaga ponownej koordynacji usytuowania sieci uzbrojenia terenu.
4. O całkowitym zakończeniu prac w terenie, względnie nie przystąpieniu do realizacji inwestycji Inwestor powiadomi pisemnie Starostwo Powiatowe - Wydział Geodezji
5. Integralną częścią opinii jest skoordynowana i podpisana przez Przewodniczącego Zespołu dokumentacja projektowa.

ZAŁĄCZNIKI:

- uwagi Zespołu Koordynującego - 2 egz.
- dokumentacja projektowa - 2 egz.

Za zgodność z oryginałem:

mgr inż. Sebastian GADZ
 Upr. bud. do projektowania i kierowania
 robotami bud. bez ograniczeń w spec.
 instalacyjnej w zakresie sieci, instalacji
 i urządzeń wod.-kan., ciep., went. i gaz.
 upr. bud. nr ewid.: 238/02

z up. Starosty

 inż. Kazimierz Kapala
 GEODETA POWIATOWY

Lp	Nazwa Instytucji	Uwagi Uzgadniającego	Imię, Nazwisko Uzgadniającego Podpis i data
1	Starostwo Powiatowe w Mikołowie Wydział Architektury	nieobecny	
2	Powiatowy Inspektor Nadzoru Budowlanego Marek Pańko	nieobecny	
3	Powiatowy Zarząd Dróg z siedzibą w Łaziskach Górnych	nieobecny	
4	Urząd Miasta Mikołów Pani Staniszewska	nieobecny	
5	Urząd Miasta Mikołów Pan Adamik	nieobecny	
6	Górnśląski Operator Systemu Dystrybucyjnego Sp. z o.o. w Zabrzu Wydział Obsługi Sieci	Uzgadnia się bez uwag	28.01.2008 Pracownik Działu Technicznego Rozdzielni Gazu Tychy Arkadiusz Jasiak
7	Górnśląski Operator Systemu Dystrybucyjnego Sp. z o.o. Rozdzielnia Gazu Tychy	-Zachować odległość od sieci gazowej zgodnie z DZ.U. nr 199 z 1995r poz.686 -Miejsca kolizji z gazociągami zabezpieczyć zgodnie z normą PN-91/M-24-21 -Prace ziemne w rejonie gazociągu prowadzić pod nadzorem Rozdzielni Gazu w Tychach -Zlecić nadzór branżowy RG w Tychach z podaniem terminu rozpoczęcia robót	Arkadiusz Jasiak
8	Jednostka Wojskowa 1499 Bytom	uzgadnia się bez uwag	PODINSPEKTOR Krystyna Wolny
9	Telekomunikacja Polska S.A. Pion Sieci Obszar Pionu Sieci Katowice	Uzgadnia się plan z uwagą że prace w pobliżu urządzeń telekomunikacyjnych należy wykonać ręcznie pod nadzorem naszego przedstawiciela z zachowaniem norm odległości	Kazimierz Chrószcz Specjalista ds. Zasobów Sieci 2008.01.28
10	Telekomunikacja Polska S.A. Obszar Telekomunikacji w Opolu	uzgadnia się w zakresie i nie konieczne jest wykonać w formie STTSPECU/AP.215-1145/08 z dnia 2008.01.18	Kazimierz Chrószcz Specjalista ds. Zasobów Sieci 2008.01.28

mgr inż. Sebastian GAJEK
Upr. bud. do projektowania i kierowania
robotami bud. bez ograniczeń w spec.:
instalacyjnej w zakresie sieci, instalacji
i urządzeń wod.-kan., ciep., went. i gaz.

Za zgodność z oryginałem:

Lp	Nazwa Instytucji	Uwagi Uzgadniającego	Imię, Nazwisko Uzgadniającego Podpis i data
11	Netia S.A. Dział Paszportyzacji	bez uwag	
12	Zakład Inżynierii Miejskiej Sp.z o.o.	Uzgodniono pozytywnie. Rozwiązanie techniczne uzgodnić w ZIM Sp. z o.o.	Specjalista ds. sieci wod.-kan. mgr inż. Anna Youseef 28.07.2008
13	Zakład Inżynierii Miejskiej Sp. z o.o. PEC	bez uwag	KIEP WNIK d/s sieci wod.-kan. mgr inż. Wiesław Wieniec
14	Górnośląskie Przedsiębiorstwo Wodociągów S.A Sieci Magistralne Mikołów	BEZ UWAG	ODDZ. SIECI MAGISTRALNEJ MIKOŁÓW STARSZY INŻYNIER Witold Łabecki
15	Śląski Zarząd Melioracji i Urządzeń Wodnych Biuro Terenowe w Bieruniu	Uzgodniono bez uwag.	Śląski Zarząd Melioracji i Urządzeń Wodnych w Katowicach Biuro Terenowe w Bieruniu Specjalista ds. konserwacji Feliks Żur 28.07.08.
16	Zarząd Dróg Wojewódzkich w Katowicach	nie decyduję	
17	Generalna Dyrekcja Dróg Krajowych i Autostrad Oddział Południowy	nie decyduję	
18	POLKOMTEL S.A. Region 2 Katowice	UZGODNIONO BEZ UWAG.	28.07.08 Józef Szczep Inspektor Nadzoru Polkomtel SA tel. 593 66 637
19	Polska Telefonia Cyfrowa Sp z o.o. Biuro Regionalne w Katowicach	UZGODNIONO BEZ UWAG.	JÓZEF SZCZEP uprawnienia budowlane w telekomunikacji 022496/ czl. S10IB Katowicach nr ewid. 241/B/127/04
20	Vattenfall Distribution Poland Spółka Akcyjna	Uzgadnia się z uwagą, że roboty w pobliżu naszych urządzeń należy wykonywać ręcznie pod nadzorem pracownika firmy eksploatującej sieć Vattenfall Network Services Poland Sp. z o.o. Zbliżenia i skrzyżowania zabezpieczyć zgodnie z PN i obowiązującymi przepisami.	PEŁNOUPRAWNIENIOWY Vattenfall Distribution Poland Spółka Akcyjna Maria Leśny

mgr inż. Sebastian GAJEK
Upr. bud. do projektowania i kierowania robotami bud. bez ograniczeń w spec. instalacyjnej w zakresie sieci, instalacji i urządzeń wod.-kan., ciep., went. i gaz.

Za zgodność z oryginałem:

MIKOŁÓW 2008-09-03

STAROSTA MIKOŁÓWSKI
KOORDYNACJA USYTUOWANIA
SIECI UZBROJENIA TERENU
Mikołów ul. Żwirki i Wigury 4
tel. (32) 32-48-229

OPINIA NR 297/2008

Koordinacja : sieć wodociągowa i przyłącza kanalizacji do budynków
mieszkalnych

Lokalizacja obiektu : Mikołów ul. Kosciuszki, pułaskiego Cicha Cienista
Sienkiewicza Paprotek 108

Oznaczenie arkusza mapy : 531.234.121,122,123,124,
171,172,173,174

Zleceniodawca : CITEC S.A
40-833 KATOWICE
Dulęby 5

Znak pisma :
Nazwa jednostki projektowej : CITEC S.A.
40-833 KATOWICE
Dulęby 5

Autor opracowania: S Gajek

Inwestor : Zakład Inżynierii Miejskiej Sp.z o.o.

43-190 MIKOŁÓW
Kolejowa 4

Usytuowanie w/w sieci uzbrojenia terenu opniuje pozytywnie:

1. z uwagami zawartymi w załącznikach w punktach nr. 4, 7, 9, 10, 11, 12, 18, 20
2. w oparciu o dane zawarte w mapie zasadniczej
3. w oparciu o informacje uzyskane w wyniku konsultacji z instytucjami branżowymi.

Opinia zachowuje ważność przez okres 3 lat.

-VERTE-

Za zgodność z oryginałem:

mgr inż. Sebastian GAJEK
Upr. bud. do projektowania i kierowania
robotami bud. bez ograniczeń w spec.:
instalacyjnej w zakresie sieci, instalacji
i urządzeń wod.-kan., ciep., went. i gaz.
upr. bud. nr ewid.: 238/02

Zalecenia do wykonania przez Inwestora:

1. W trakcie realizacji inwestycji należy:
 - zapewnić obsługę geodezyjną, lokując w jednostkach sektora państwowego, spółdzielczego lub osób fizycznych posiadających uprawnienia do wykonywania robót geodezyjno - kartograficznych zlecenie, na dokonanie pomiaru zgodnie obowiązującymi instrukcjami technicznymi, celem właściwego usytuowania w terenie projektowanych urządzeń inżynierskich i innych obiektów budowlanych oraz wykonania pomiaru powykonawczego uzbrojenia podziemnego przed zasypaniem (Rozporządzenie Ministra Rozwoju Regionalnego i Budownictwa z dnia 2.04.2001 Dz U nr 38 poz 455)
 - wynikami pomiaru powykonawczego uzupełnić zasób mapowy znajdujący się w Zasobie Geodezyjnym w Mikołowie
 - Wyłączną podstawą dokonania odbioru przez jednostkę branżową uzbrojenia terenowego będzie mapa uzupełniona wynikami pomiaru powykonawczego

2. Punkty osnowy geodezyjnej podlegające ochronie zgodnie z art 15.1 Ustawy Prawo Geodezyjne i Kartograficzne zniszczone w trakcie realizacji inwestycji zostaną wznowione na koszt Inwestora

3. Jakakolwiek zmiana projektowanej trasy uzgodnionej niniejszą opinią wymaga ponownej koordynacji usytuowania sieci uzbrojenia terenu

4. O całkowitym zakończeniu prac w terenie, względnie nie przystąpieniu do realizacji inwestycji Inwestor powiadomi pisemnie Starostwo Powiatowe - Wydział Geodezji


5. Integralną częścią opinii jest skoordynowana i podpisana przez Przewodniczącego Zespołu dokumentacja projektowa.

ZAŁĄCZNIKI:

- uwagi Zespołu Koordynującego - 2 egz.
- dokumentacja projektowa - 2 egz.

Za zgodność z oryginałem:

mgr inż. Sebastian GAJEK
 Upr. bud. do projektowania i kierowania
 robotami bud. bez ograniczeń w spec.:
 instalacyjnej w zakresie sieci, instalacji
 i urządzeń wod.-kan., ciep., went. i gaz.
 upr. bud. nr ewid.: 238/02

z up. Starosty

 Inż. Kazimierz Kapala
 GEODETA POWIATOWY

Lp	Nazwa Instytucji	Uwagi Uzgadniającego	Imię, Nazwisko Uzgadniającego Podpis i data
1	Starostwo Powiatowe w Mikołowie Wydział Architektury] nie dotyczy	
2	Powiatowy Inspektor Nadzoru Budowlanego Marek Paćko		
3	Powiatowy Zarząd Dróg z siedzibą w Łaziskach Górnych	nie dotyczy	
4	Urząd Miasta Mikołów Pani Staniszevska	Uzgadnia się. Należy uzyskać zezwolenie i warunki lokalizacji sieci wodociągowej w pasie drogowym od skrzyżowania dróg gminnych.	25.08.2008 [Podpis]
5	Urząd Miasta Mikołów Pan Adamik	nie dotyczy	
6	Górnośląski Operator Systemu Dystrybucyjnego Sp. z o.o. w Zabrze Wydział Obsługi Sieci	Uzgadnia się bez uwag	27.08.2008 [Podpis] Pracownik Działu Technicznego Rozdzielni Gazu Tychy
7	Górnośląski Operator Systemu Dystrybucyjnego Sp. z o.o. Rozdzielnia Gazu Tychy	Uzgodnił w sprawie z piśmie K-10/1360/62-481/08 z dn. 22.01.2008 z uwzględnieniem uwag i uwag wodociąg	[Podpis] Arkadiusz Jasiak
8	Jednostka Wojskowa 1499 Bytom	bez uwag	[Podpis]
9	Telekomunikacja Polska S.A. Pion Sieci Obszar Pionu Sieci Katowice	Wniosek przesłać na adres: ul. Godana 13 40-103 Katowice w zakresie tabeli nr 020 69001.	[Podpis] Kazimierz Chrószcz Dział Zarządzania Zasobami Fizycznymi Sieci
10	Telekomunikacja Polska S.A. Obszar Pionu Sieci Katowice	Uzgadnia się plan z uwagą że prace w pobliżu urządzeń telekomunikacyjnych należy wykonać ręcznie pod nadzorem naszego przedstawiciela z zachowaniem norm odległości	[Podpis] Kazimierz Chrószcz Dział Zarządzania Zasobami Fizycznymi Sieci

uzgadnia się w sprawie: STT 205 CO / KP. 215-1145/CE z dn. 2008.07.18

Za zgodność z oryginałem:

mgr inż. Sebastian GAJEK
Upř. bud. do projektowania i kierowania robotami bud. bez ograniczeń w spec. instalacyjnej w zakresie sieci, instalacji i urządzeń wod.-kan., ciep., went. i gaz.

Ad. 12.

- Uzgodnić się usłownie trasę proj. urządzeń pod warunkami:
1. Hydrant H25 przenieść na północną stronę podziemi.
 2. W projekcie budowlanym trasę proj. uzbr. wod.-kan. przedstawić na mapie z wytyczną i otoczką istn. urządzeń terenu, oraz wykonanym naziemnym projektem wykonania uzbrojenia uprzednio przez Hydrościec Opole.
 3. Zachować odległość proj. urządzeń od ścian budynku z zgodnie z warunkami technicznymi, oraz normatywnie odległość pomiędzy urządzeniami istn. z projektem.
 4. Przyjąć wodoc. zasilając w budynku lub w studniu w pobliżu.
 5. Przejść na pos. drogę wykonując pod kątem prostym - E. wodoc. p90 w ul. bocznej zasilając hydrantem, a przyt. do bus nr. 32 wykonując przed hydrantem.
 7. Hydrant H7 przenieść bliżej ogrodzenia.
 8. Elektryczność musiok w 224 (ul. Pułaskiego)
 9. W miarę możliwości wyprostować trasę przytępną wodoc.
 10. Zgodzić kąty na ul. Pułaskiego.
- N.N. uwagi uwzględnić w proj. budowlanym.

1.09.08

Specjalista d/s Sieci

Mariola Stolarska
Mariola Stolarska

Zakład Inżynierii Miejskiej
Spółka z o.o.
43-190 Mikołów, ul. Kolejowa 4
tel./fax 32 / 2260-052, 2180-560
NIP 635-10-06-267

Za zgodność z oryginałem:

mgr inż. Sebastian GAJER
Upr. bud. do projektowania i kierowania
robotami bud. bez ograniczeń w spec.
instalacyjnej w zakresie sieci, instalacji
i urządzeń wod.-kan., ciep., went. i gaz
upr. bud. nr ewid.: 238/02

MIKOŁÓW 2008-09-24

STAROSTA MIKOŁOWSKI
KOORDYNACJA USYTUOWANIA
SIECI UZBROJENIA TERENU
Mikołów ul. Żwirki i Wigury 4
tel. (32) 32-48-229

OPINIA NR 338/2008

Koordynacja : przyłącza kanalizacyjne do budynków mieszkalnych

Lokalizacja obiektu : Mikołów Sadowa 8 i Baziowa , Wieczorka 20, ul
Wieczorkaul. Wieczorka 57, 87D, Katowicka 36, Katowicka 35B

Oznaczenie arkusza mapy : 531.234.124

Oznaczenie arkusza mapy : 531.234.133

Oznaczenie arkusza mapy : 531.234.172

Oznaczenie arkusza mapy : 531.234.173

Oznaczenie arkusza mapy : 531.234.221

Zlecniodawca : CITEC S.A.
40-833 KATOWICE
Dulęby 5

Znak pisma :

Nazwa jednostki projektowej : CITEC S.A.
40-833 KATOWICE
Dulęby 5

Autor opracowania: S Gajek

Inwestor : Zakład Inżynierii Miejskiej Sp.z o.o.
43-190 MIKOŁÓW
Kolejowa 4

Usytuowanie w/w sieci uzbrojenia terenu opiniuje pozytywnie:

1. z uwagami zawartymi w załącznikach w punktach nr.7, 9, 10, 12, 20
2. w oparciu o dane zawarte w mapie zasadniczej
3. w oparciu o informacje uzyskane w wyniku konsultacji z instytucjami branżowymi.

Opinia zachowuje ważność przez okres 3 lat.

Za zgodność z oryginałem:

mgr inż. Sebastian GAJEK
Upr. bud. do projektowania i kierowania
robotami bud. bez ograniczeń w spec.:
instalacyjnej w zakresie sieci, instalacji
i urządzeń wod.-kan., ciep., went. i gaz.
upr. bud. nr ewid.: 238/02

Zalecenia do wykonania przez Inwestora:

1. W trakcie realizacji inwestycji należy:
 - zapewnić obsługę geodezyjną, lokując w jednostkach sektora państwowego, spółdzielczego lub osób fizycznych posiadających uprawnienia do wykonywania robót geodezyjno - kartograficznych zlecenie, na dokonanie pomiaru zgodnie obowiązującymi instrukcjami technicznymi, celem właściwego usytuowania w terenie projektowanych urządzeń inżynierskich i innych obiektów budowlanych oraz wykonania pomiaru powykonawczego uzbrojenia podziemnego przed zasypaniem (Rozporządzenie Ministra Rozwoju Regionalnego i Budownictwa z dnia 2.04.2001 Dz U nr 38 poz 455)
 - wynikami pomiaru powykonawczego uzupełnić zasób mapowy znajdujący się w Zasobie Geodezyjnym w Mikołowie
 - Wyłączną podstawą dokonania odbioru przez jednostkę branżową uzbrojenia terenowego będzie mapa uzupełniona wynikami pomiaru powykonawczego

2. Punkty osnowy geodezyjnej podlegające ochronie zgodnie z art 15.1 Ustawy Prawo Geodezyjne i Kartograficzne zniszczone w trakcie realizacji inwestycji zostaną wznowione na koszt Inwestora

3. Jakakolwiek zmiana projektowanej trasy uzgodnionej niniejszą opinią wymaga ponownej koordynacji usytuowania sieci uzbrojenia terenu

4. O całkowitym zakończeniu prac w terenie, względnie nie przystąpieniu do realizacji inwestycji Inwestor powiadomi pisemnie Starostwo Powiatowe - Wydział Geodezji


5. Integralną częścią opinii jest skoordynowana i podpisana przez Przewodniczącego Zespołu dokumentacja projektowa.

ZAŁĄCZNIKI:

- uwagi Zespołu Koordynującego - 2 egz.
- dokumentacja projektowa - 2 egz.

Za zgodność z oryginałem:

mgr inż. Sebastian GAJEK
 Upr. bud. do projektowania i kierowania
 robotami bud. bez ograniczeń w spec.:
 instalacyjnej w zakresie sieci, instalacji
 i urządzeń wod.-kan., ciep., went. i gaz.
 upr. bud. nr ewid.: 238/02

z up. Starosty

 inż. Kazimierz Kapala
 GEODETA POWIATOWY

Lp	Nazwa Instytucji	Uwagi Uzgadniającego	Imię, Nazwisko Uzgadniającego Podpis i data
1	Starostwo Powiatowe w Mikołowie Wydział Architektury	nie obecny	
2	Powiatowy Inspektor Nadzoru Budowlanego Marek Pańdo	nie obecny	
3	Powiatowy Zarząd Dróg z siedzibą w Łaziskach Górnych	nie obecny	
4	Urząd Miasta Mikołów Pani Staniszewska	nie obecny	
5	Urząd Miasta Mikołów Pan Adamik	nie obecny	
6	Górnśląski Operator Systemu Dystrybucyjnego Sp. z o.o. w Zabrzu Wydział Obsługi Sieci	Uzgadnia się bez uwag	22. 08. 2008 r. Inżynier Działu Technicznego Rozdzielni Gazu/Tychy
7	Górnśląski Operator Systemu Dystrybucyjnego Sp. z o.o. Rozdzielnia Gazu Tychy	-Zachować odległość od sieci gazowej zgodnie z DZ.U. nr 139 z 1995r poz.686 -Miejsca kolizji z gazociągami zabezpieczyć zgodnie z normą PN-91 / M-2450 -Prace ziemne w rejonie gazociągu prowadzić pod nadzorem Rozdzielni Gazu w Tychach -Zlecić nadzór branżowy RG w Tychach z podaniem terminu rozpoczęcia robót	Arkadiusz Jasiak
8	Jednostka Wojskowa 1499 Bytom	uzgadnia się bez uwag	INSPEKTOR Krystyna Wolny
9	Telekomunikacja Polska S.A. Pion Sieci Obszar Pionu Sieci Katowice	ułożyć do Sądów i zgadnąć bieżących w zakresie jedynego cełu Sabla OŚC 29007 → JTP, ul. O. Lenki 13 40-163 Katowice	Kazimierz Chrószcz Dział Zarządzania Zasobami Fizycznymi Sieci 22.08.22
10	Telekomunikacja Polska S.A. Obszar Telekomunikacji w Opolu	Uzgadnia się plan z uwagą że prace w pobliżu urządzeń telekomunikacyjnych należy wykonać ręcznie pod nadzorem naszego przedstawiciela z zachowaniem norm odległości	Kazimierz Chrószcz Dział Zarządzania Zasobami Fizycznymi Sieci 22.08.22

Za zgodność z oryginałem:

mgr inż. Sebastian GAJEKUpr. bud. do projektowania i kierowania
robotami bud. bez ograniczeń w spec.:
instalacyjnej w zakresie sieci, instalacji
i urządzeń wod.-kan., ciepł., went. i gaz.

Lp	Nazwa Instytucji	Uwagi Uzgadniającego	Imię, Nazwisko Uzgadniającego Podpis i data
11	Netia S.A. Dział Paszportyzacji	nie dotyczy	
12	Zakład Inżynierii Miejskiej Sp.z o.o.	Uzgodniono pozytywnie. Rozwiązanie techniczne uzgodnić w ZIM Sp. z o.o.	Specjalista ds. sieci wod.-kan. mgr inż. Anna Youseef 22.09.2008
13	Zakład Inżynierii Miejskiej Sp. z o.o. PEC	UZGODNIONO BEZ UWAG	KIEROWNIK ODZIAŁU SIECI MAGISTRALNEJ MIKOŁÓW Inż. Stanisław Staroń 22.09.08
14	Gómośląskie Przedsiębiorstwo Wodociągów S.A Sieci Magistralne Mikołów	nie dotyczy	
15	Śląski Zarząd Melioracji i Urządzeń Wodnych Biuro Terenowe w Bieruniu	nie dotyczy	Śląski Zarząd Melioracji i Urządzeń Wodnych Biuro Terenowe Bieruń Specjalista ds. Melioracji 22.09.08 Marek SYGOT
16	Zarząd Dróg Wojewódzkich w Katowicach	nie dotyczy	
17	Generalna Dyrekcja Dróg Krajowych i Autostrad Oddział Południowy	nie dotyczy	
18	POLKOMTEL S.A. Region 2 Katowice	UZGODNIONO W ZAKRESIE SIECI ŚWIATŁOWODOWEJ WŁE. POLKOMTEL S.A.	22.09.08 JÓZEF SZCZECH uprawnienia budowlane w telekomunikacji 0221/86/U czł. SIOIB w Katowicach nr ewid. SKL/BT/271/04
19	Polska Telefonia Cyfrowa Sp z o.o. Biuro Regionalne w Katowicach	UZGODNIONO.	22.09.08 JÓZEF SZCZECH uprawnienia budowlane w telekomunikacji 0221/86/U czł. SIOIB w Katowicach nr ewid. SKL/BT/271/04
20	Vattenfall Distribution Poland Spółka Akcyjna Za zgodność z oryginałem:	Uzgadnia się z uwaga, że roboty w pobliżu naszych urzędzeń należy wykonywać ręcznie pod nadzorem pracownika firmy eksploatującej sieć Vattenfall Network Services Poland Sp. z o.o. Zbliżenia i skrzyżowania zabezpieczyć zgodnie z PN i obowiązującymi przepisami.	PEŁNOMOCCNIK Vattenfall Distribution Poland Spółka Akcyjna Maria Leśny

mgr inż. Sebastian GAJEK

Upr. bud. do projektowania i kierowania robotami bud. bez ograniczeń w spec. instalacyjnej w zakresie sieci, instalacji i urządzeń wod.-kan. ciepł. went. i gaz.