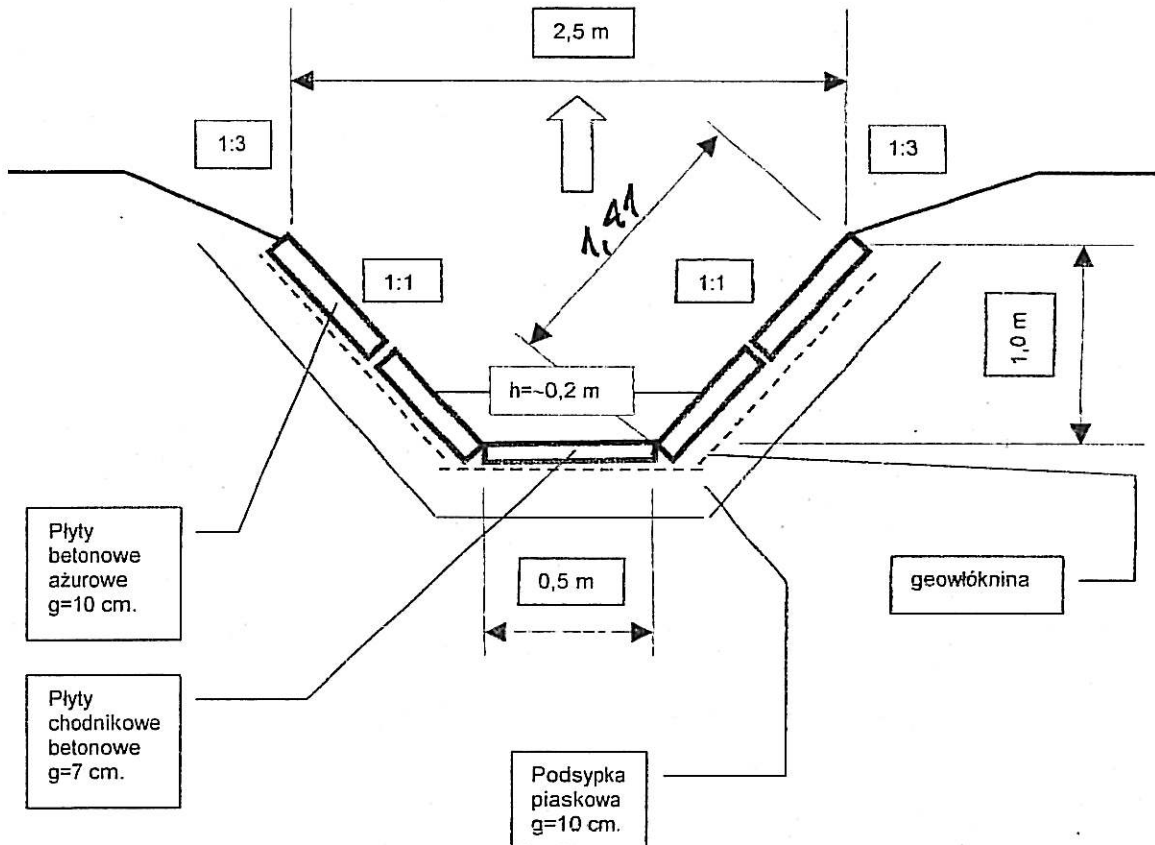


**PRZEKRÓJ KORYTA POTOKU  
NA ODCINKU 506 - 440 M.**

535 ÷ 469

Ⓐ



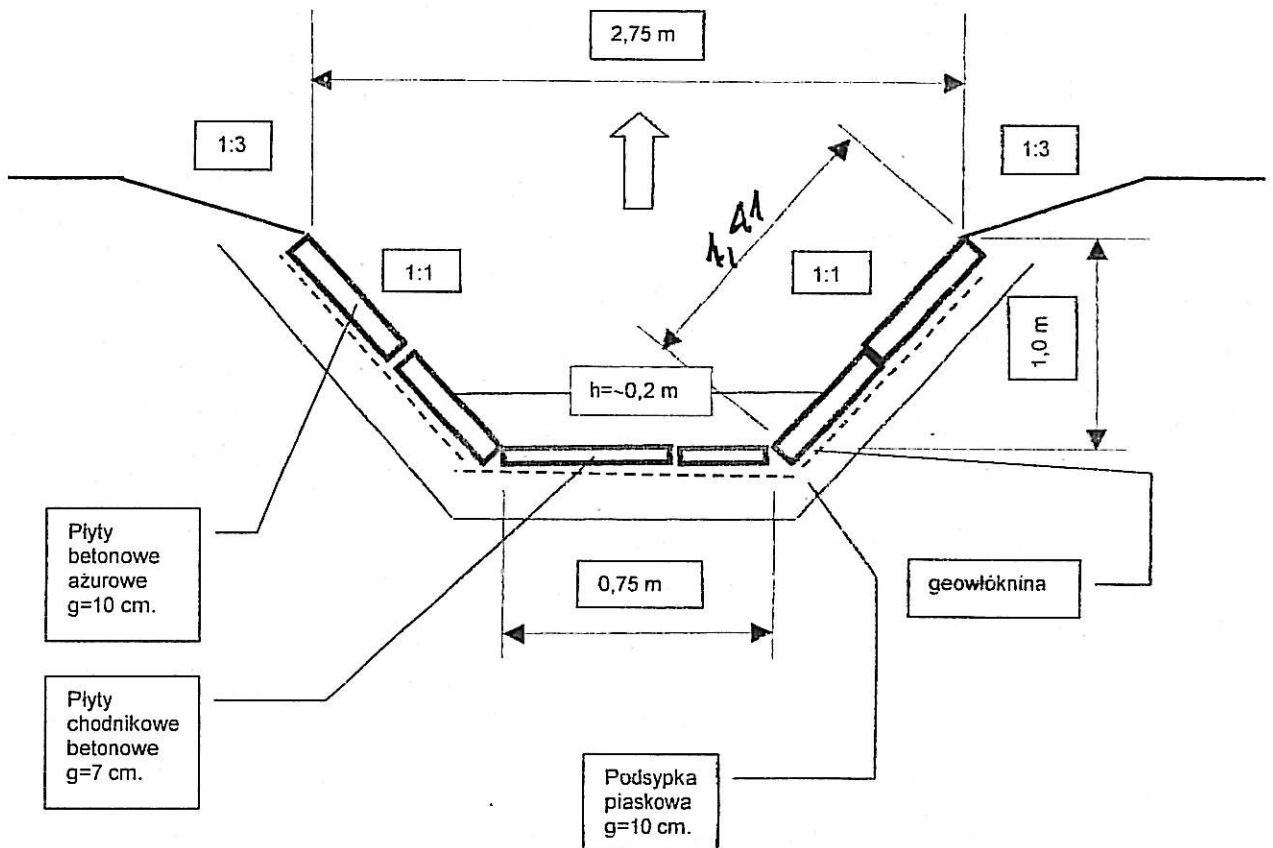
Aktualizacja „a”, wykonat: W. Chechelski  
dnia 25.02.2003 r.

ZAKŁAD USŁUG TECHNICZNO-BUDOWLANÝCH "TECHBUD"		
INWESTOR: U. M. MIKOŁÓW.	FAZA: PB+PW	FORMAT: A4
NAZWA I ADRES OBIEKTU: Sieć kanalizacji deszczowej i rowów otwartych w północnej części dzielnicy Kamionka w Mikołowie.	BRANŻA: sieci wodno -kanalizacyjne.	SKALA: %
PROJEKTANT: Mgr inż. Marian Preidl (upr. Sieci wod-kan. nr 717/84)		NR PROJ.: <b>75-02</b>
SPRAWDZAJĄCY: Mgr inż. Grzegorz Niewiadomski. (upr. Sieci wod-kan nr 162/85)		
OPRACOWAŁ: Inż. Wiesław Chechelski. (upr. Konstr.-bud nr 94/89)		
DATA: 10.2002 r.		NR RYS.: <b>2.6</b> <sup>A</sup>
NAZWA RYS.: <b>PRZEKRÓJ KORYTA POTOKU NA ODCINKU 506 - 440 m.</b>		

535 ÷ 469 Ⓐ

**PRZEKRÓJ KORYTA POTOKU  
NA ODCINKU 440 ÷ 44 M.**

464 (a)

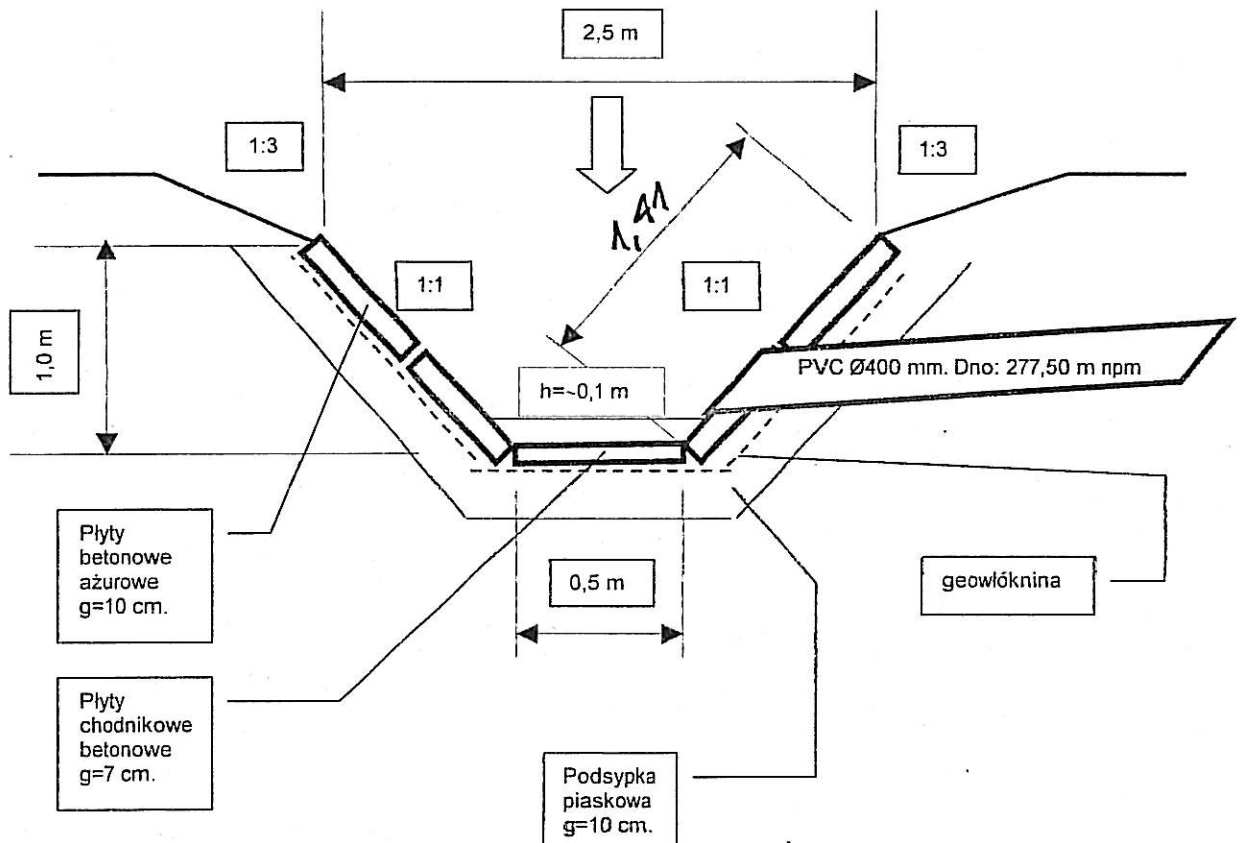


Aktualizacja „a”, wykonana: W. Chechelski  
dnia 25.02.2003 r.

ZAKŁAD USŁUG TECHNICZNO-BUDOWLANYCH "TECHBUD"		
INWESTOR: U. M. MIKOŁÓW.	FAZA: PB+PW	FORMAT: A4
NAZWA I ADRES OBIEKTU: Sieć kanalizacji deszczowej i rowów otwartych w północnej części dzielnicy Kamionka w Mikołowie.	BRANŻA: sieci wodno- kanalizacyjne.	SKALA: %
PROJEKTANT: Mgr inż. Marian Preidt (upr. Sieci wod-kan nr 717/84).	<i>MHP</i> <i>Pr</i> <i>W. Chechelski</i>	NR PROJ.: <b>75-02</b>
SPRAWDZAJĄCY: Mgr inż. Grzegorz Niewiadomski. (upr. Sieci wod-kan nr 162/85).		
OPRACOWAŁ: Inż. Wiesław Chechelski. (upr. Konstr.-bud.nr 94/89).		
DATA: 10.2002 r.		
NAZWA RYS.: <b>PRZEKRÓJ KORYTA POTOKU NA ODCINKU 440 ÷ 44 M.</b>		NR RYS.: <b>2.7<sup>A</sup></b>

464 (a)

# PRZEKRÓJ KORYTA POTOKU W MIEJSCU WYLOTU.

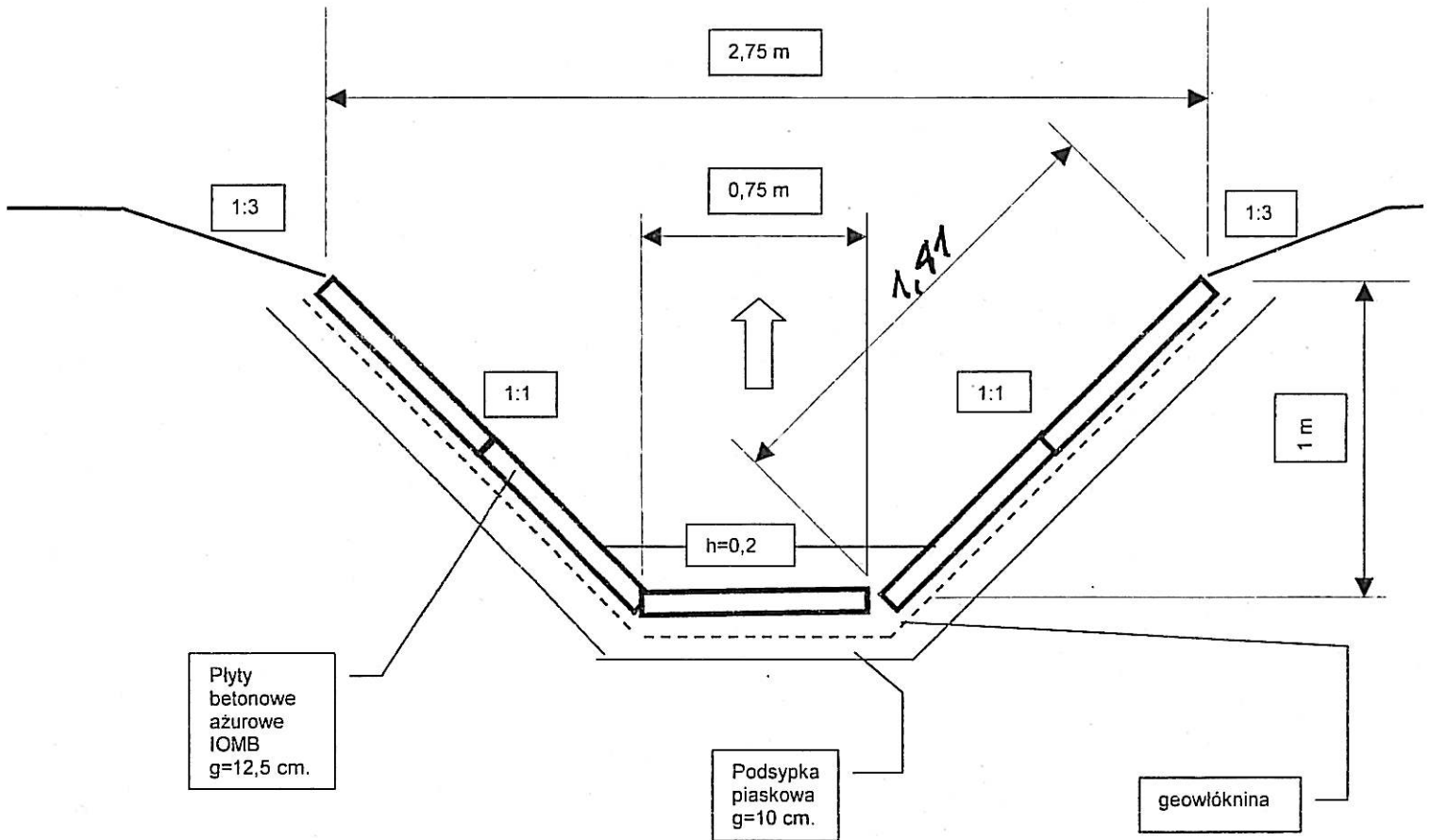


Aktualizacja „a” wykonana: W. Chechelski  
dnia 25.02.2003 r.

ZAKŁAD USŁUG TECHNICZNO-BUDOWLANYCH "TECHBUD"			
INWESTOR: <b>U. M. MIKOŁÓW.</b>		FAZA: <b>PW</b>	FORMAT: <b>A4</b>
NAZWA I ADRES OBIEKTU: Sieć kanalizacji deszczowej i rowów otwartych w północnej części dzielnicy Kamionka w Mikołowie		BRANŻA: sieci wodno- kanalizacyjne.	SKALA: <b>%</b>
PROJEKTANT:	Mgr inż. Marian Preidl (upr. Sieci wod-kan nr 717/84)	<i>liet</i>	NR PROJ.: <b>75-02</b>
SPRAWDZAJĄCY:	Mgr inż. Grzegorz Niewiadomski. (upr. Sieci wod-kan nr 162/85)		
OPRACOWAŁ:	Inż. Wiesław Chechelski. (upr. Konstr.-bud.nr 94/89)	<i>W. Chechelski</i>	NR RYS.: <b>2.8<sup>A</sup></b>
DATA: 10.2002 r.			
NAZWA RYS.: <b>PRZEKRÓJ KORYTA POTOKU W MIEJSCU WYLOTU (506 m koryta).</b> <b>535</b>			

(a)

**PRZEKRÓJ KORYTA POTOKU  
W REJONIE WYLOTU ROWU  
OTWARTEGO I KANALIZACJI  
DESZCZOWEJ.  
(5 m w górę i 5 m w dół potoku).**

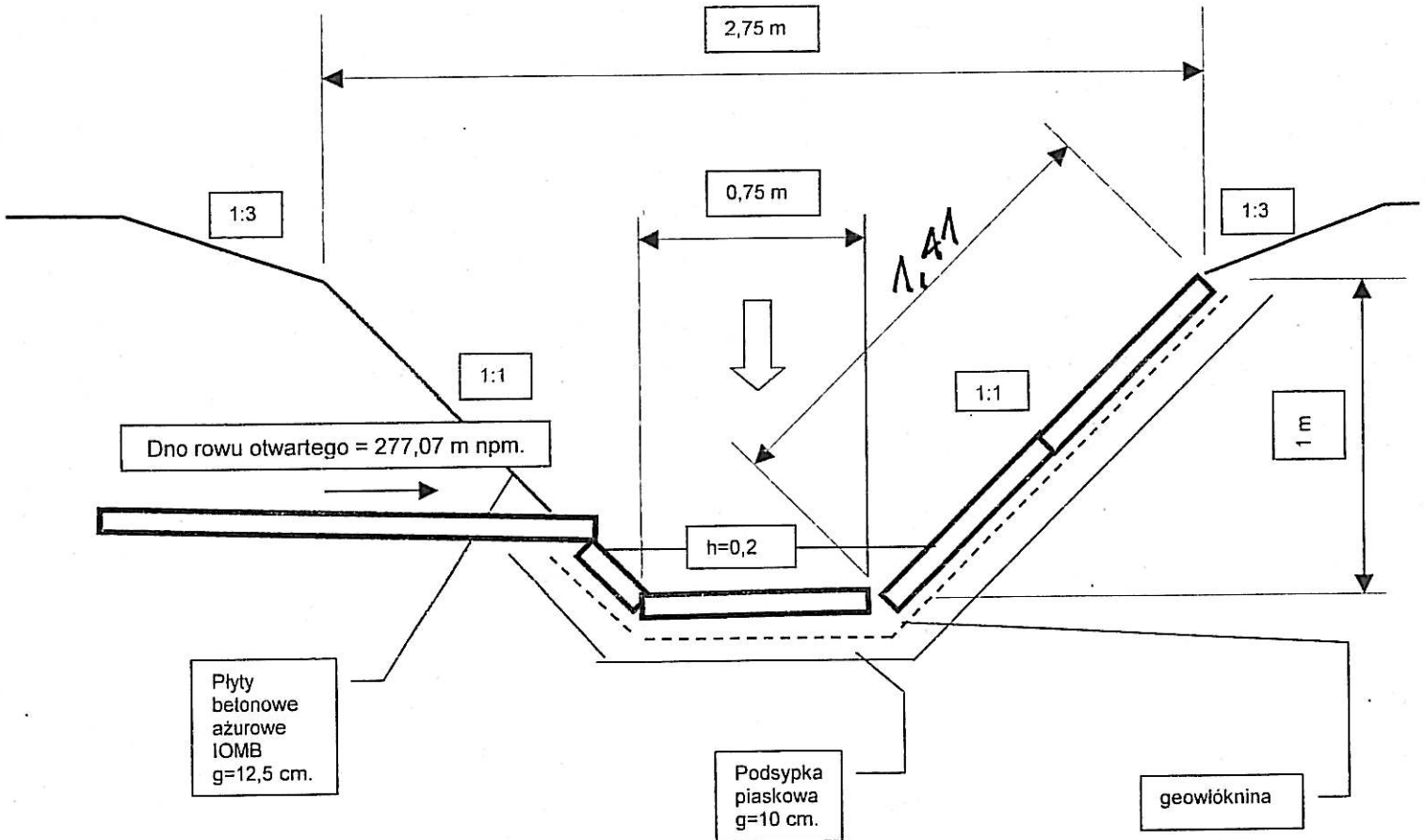


Aktualizacja „a”  
Wykonał: H. Chechelski  
dnia 25.02.2003 r.

ZAKŁAD USŁUG TECHNICZNO-BUDOWLANYCH "TECHBUD"			
INWESTOR: U. M. MIKOŁÓW.	FAZA: PW	FORMAT: A4	
NAZWA I ADRES OBIEKTU: Sieć kanalizacji deszczowej i rowów otwartych w północnej części dzielnicy Kamionka w Mikołowie.	BRANŻA: sieci wodno- -kanalizacyjne.	SKALA: 1:50	
PROJEKTANT: Mgr inż. Marian Preidl (upr. Sieci wod-kan nr 717/84).	<i>[Signature]</i>	NR PROJ.: <b>75-02</b>	
SPRAWDZAJĄCY: Mgr inż. Grzegorz Niewiadomski. (upr. Sieci wod-kan nr 162/85).			
OPRACOWAŁ: Inż. Wiesław Chechelski. (upr. Konstr. -bud.nr 94/89).	<i>[Signature]</i>	NR RYS.: <b>2.9<sup>A</sup></b>	
DATA: 10.2002 r.			
NAZWA RYS.: <b>PRZEKRÓJ KORYTA POTOKU W REJONIE WYLOTÓW (440 i 330 metr koryta).</b>			

469 359 (2)

**PRZEKRÓJ KORYTA POTOKU  
W MIEJSCU WYLOTU ROWU  
OTWARTEGO.**

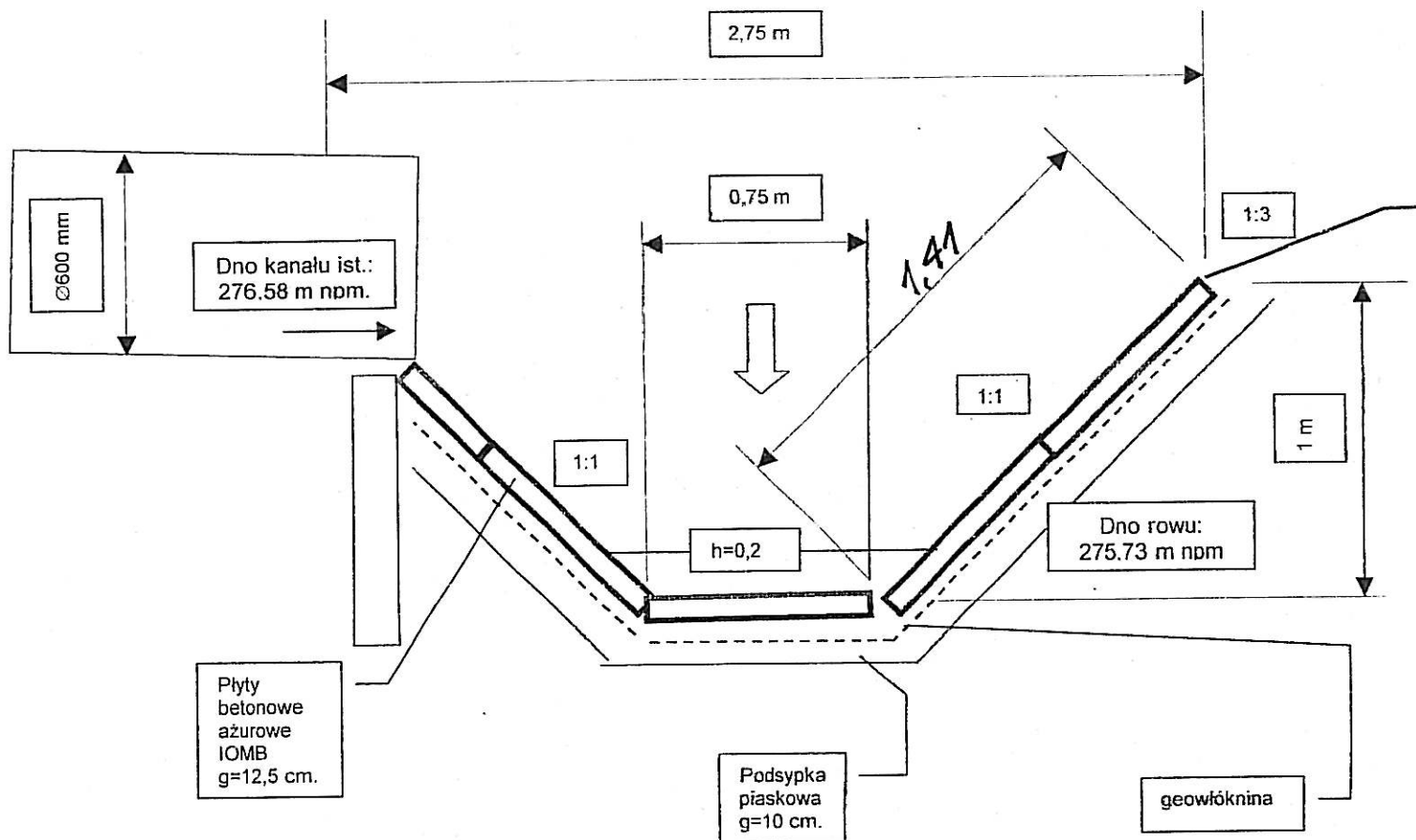


Aktualizacja „a”,  
Wykonał: W. Chechelski  
dnia 25.02.2003r.

ZAKŁAD USŁUG TECHNICZNO-BUDOWLANYCH "TECHBUD"			
INWESTOR: <b>U. M. MIKOŁÓW.</b>		FAZA: <b>PW</b>	FORMAT: <b>A4</b>
NAZWA I ADRES OBIEKTU: Sieć kanalizacji deszczowej i rowów otwartych w północnej części dzielnicy Kamionka w Mikołowie.		BRANŻA: sieci wodno- kanalizacyjne.	SKALA: 1:50
PROJEKTANT:	Mgr inż. Marian Preidl (upr. Sieci wod-kan nr 717/84).		<b>NR PROJ.:</b>  <b>75-02</b>
SPRAWDZAJĄCY:	Mgr inż. Grzegorz Niewiadomski. (upr. Sieci wod-kan nr 162/85).		
OPRACOWAŁ:	Inż. Wiesław Chechelski (upr. Konstr.-bud.nr 94/89).		
DATA: 10.2002 r.			
NAZWA RYS.:			NR RYS.:
<b>PRZEKRÓJ KORYTA POTOKU W MIEJSCU WYLOTU (440 metr koryta).</b>			<b>2.10<sup>A</sup></b>

464  
34 (a)

**PRZEKRÓJ KORYTA POTOKU  
BAGNIK W MIEJSCU WYLOTU  
KANAŁU ISTNIEJĄCEGO Ø 600 mm.**

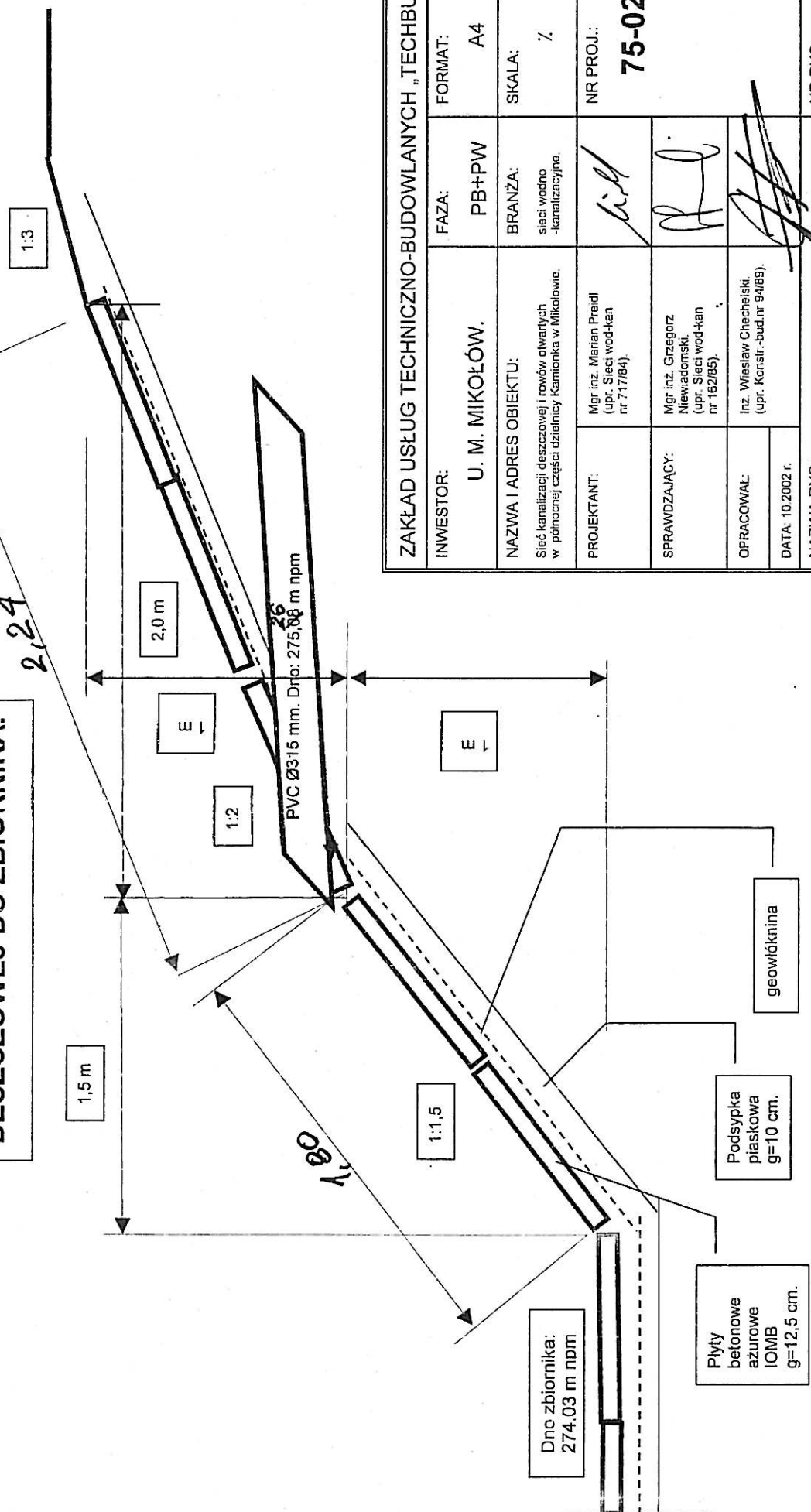


Aktualizacja „a”  
Wykonał: W. Chechelski  
dnia 25.02.2003 r.

ZAKŁAD USŁUG TECHNICZNO-BUDOWLANYCH "TECHBUD"			
INWESTOR: U. M. MIKOŁÓW.		FAZA: PW	FORMAT: A4
NAZWA I ADRES OBIEKTU: Sieć kanalizacji deszczowej i rowów otwartych w północnej części dzielnicy Kamionka w Mikołowie.		BRANŻA: sieci wodno- -kanalizacyjne.	SKALA: %
PROJEKTANT:	Mgr inż. Marian Preidl (upr. Sieci wod-kan nr 717/84)	<i>[Signature]</i>	NR PROJ.: <b>75-02</b>
SPRAWDZAJĄCY:	Mgr inż. Grzegorz Niewiadomski. (upr. Sieci wod-kan nr 162/85)		
OPRACOWAŁ:	Inż. Wiesław Chechelski (upr. Konstr.-bud.nr 94/89)		
DATA: 10.2002 r.			
NAZWA RYS.: <b>PRZEKRÓJ KORYTA POTOKU W MIEJSCU WYLOTU (330 metr koryta).</b>			NR RYS.: <b>2.11<sup>A</sup></b>

354 @

**PRZEKRÓJ DNA I SKARP  
ZBIORNIKA RETENCYJNEGO.  
WYLOT KANALIZACJI  
DESZCZOWEJ DO ZBIORNIKA.**



ZAKŁAD USŁUG TECHNICZNO-BUDOWLANYCH „TECHBUD”			
INWESTOR:	U. M. MIKOŁÓW.	FAZA:	PB+PW
NAZWA I ADRES OBIEKTU:	Sieć kanalizacji deszczowej i rowów otwartych w północnej części dzielnicy Kamionka w Mikołowie.	BRANŻA:	sieci wodno-kanalizacyjna.
PROJEKTANT:	Mgr inż. Marian Prędił nr 717/B4).		NR PROJ.: 75-02
SPRAWDZAJĄCY:	Mgr inż. Grzegorz Niewiadomski (upr. Sieci wod-kan nr 162/B5).		
OPRACOWAŁ:	Inż. Wiesław Chechelski (upr. Konst.-bud.nr 94/B9).		
DATA:	10.2002 r.		
NAZWA RYS.:	UMOCNIENIE DNA I SKARP ZBIORNIKA.		NR RYS.: 2.12