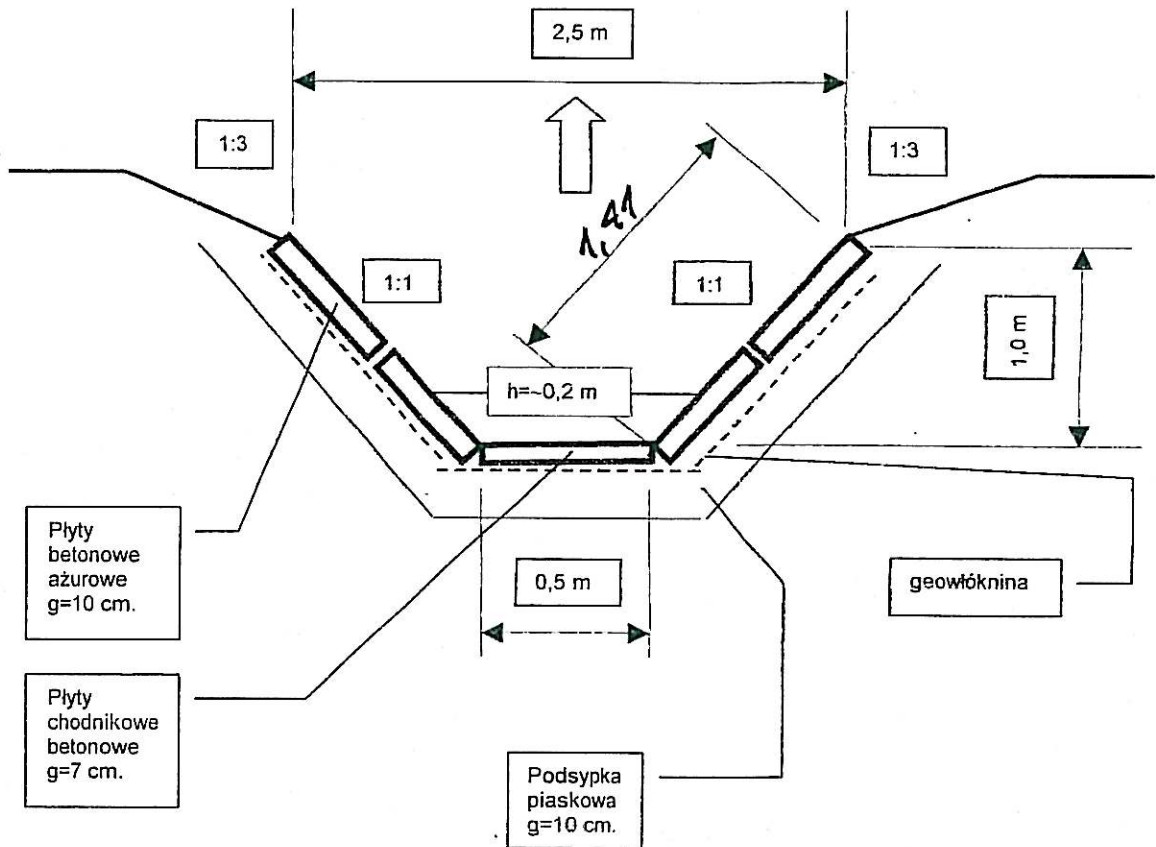


**PRZEKRÓJ KORYTA POTOKU  
NA ODCINKU 506 ÷ 440 M.**

535 ÷ 464

Ⓐ

STAROSTWO POWIATOWE  
W MIKOŁOWIE  
ul. Żwirki i Wigury 4a  
43-190 MIKOŁÓW  
XVIII



Aktualizacja „a”  
wykonat. W. Chechelski  
dnia 25.02.2003 r

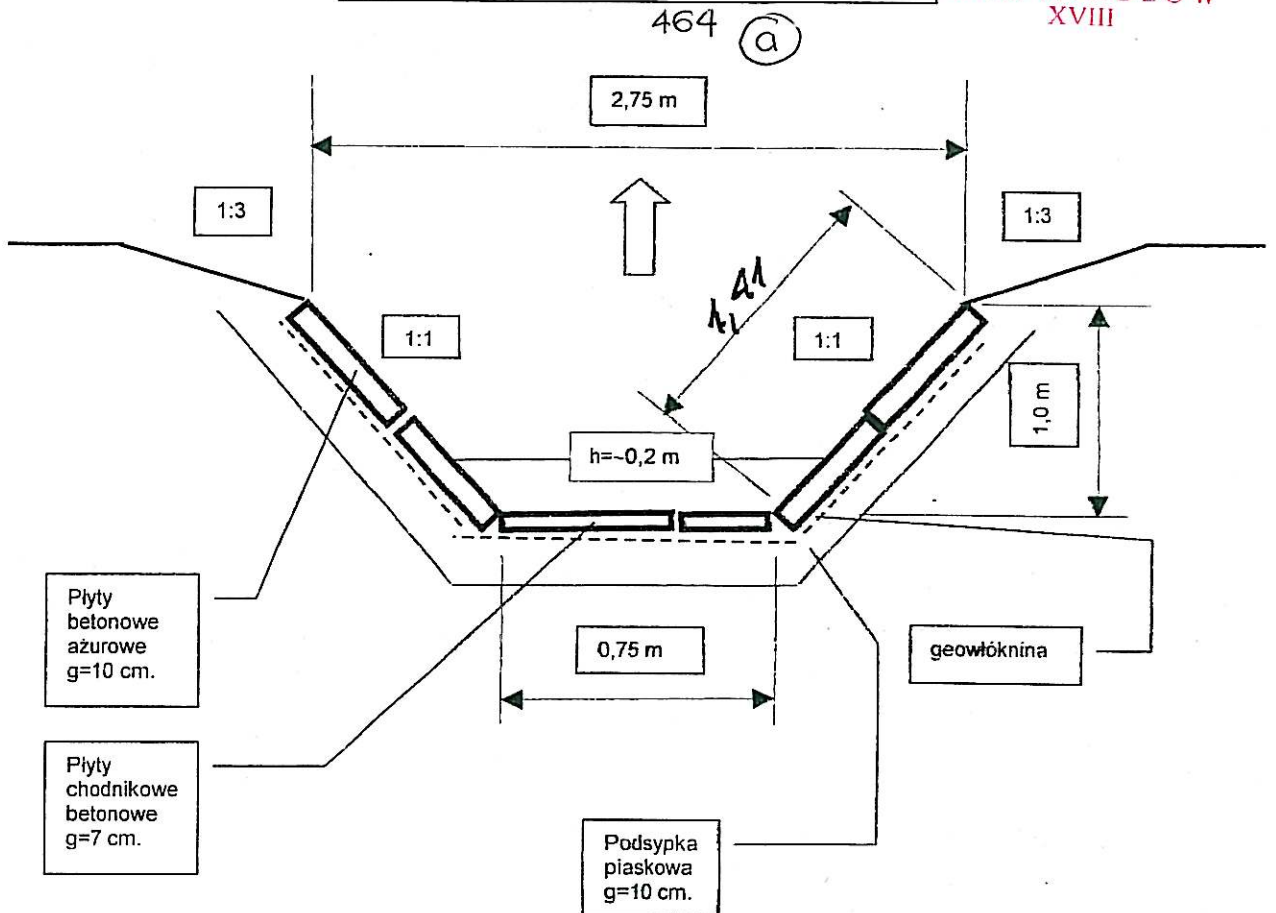
ZAKŁAD USŁUG TECHNICZNO-BUDOWLANYCH "TECHBUD"			
INWESTOR: <b>U. M. MIKOŁÓW.</b>		FAZA: <b>PB+PW</b>	FORMAT: <b>A4</b>
NAZWA I ADRES OBIEKTU: Sieć kanalizacji deszczowej i rowów otwartych w północnej części dzielnicy Kamionka w Mikołowie.		BRANŻA: sieci wodno -kanalizacyjne.	SKALA: %
PROJEKTANT:	Mgr inż. Marian Preidt (upr. Sieci wod-kan. nr 717/S4).	<i>[Signature]</i>	NR PROJ.: <b>75-02</b>
SPRAWDZAJĄCY:	Mgr inż. Grzegorz Niewiadomski. (upr. Sieci wod-kan. nr 162/B5).		
OPRACOWAŁ:	Inż. Wiesław Chechelski. (upr. Konstr.-bud.nr 94/B9).		
DATA: 10.2002 r.		<i>[Signature]</i>	
NAZWA RYS.: <b>PRZEKRÓJ KORYTA POTOKU NA ODCINKU 506 ÷ 440 m.</b>			NR RYS.: <b>2.6<sup>A</sup></b>

535 ÷ 464

Ⓐ

**PRZEKRÓJ KORYTA POTOKU  
NA ODCINKU 440 ÷ 44 M.**

STAROSTWO POWIATOWE  
W MIKOŁOWIE  
ul. Żwirki i Wigury 4a  
43-190 MIKOŁÓW  
XVIII



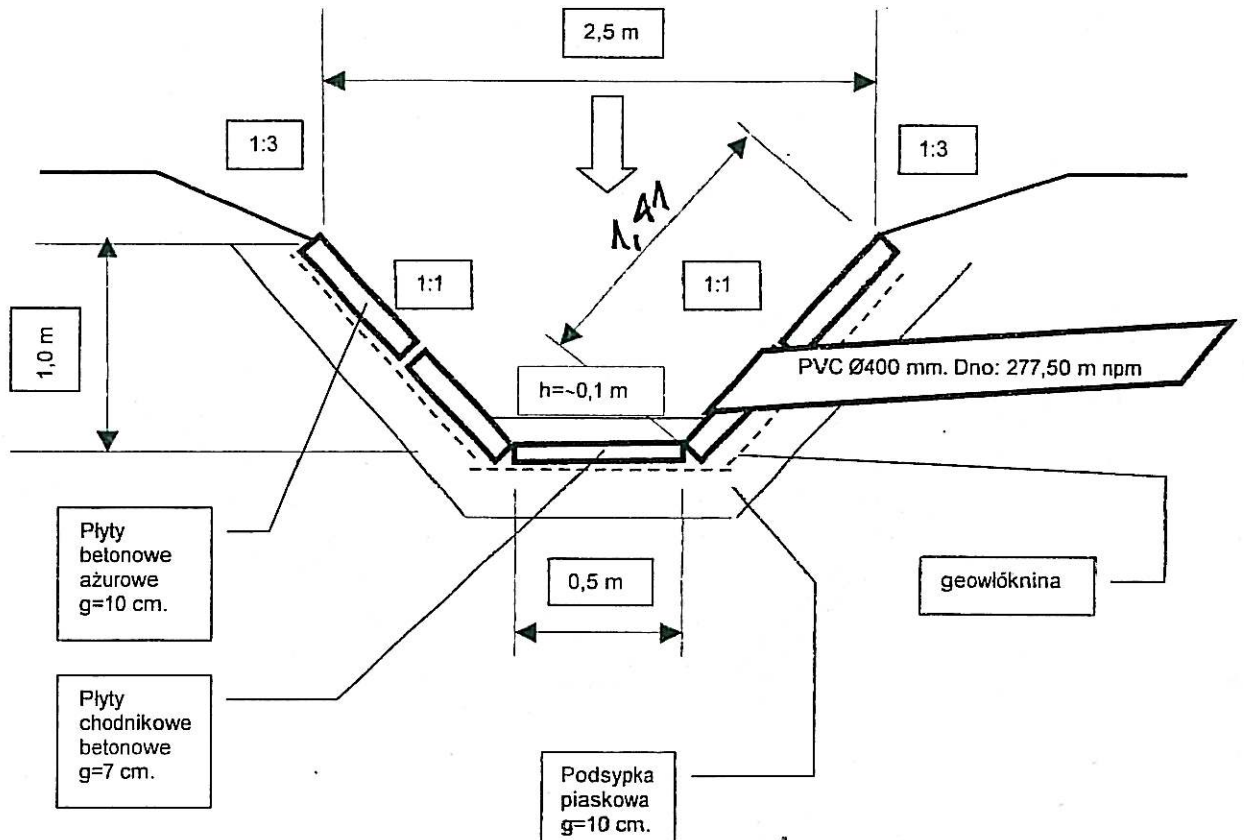
Aktualizacja "a"  
wykonat: W. Chechelski  
dnia 25.02.2008r

ZAKŁAD USŁUG TECHNICZNO-BUDOWLANYCH "TECHBUD"		
INWESTOR: <b>U. M. MIKOŁÓW.</b>	FAZA: <b>PB+PW</b>	FORMAT: <b>A4</b>
NAZWA I ADRES OBIEKTU: Sieć kanalizacji deszczowej i rowów otwartych w północnej części dzielnicy Kamionka w Mikołowie.	BRANŻA: sieci wodno- kanalizacyjne.	SKALA: %
PROJEKTANT: Mgr inż. Marian Preidt (upr. Sieci wod-kan nr 717/84).	<i>MHP</i>	NR PROJ.: <b>75-02</b>
SPRAWDZAJĄCY: Mgr inż. Grzegorz Niewiadomski. (upr. Sieci wod-kan nr 162/85).	<i>PN</i>	
OPRACOWAŁ: Inż. Wiesław Chechelski. (upr. Konstr.-bud.nr 94/89)	<i>W. Chechelski</i>	
DATA: 10.2002 r.		
NAZWA RYS.: <b>PRZEKRÓJ KORYTA POTOKU NA ODCINKU 440 ÷ 44 m.</b>		NR RYS.: <b>2.7<sup>A</sup></b>

464 (a)

# PRZEKRÓJ KORYTA POTOKU W MIEJSCU WYLOTU.

STAROSTWO POWIATOWE  
W MIKOŁOWIE  
ul. Żwirki i Wigury 4a  
43-190 MIKOŁÓW  
XVIII



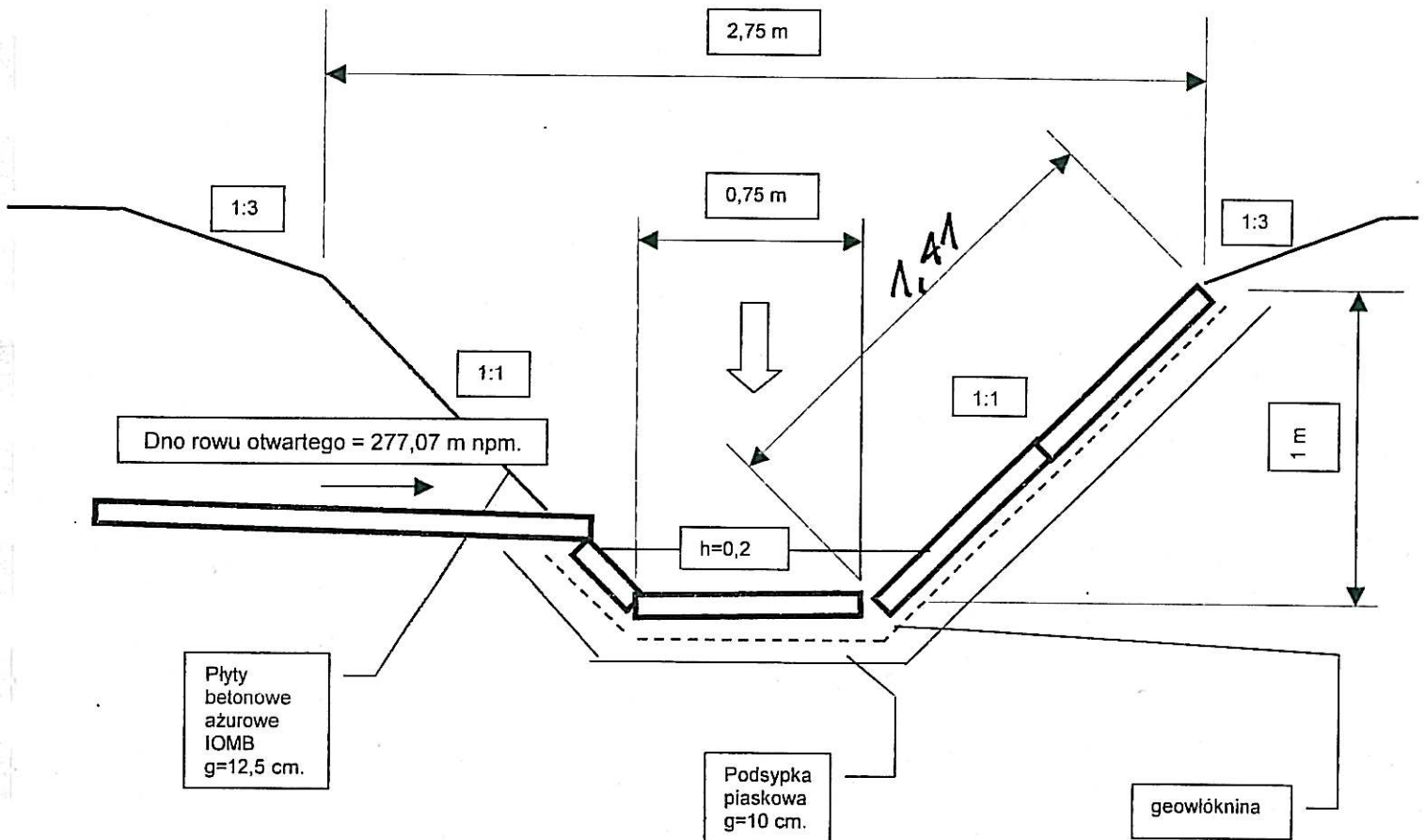
Aktualizacja "a"  
wykonał: W. Chechelski  
dnia 25.02.2003 r

ZAKŁAD USŁUG TECHNICZNO-BUDOWLANYCH "TECHBUD"			
INWESTOR: <b>U. M. MIKOŁÓW.</b>		FAZA: <b>PW</b>	FORMAT: <b>A4</b>
NAZWA I ADRES OBIEKTU: Sieć kanalizacji deszczowej i rowów otwartych w północnej części dzielnicy Kamionka w Mikołowie.		BRANŻA: sieci wodno -kanalizacyjna.	SKALA: %
PROJEKTANT:	Mgr inż. Marian Preidl (upr. Sieci wod-kan nr 717/84).	<i>Preidl</i>	NR PROJ.: <b>75-02</b>
SPRAWDZAJĄCY:	Mgr inż. Grzegorz Niewiadomski. (upr. Sieci wod-kan nr 162/85).		
OPRACOWAŁ:	Inż. Wiesław Chechelski. (upr. Konstr.-bud.nr 94/89).	<i>Chechelski</i>	NR RYS.: <b>2.8<sup>A</sup></b>
DATA: 10.2002 r.			
NAZWA RYS.: <b>PRZEKRÓJ KORYTA POTOKU W MIEJSCU WYLOTU (506 m koryta).</b>			
5 35			

(a)

**PRZEKRÓJ KORYTA POTOKU  
W MIEJSCU WYLOTU ROWU  
OTWARTEGO.**

STAROSTWO POWIATOWE  
W MIKOŁOWIE  
ul. Żwirki i Wigury, 4a  
43-190 MIKOŁÓW  
XVIII



Aktualizacja "a"  
wykonat: W. Chechelski  
dnia 25.02.2003 r

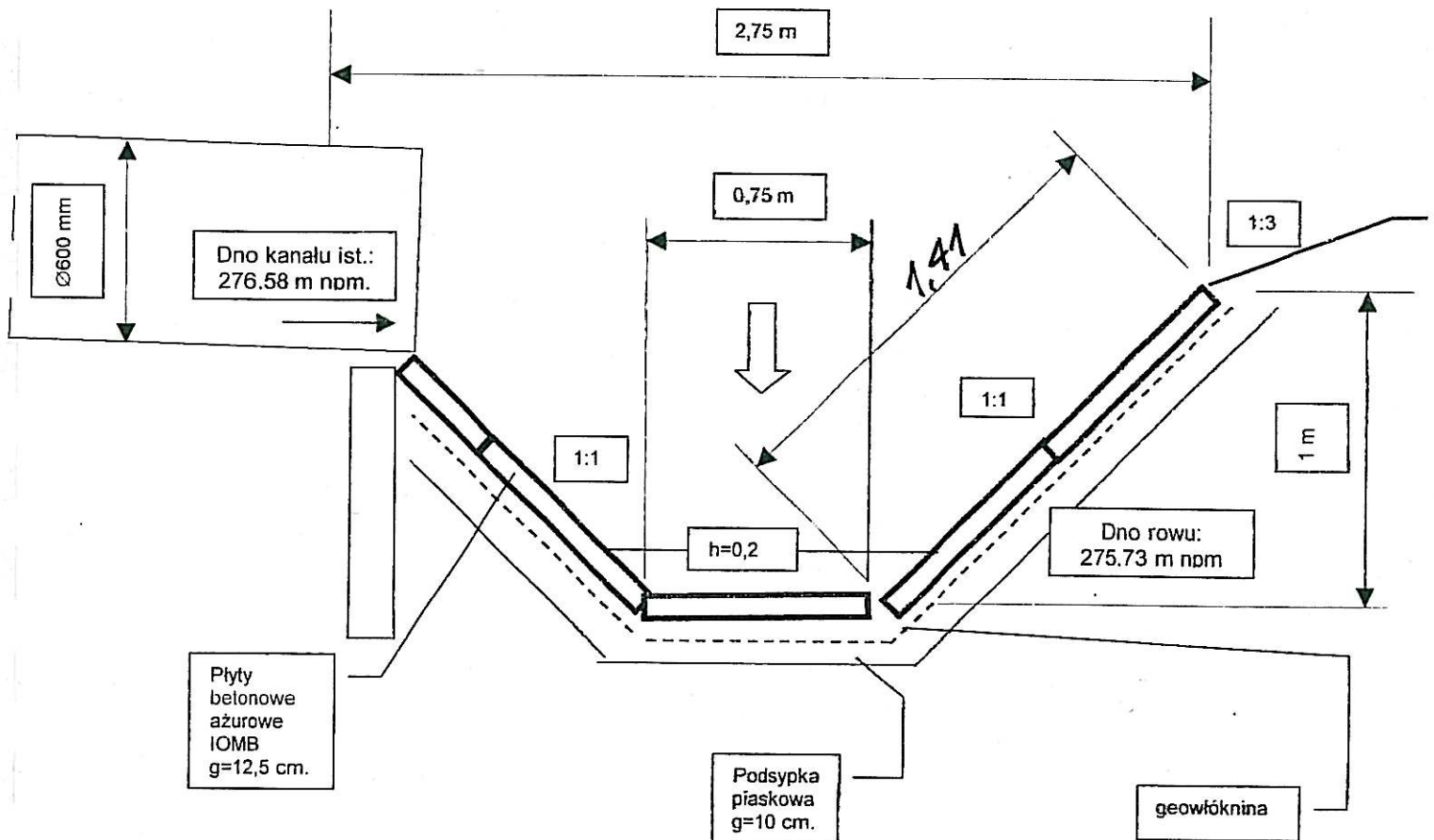
ZAKŁAD USŁUG TECHNICZNO-BUDOWLANYCH "TECHBUD"			
INWESTOR: U. M. MIKOŁÓW.		FAZA: PW	FORMAT: A4
NAZWA I ADRES OBIEKTU: Sieć kanalizacji deszczowej i rowów otwartych w północnej części dzielnicy Kamionka w Mikołowie.		BRANŻA: sieci wodno- -kanalizacyjne.	SKALA: %
PROJEKTANT:	Mgr inż. Marian Preidi (upr. Sieci wod-kan nr 717/84).	<i>[Signature]</i>	NR PROJ.: <b>75-02</b>
SPRAWDZAJĄCY:	Mgr inż. Grzegorz Niewiadomski. (upr. Sieci wod-kan nr 162/85).		
OPRACOWAŁ:	Inż. Wiesław Chechelski. (upr. Konstr.-bud.nr 94/89).	<i>[Signature]</i>	NR RYS.: <b>2.10</b> <sup>A</sup>
DATA: 10.2002 r.			
NAZWA RYS.: <b>PRZEKRÓJ KORYTA POTOKU W MIEJSCU WYLOTU (440 metr koryta).</b>			

464

34

**PRZEKRÓJ KORYTA POTOKU  
BAGNIK W MIEJSCU WYLOTU  
KANALU ISTNIEJĄCEGO Ø 600 mm.**

STAROSTWO POWIATOWE  
W MIKOŁOWIE  
ul. Żwirki i Wigury 4a  
43-190 MIKOŁÓW  
XVIII



ZAKŁAD USŁUG TECHNICZNO-BUDOWLANYCH "TECHBUD"		
INWESTOR: <b>U. M. MIKOŁÓW.</b>	FAZA: <b>PW</b>	FORMAT: <b>A4</b>
NAZWA I ADRES OBIEKTU: Sieć kanalizacji deszczowej i rowów otwartych w północnej części dzielnicy Kamionka w Mikołowie.	BRANŻA: sieci wodno-kanalizacyjne.	SKALA: %
PROJEKTANT: Mgr inż. Marian Preidl (upr. Sieci wod-kan nr 717/84).	<i>lid</i>	NR PROJ.: <b>75-02</b>
SPRAWDZAJĄCY: Mgr inż. Grzegorz Niewiadomski. (upr. Sieci wod-kan nr 162/85).		
OPRACOWAŁ: Inż. Wiesław Chechelski (upr. Konstr.-bud nr 94/89).		
DATA: 10.2002 r.		
NAZWA RYS.: <b>PRZEKRÓJ KORYTA POTOKU W MIEJSCU WYLOTU (330 metr koryta).</b>		NR RYS.: <b>2.11</b> <sup>A</sup>

Aktualizacja „a”  
wykonat: W. Chechelski  
dnia 25.02.2003 r

354

ⓐ

35

