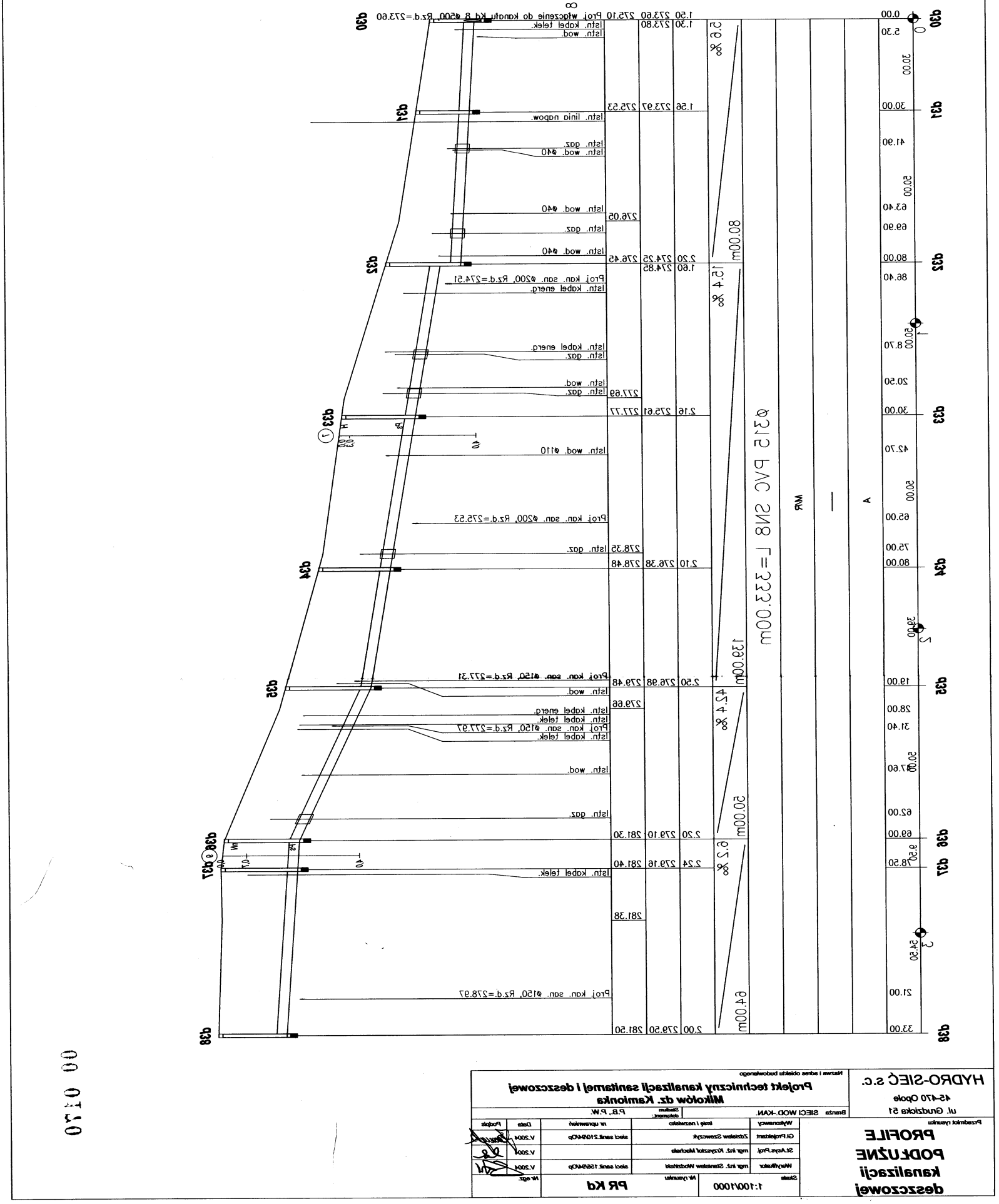

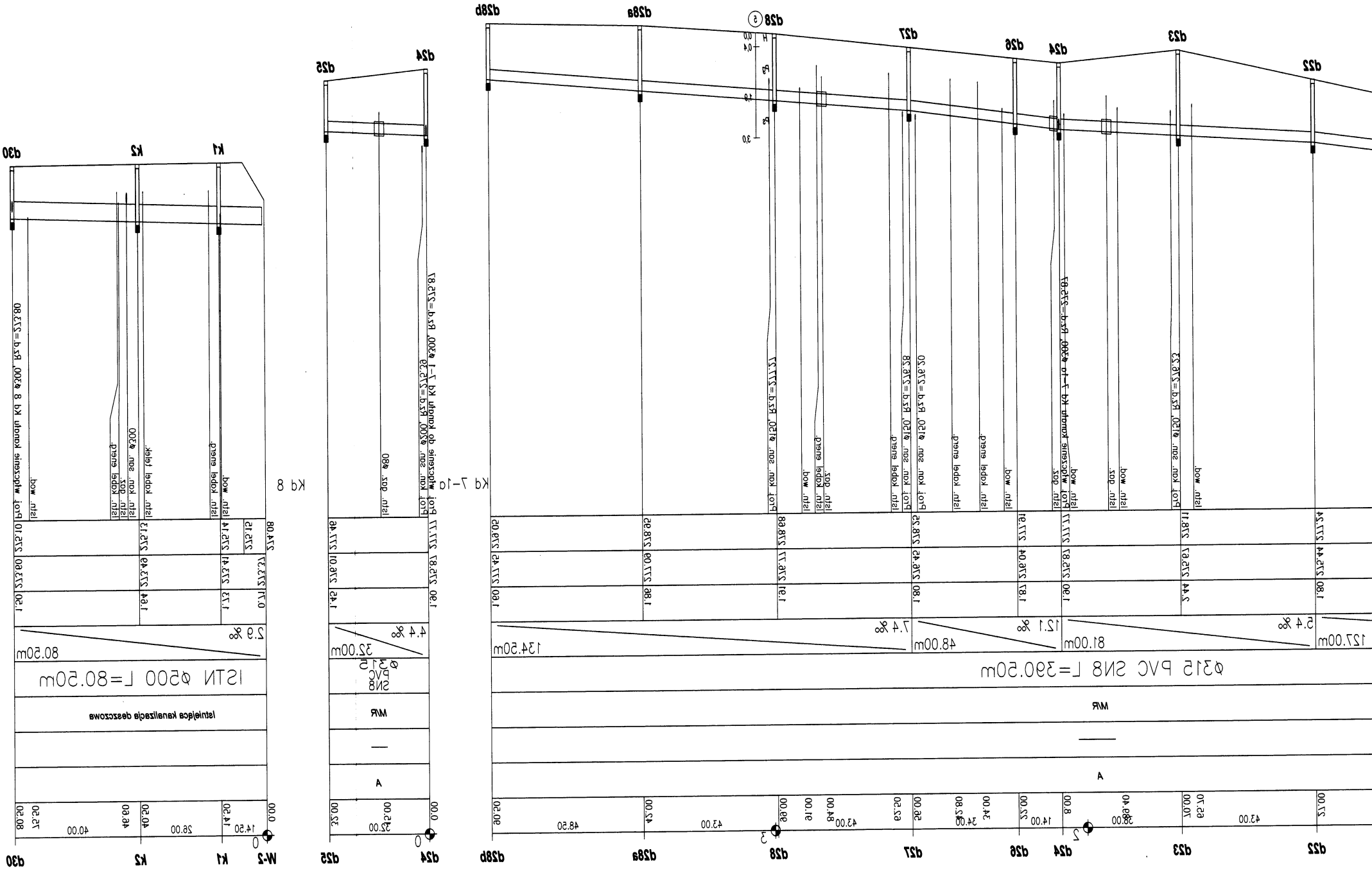
d30
K2
K1
W-2
d25
d24
d28b
d28a
d28
d27
d26
d24
d23
d22
Kd
Kd 8
Kd 7-1a
2.9 ‰
80.50m
ISTN Φ500 L=80.50m
Istniejąca kanalizacja deszczowa
4.4 ‰
32.00m
Φ315 PVC SN8
MR
A
134.50m
7.4 ‰
48.00m
12.1 ‰
81.00m
5.4 ‰
127.00m
Φ315 PVC SN8 L=390.50m
MR
A

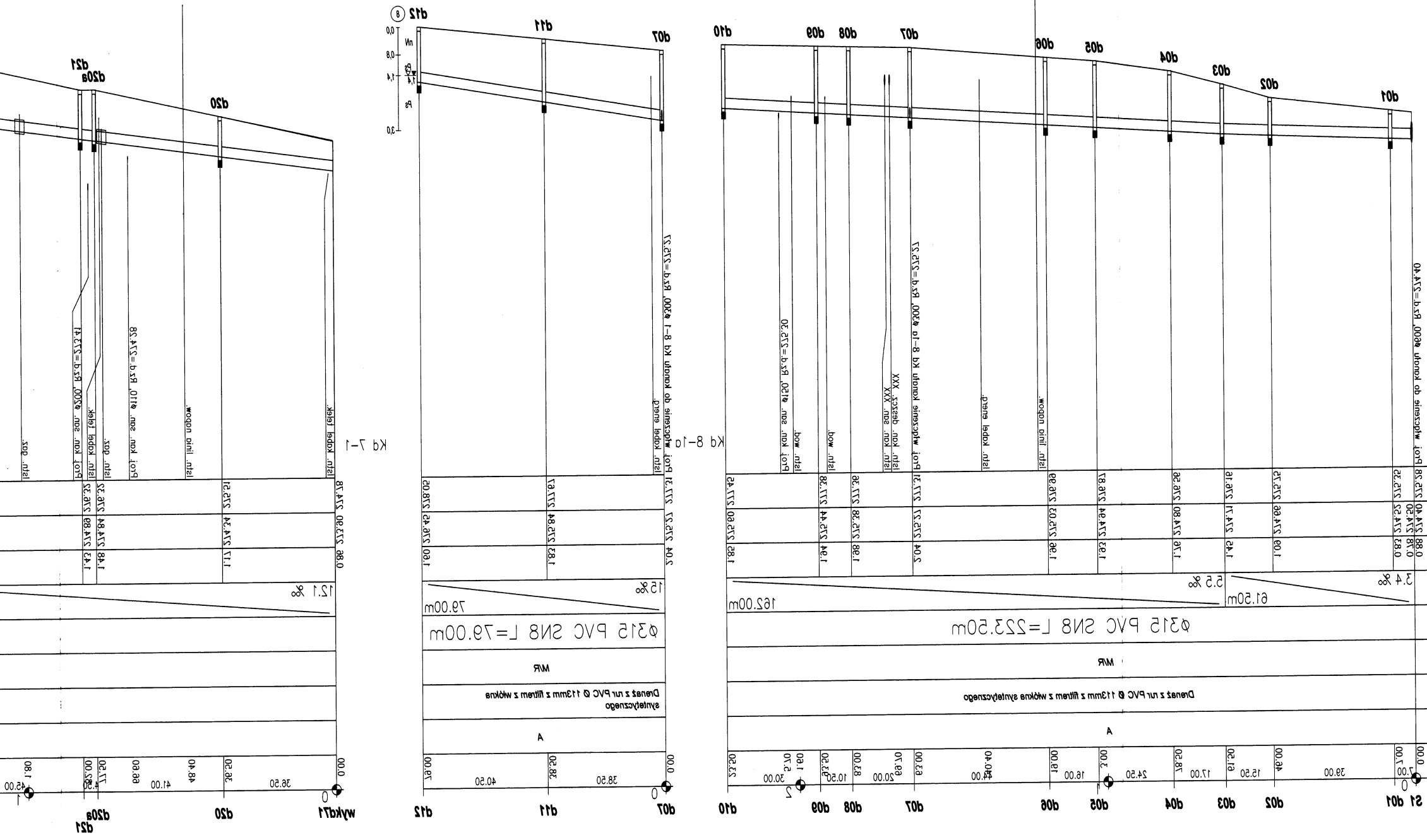
d01
d02
d03
d04
d05
d06
d07
d08
d09
d10
d11
d12
d20
d20a
d21
wykd71
S1
Kd 8-1a
Kd 7-1
3.4 ‰
5.5 ‰
15 ‰
12.1 ‰
61.50m
162.00m
79.00m
Φ315 PVC SN8 L=223.50m
Φ315 PVC SN8 L=79.00m
MR
Drenaż z rur PVC Ø 113mm z filtrem z włókna syntetycznego
A

etap I

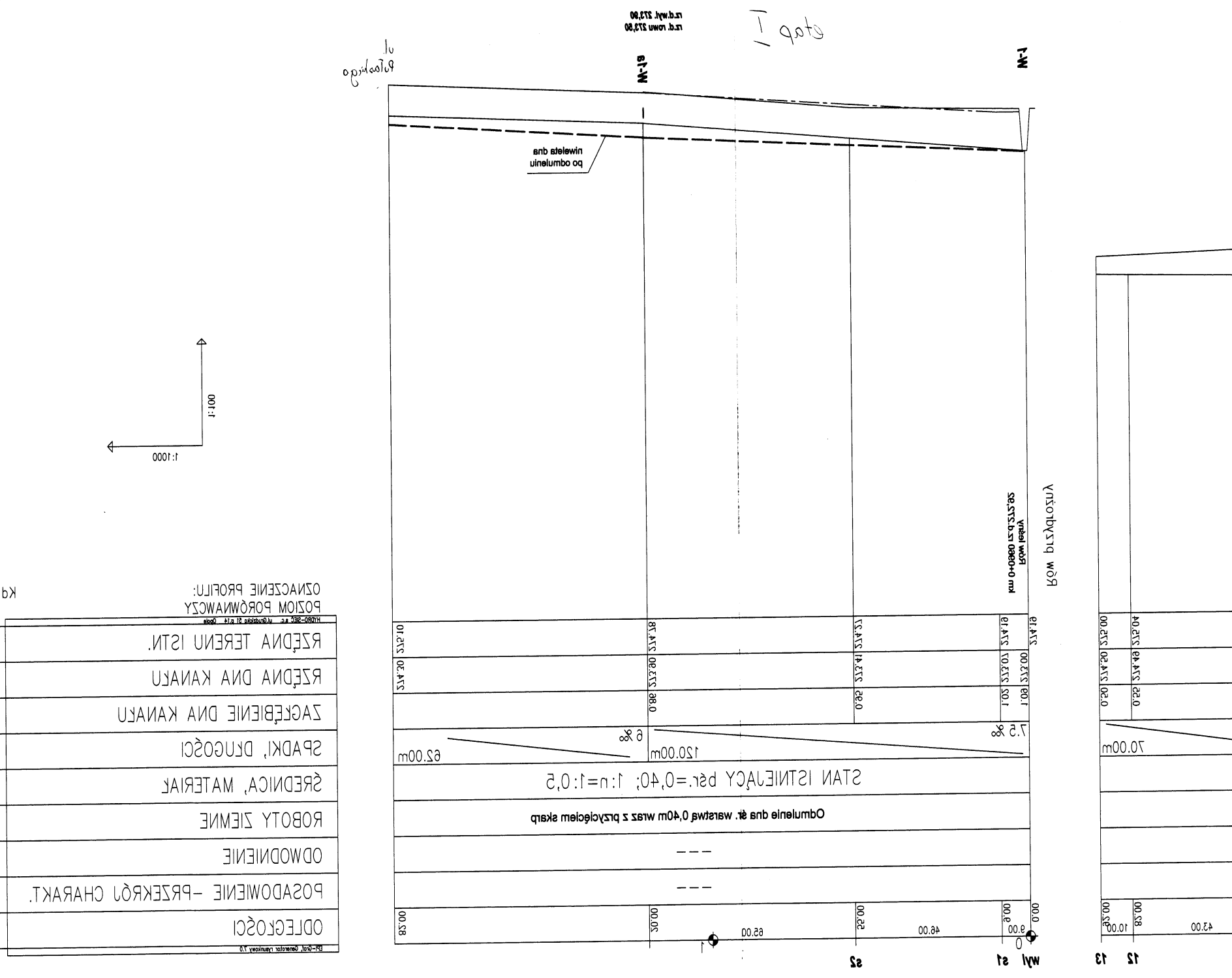
ul Pułaskiego
rz.d.wyl. 273,00
rz.d. rowu 273,00
W-19
W-1
niweleta dna po odmuleniu
1:100
1:1000
Rów przydrożny
km 0+0980 rz.d.272,92 Rów wylotowy
Kd 8-1
OZNACZENIE PROFILU:
POZIOM PORÓWNAWCZY
HYDRO-SIEĆ s.c. ul.Grudzicka 51 p.14 Opole
RZĘDNA TERENU ISTN.
RZĘDNA DNA KANAŁU
ZAGŁĘBIENIE DNA KANAŁU
SPADKI, DŁUGOŚCI
ŚREDNICA, MATERIAŁ
ROBOTY ZIEMNE
ODWODNIENIE
POSADOWIENIE -PRZEKRÓJ CHARAKT.
ODLEGŁOŚCI
EPI-Graf, Generator rysunkowy 7.0
275.10
274.30
274.78
273.90
0.88
274.27
273.41
0.86
274.19
273.01
274.19
273.00
7.5 ‰
120.00m
6 ‰
62.00m
STAN ISTNIEJĄCY bśr.=0,40; 1:n=1:0,5
Odmulenie dna śr. warstwą 0,40m wraz z przycięciem skarp

0.00
9.00
55.00
20.00
82.00
9.00
46.00
65.00
0
1
wyl
s1
s2
70.00m
43.00
10.00
12
13

II etap

[redacted]

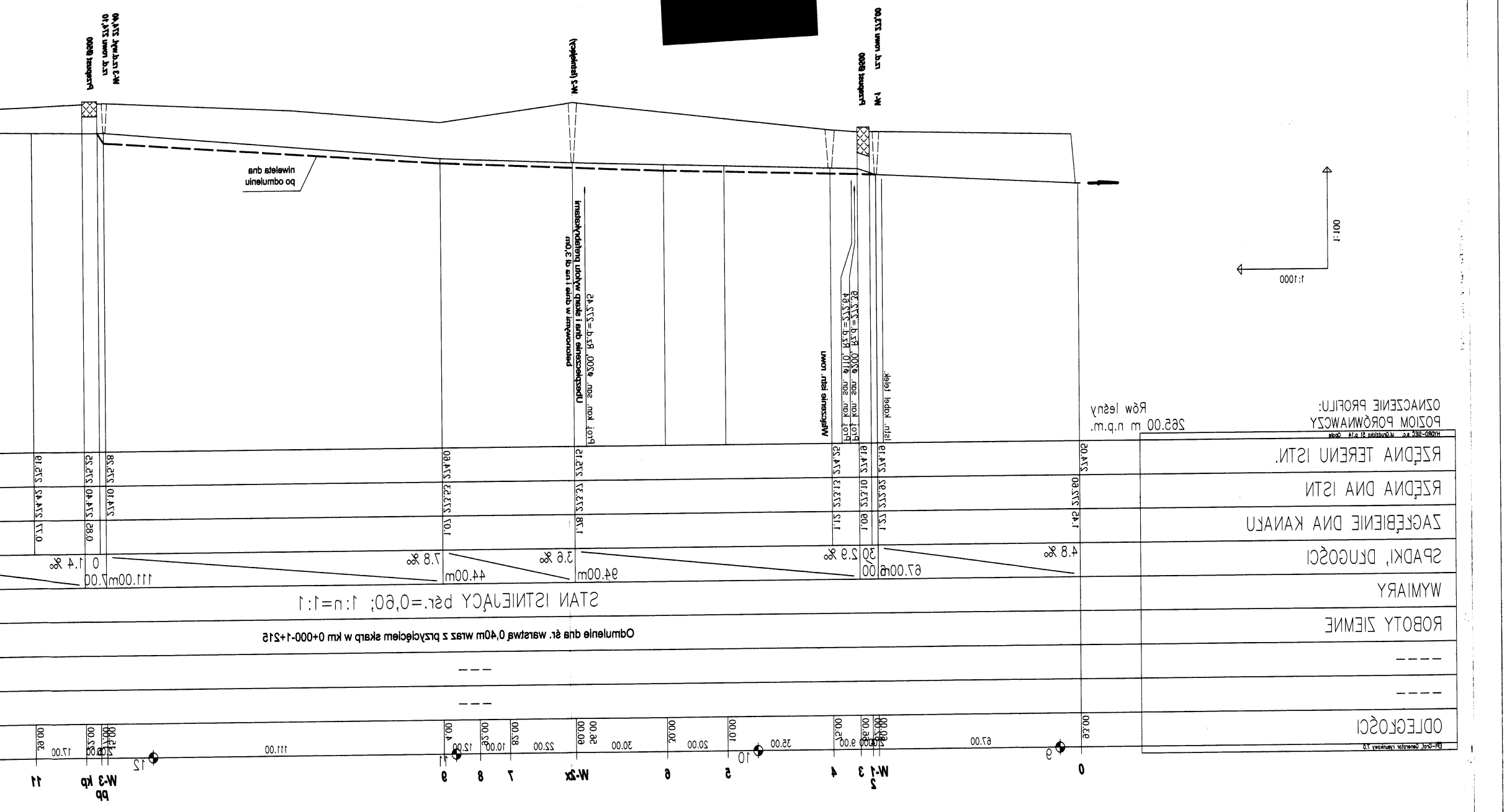
Przepust Ø600
W-3
W-2 (zastawka)
Przepust Ø600
W-1
niweleta dna po odmuleniu
Rów leśny
1:1000
1:100
OZNACZENIE PROFILU:
POZIOM PORÓWNAWCZY
HYDRO-SEC s.c.
RZĘDNA TERENU ISTN.
RZĘDNA DNA ISTN
ZAGŁĘBIENIE DNA KANAŁU
SPADKI, DŁUGOŚCI
WYMIARY
ROBOTY ZIEMNE
ODLEGŁOŚCI
4.8 ‰
67.00m
2.9 ‰
3.6 ‰
94.00m
7.8 ‰
44.00m
1.4 ‰
111.00m
STAN ISTNIEJĄCY bśr.=0,60; 1:n=1:1
Odmulenie dna śr. warstwą 0,40m wraz z przycięciem skarp w km 0+000-1+215
0
W-1
2
3
4
5
6
W-2x
7
8
9
W-3
kp
pp
11