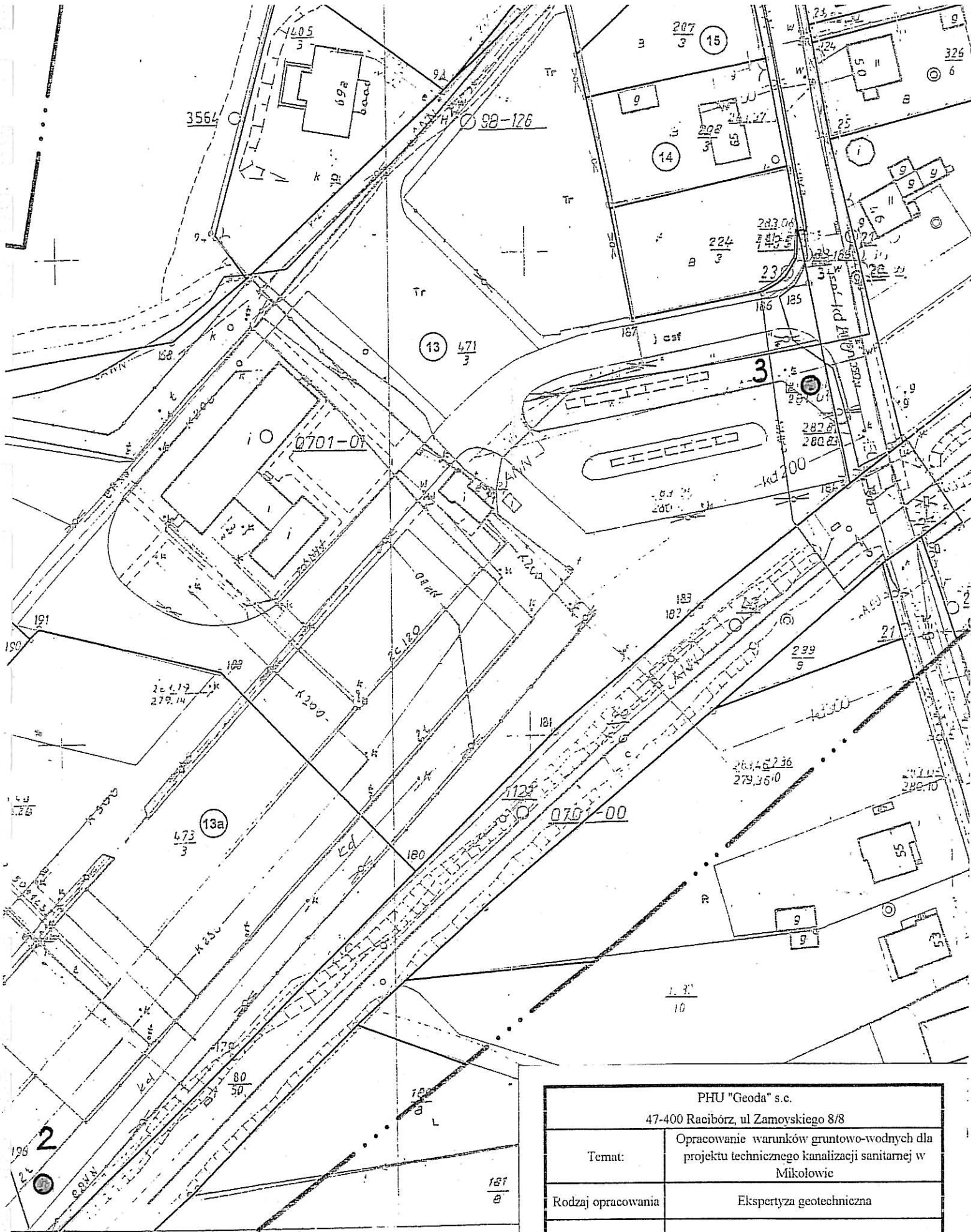


PHU "Geoda" s.c. 47-400 Racibórz, ul. Zamojskiego 8/8		
Temat:	Opracowanie warunków gruntowo-wodnych dla projektu technicznego kanalizacji sanitarnej w Mikołowie	
Rodzaj opracowania	Ekspertyza geotechniczna	
Tytuł załącznika	Mapa dokumentacyjna	
Autor : mgr inż. A. Beniak upr. MOŚZNiL (II-1237, IV-0372)	IV. 2005	załącznik nr 1.2 1
	skala 1:1 000	

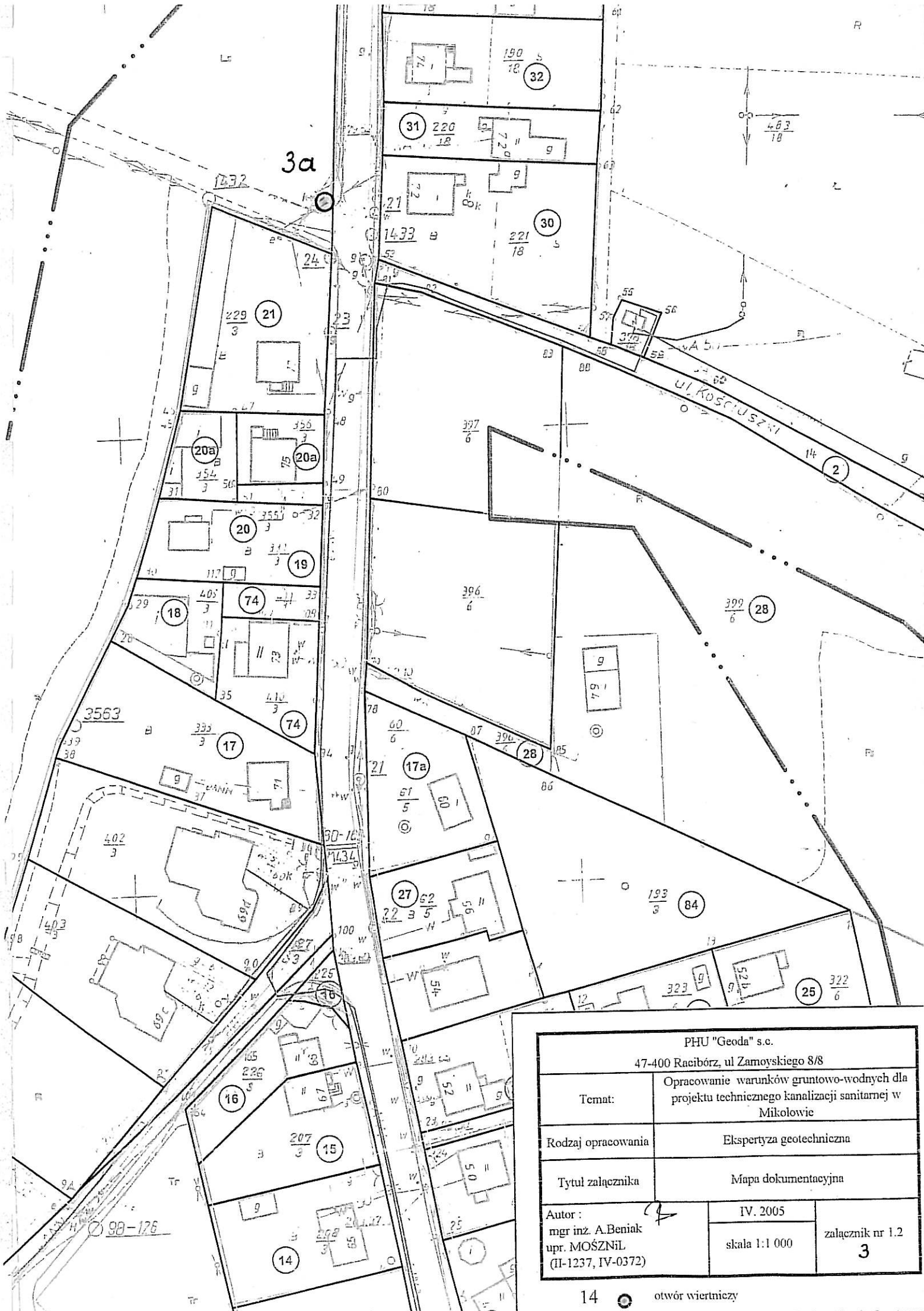


TRZECI NA KŁADEK


PHU "Geoda" s.c. 47-400 Racibórz, ul. Zamyskiego 8/8		
Temat:	Opracowanie warunków gruntowo-wodnych dla projektu technicznego kanalizacji sanitarnej w Mikołowie	
Rodzaj opracowania	Ekspertyza geotechniczna	
Tytuł załącznika	Mapa dokumentacyjna	
Autor: mgr inż. A. Beniak upr. MOŚZNIŁ (II-1237, IV-0372)	IV. 2005	załącznik nr 1.2 2
	skala 1:1 000	

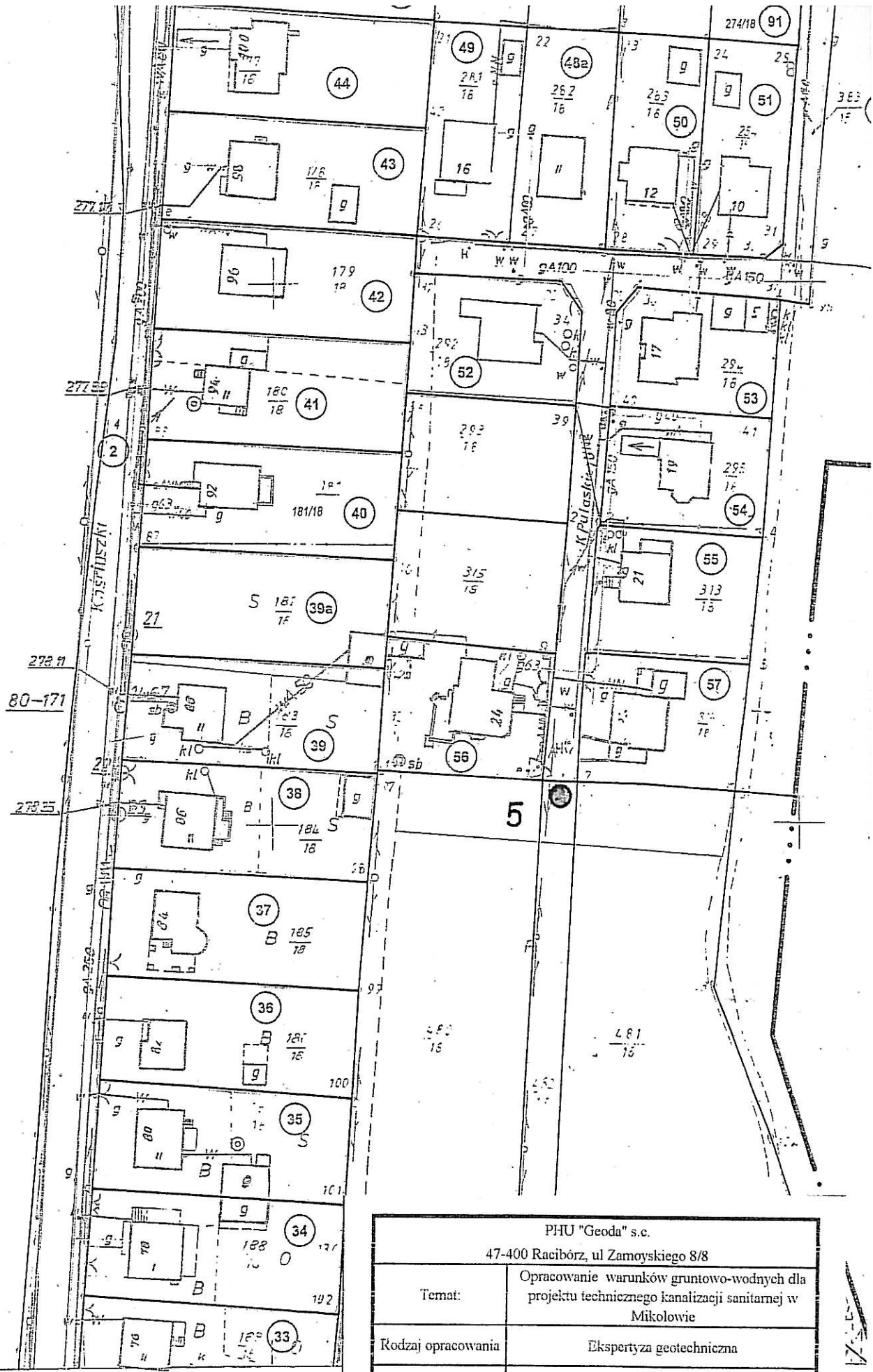
14 otwór wiertniczy

TOPRAFIKOWNE



PHU "Geoda" s.c. 47-400 Racibórz, ul. Zamoyskiego 8/8		
Temat:	Opracowanie warunków gruntowo-wodnych dla projektu technicznego kanalizacji sanitarnej w Mikołowie	
Rodzaj opracowania	Ekspertyza geotechniczna	
Tytuł załącznika	Mapa dokumentacyjna	
Autor : mgr inż. A. Beniak upr. MOŚZNiL (II-1237, IV-0372)	IV. 2005	załącznik nr 1.2 3
	skala 1:1 000	

14  otwór wiertniczy

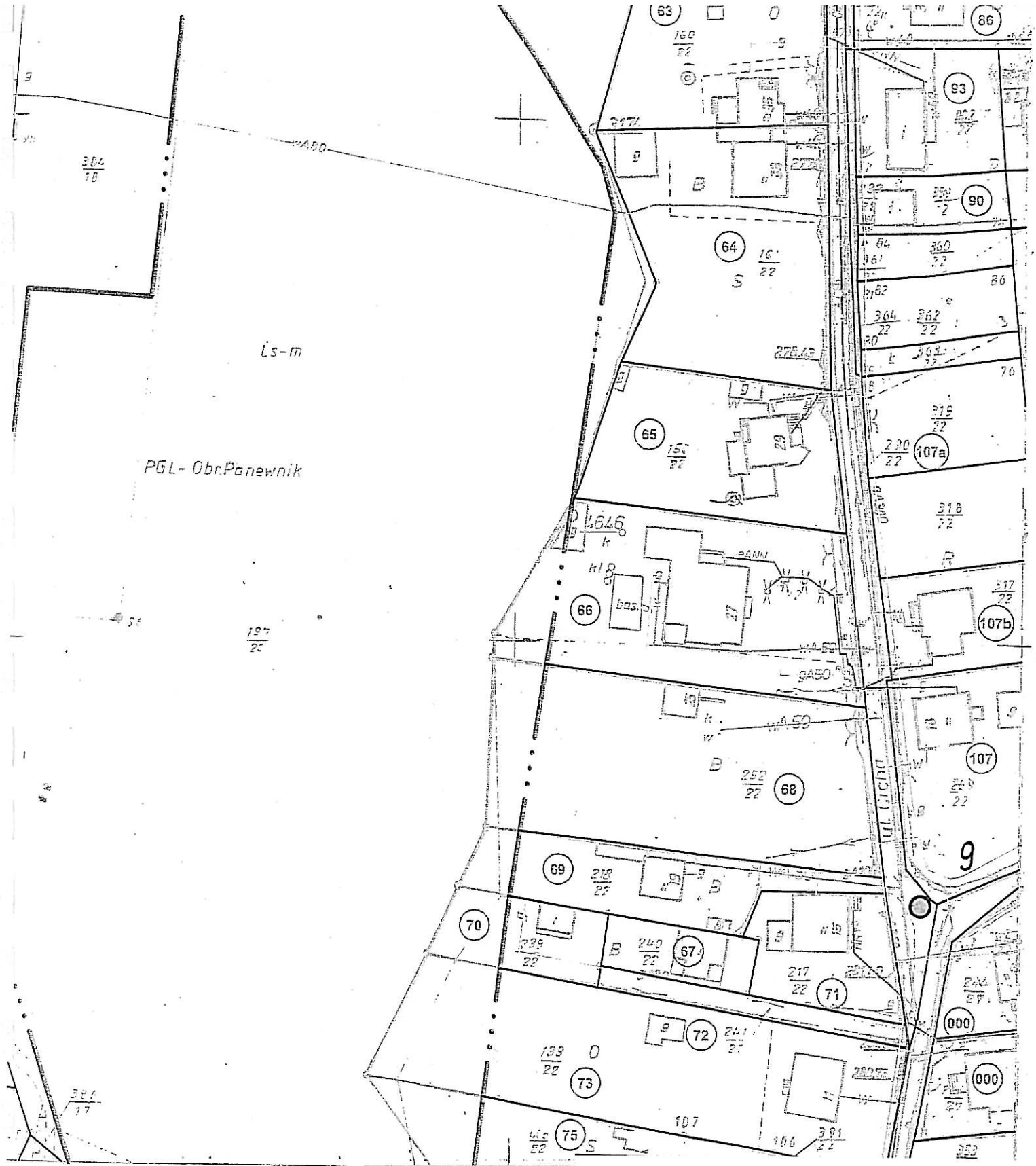


województwo: śląskie
 powiat: mikołowski
KOPIA MAPY ZASADNICZ
 Sekcja: 531.234.121
 skala: 1:1000

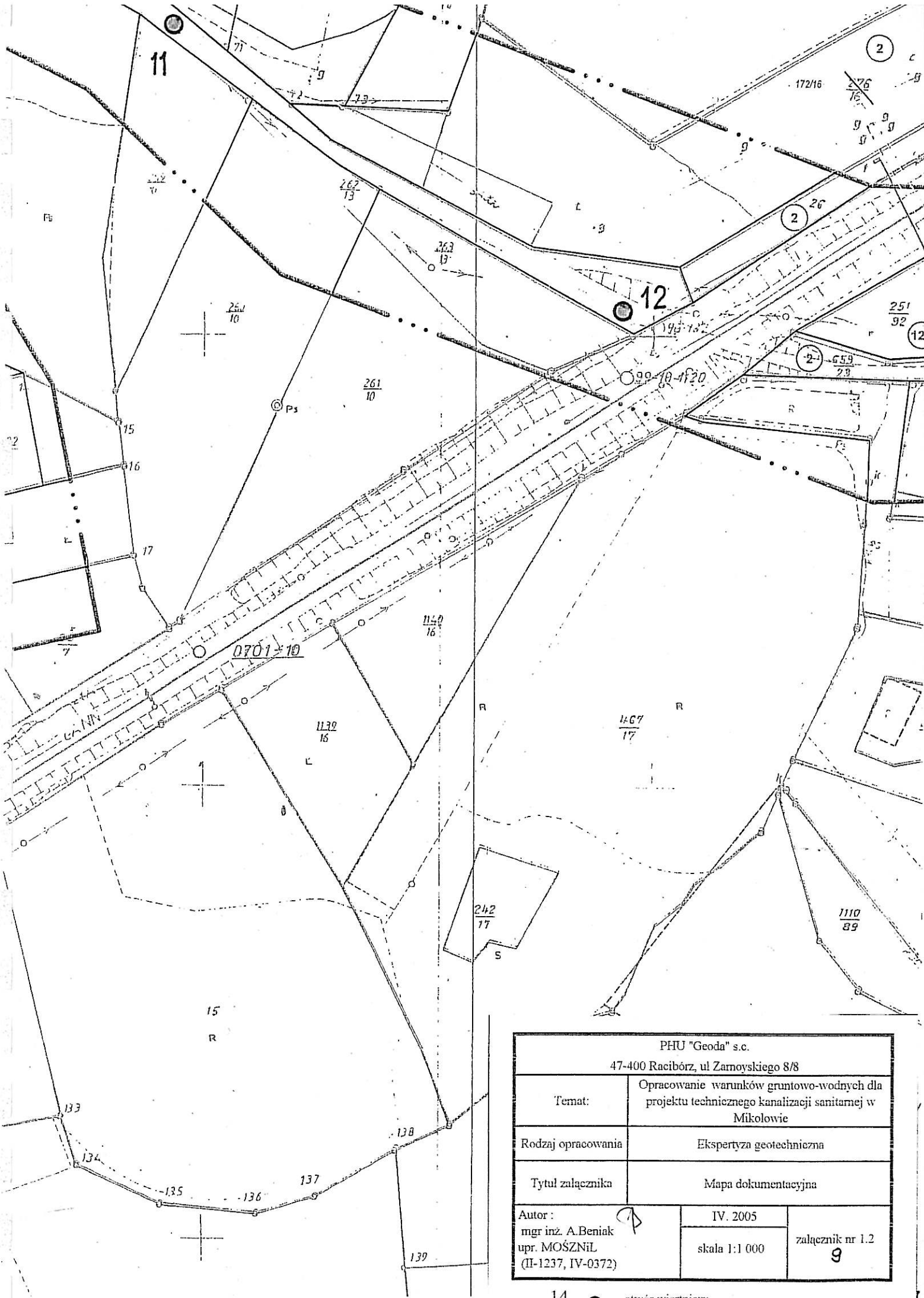
PHU "Geoda" s.c. 47-400 Racibórz, ul Zamoyckiego 8/8	
Temat:	Opracowanie warunków gruntowo-wodnych dla projektu technicznego kanalizacji sanitarnej w Mikołowie
Rodzaj opracowania	Ekspertyza geotechniczna
Tytuł załącznika	Mapa dokumentacyjna
Autor :	IV. 2005
mgr inż. A. Beniak upr. MOŚZNIŁ (II-1237, IV-0372)	skala 1:1 000
	załącznik nr 1.2 5

07.3

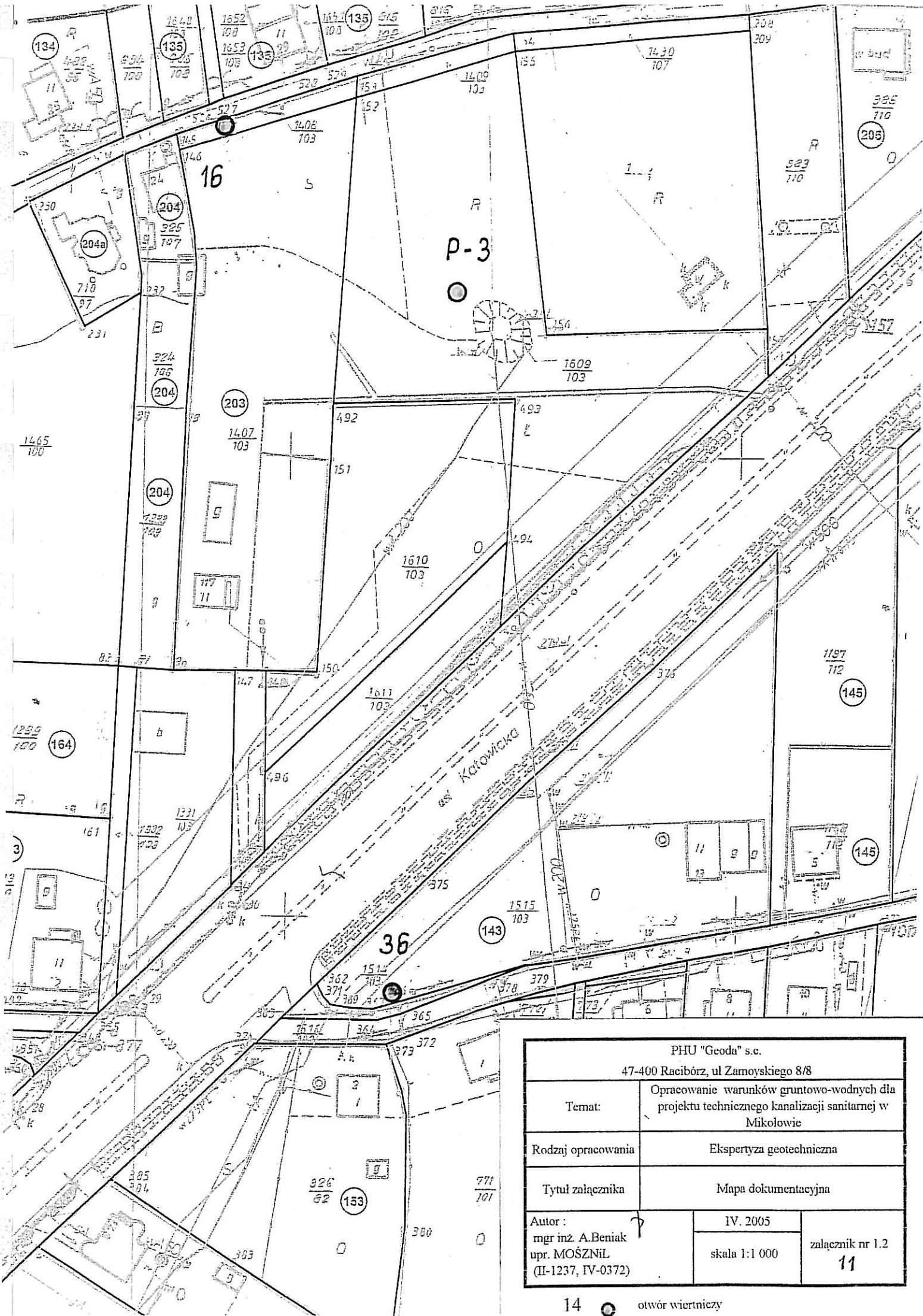
122



PHU "Geoda" s.c. 47-400 Racibórz, ul. Zamoyskiego 8/8		
Temat:	Opracowanie warunków gruntowo-wodnych dla projektu technicznego kanalizacji sanitarnej w Mikołowie	
Rodzaj opracowania	Ekspertyza geotechniczna	
Tytuł załącznika	Mapa dokumentacyjna	
Autor : mgr inż. A. Beniak upr. MOŚZNIŁ (II-1237, IV-0372)	IV. 2005	załącznik nr 1.2 7
	skala 1:1 000	



PHU "Geoda" s.c. 47-400 Racibórz, ul. Zamoyskiego 8/8		
Temat:	Opracowanie warunków gruntowo-wodnych dla projektu technicznego kanalizacji sanitarnej w Mikolowie	
Rodzaj opracowania	Ekspertyza geotechniczna	
Tytuł załącznika	Mapa dokumentacyjna	
Autor : mgr inż. A. Beniak upr. MOŚZNiL (II-1237, IV-0372)	IV. 2005	załącznik nr 1.2 9
	skala 1:1 000	



PHU "Geoda" s.c. 47-400 Racibórz, ul Zamoyskiego 8/8		
Temat:	Opracowanie warunków gruntowo-wodnych dla projektu technicznego kanalizacji sanitarnej w Mikołowie	
Rodzaj opracowania	Ekspertyza geotechniczna	
Tytuł załącznika	Mapa dokumentacyjna	
Autor : mgr inż. A.Beniak upr. MOŚZNIŁ (II-1237, IV-0372)	IV. 2005	załącznik nr 1.2 11
	skala 1:1 000	



województwo: śląskie
powiat: mikołowski

KOPIA MAPY ZASADNICZEJ

Sekcja: 531.234.124
skala: 1:1000

miasto: Mikołów

KERG: 662-37/2004
zam. nr: 90/2004

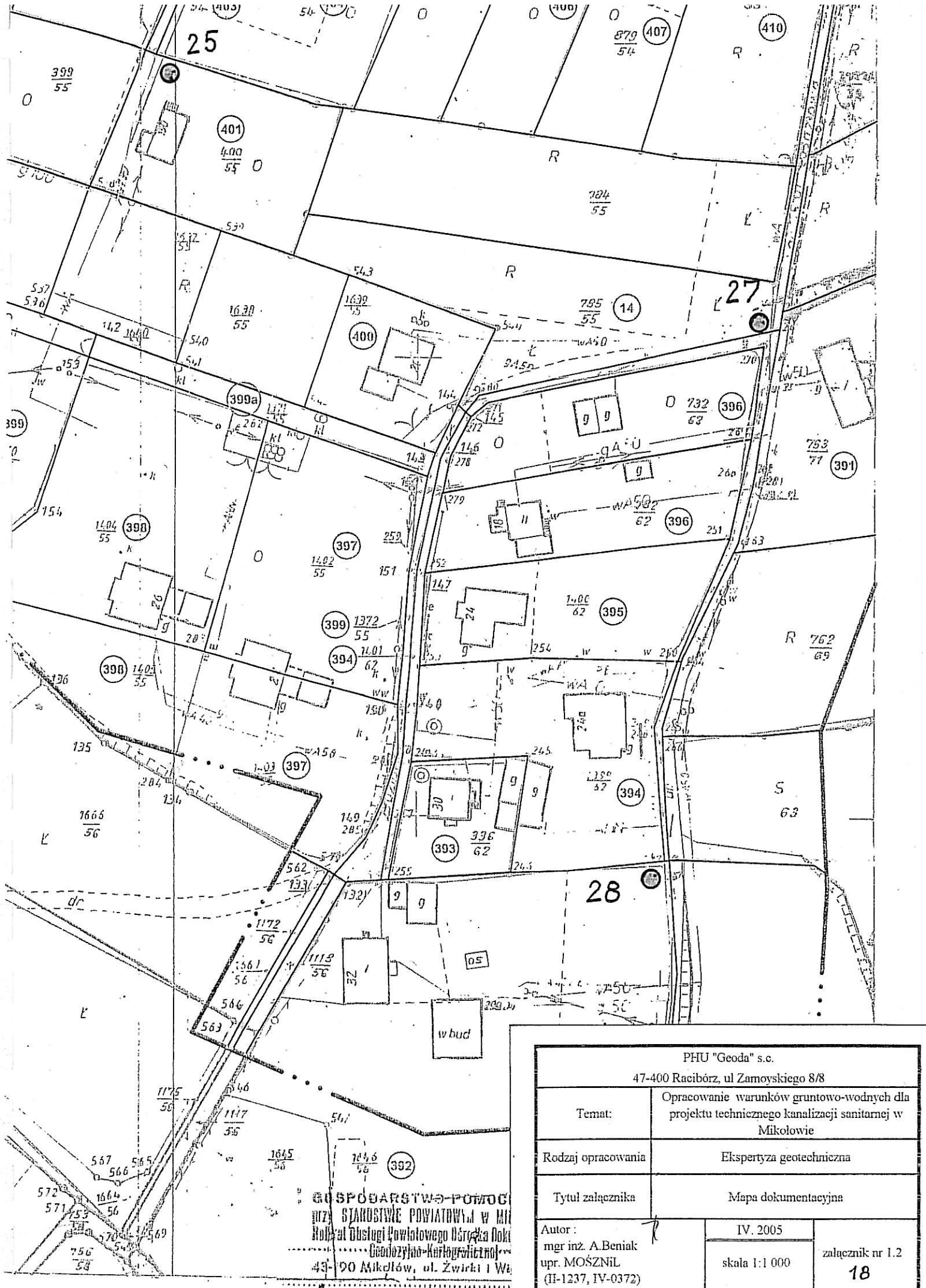
Pszów dn.: 03.09.2004

GE

Sk

tel. (1

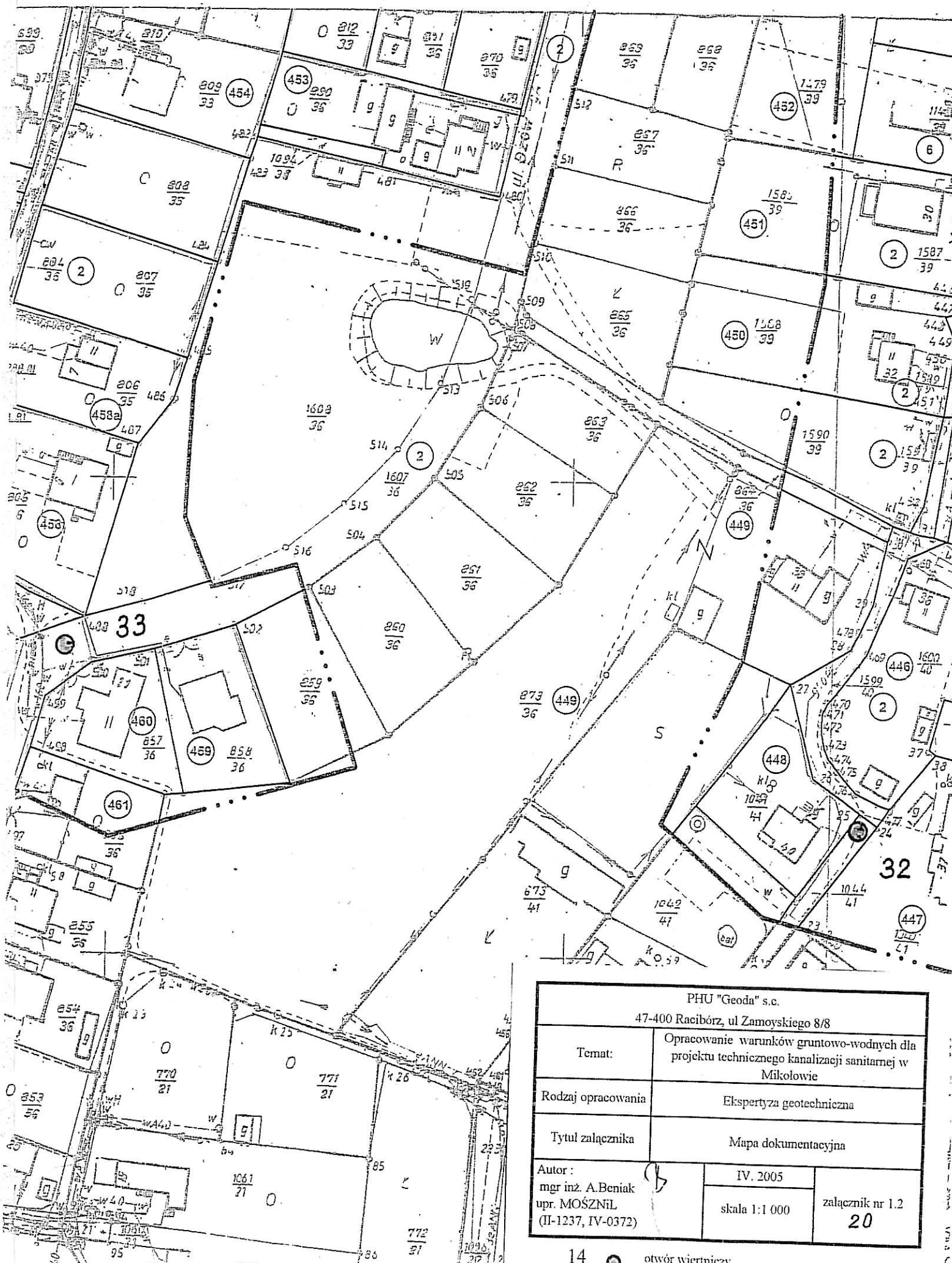
PHU "Geoda" s.c. 47-400 Racibórz, ul Zamoyskiego 8/8		
Temat:	Opracowanie warunków gruntowo-wodnych dla projektu technicznego kanalizacji sanitarnej w Mikołowie	
Rodzaj opracowania	Ekspertyza geotechniczna	
Tytuł załącznika	Mapa dokumentacyjna	
Autor:	IV. 2005	załącznik nr 1.2
mgr inż. A. Beniak upr. MOŚZNIŁ. (II-1237, IV-0372)	skala 1:1 000	
		16



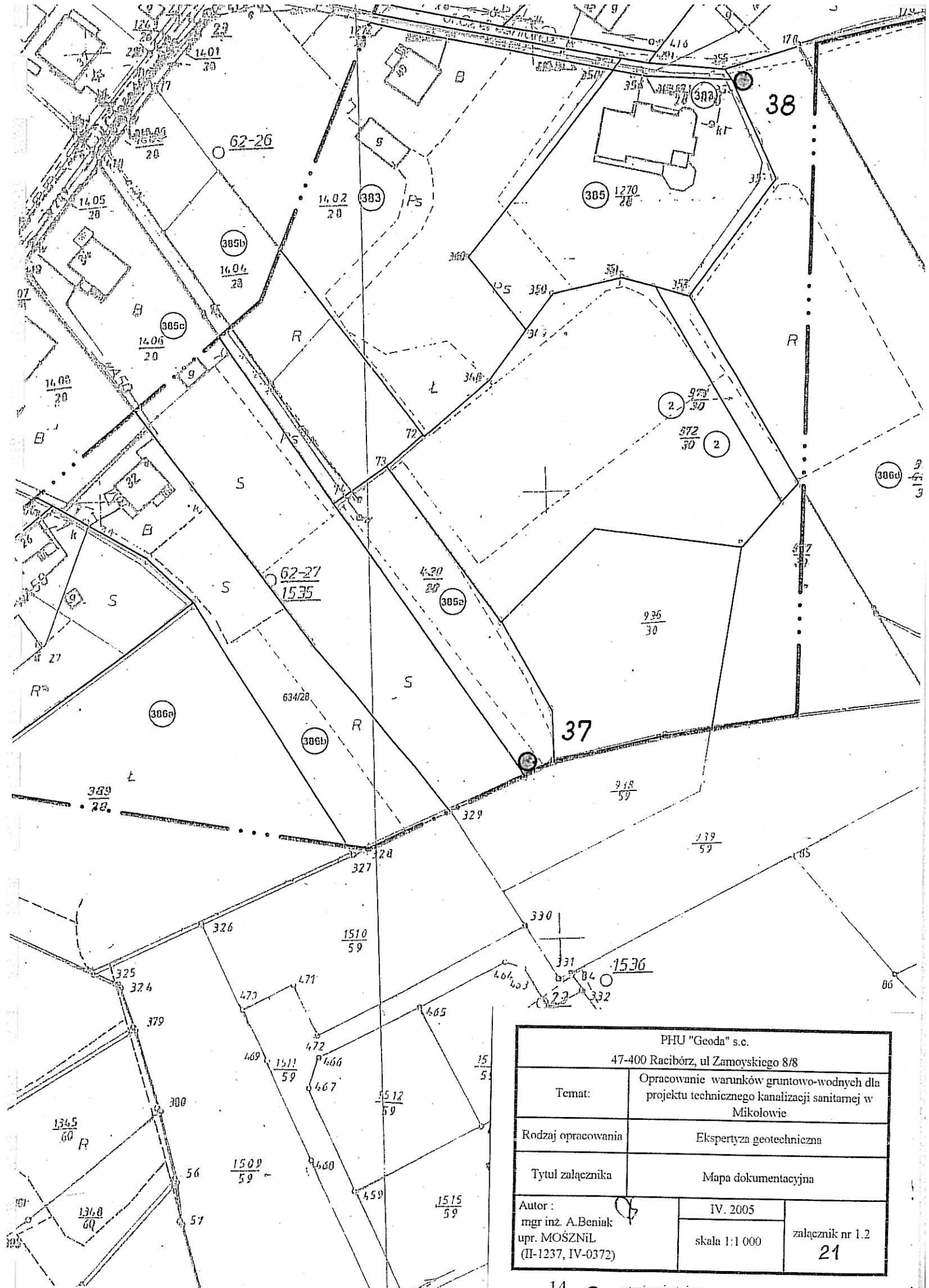
PHU "Geoda" s.c. 47-400 Racibórz, ul. Zamoyckiego 8/8	
Temat:	Opracowanie warunków gruntowo-wodnych dla projektu technicznego kanalizacji sanitarnej w Mikołowie
Rodzaj opracowania	Ekspertyza geotechniczna
Tytuł załącznika	Mapa dokumentacyjna
Autor:	IV. 2005
mgr inż. A. Beniak upr. MOŚZNIŁ (II-1237, IV-0372)	skala 1:1 000
	załącznik nr 1.2 18

GOSPODARSTWO POWIATOWE
przez STANOWISKO POWIATOWE w Mikołowie
Kad. i Usługi Powiatowego Ośrodka Dokumentacji
Geodezyjno-Kartograficznej
43-200 Mikołów, ul. Żwirki i Wigury 10

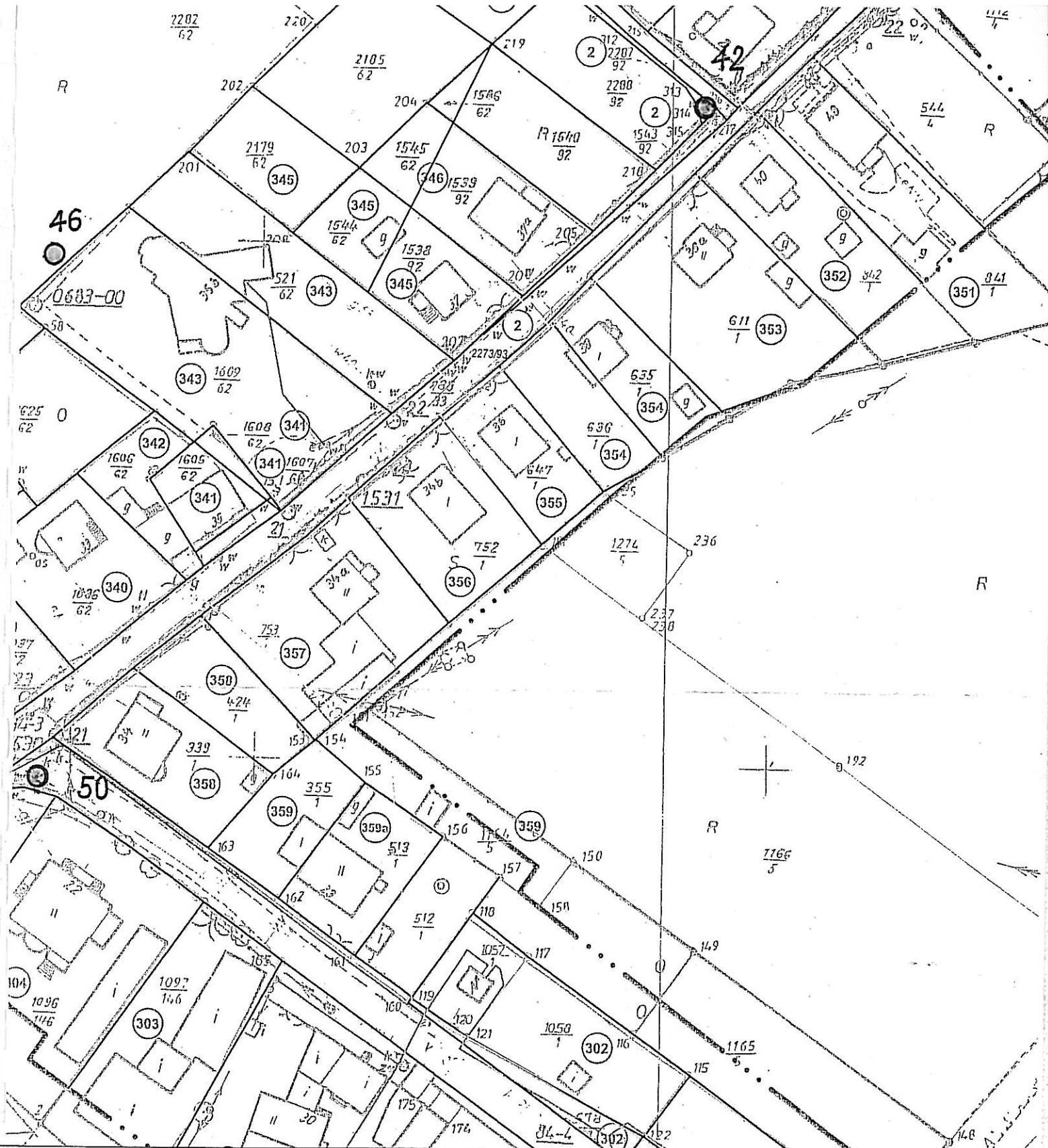
W obszarze oznaczonym linią A-C3..... doko



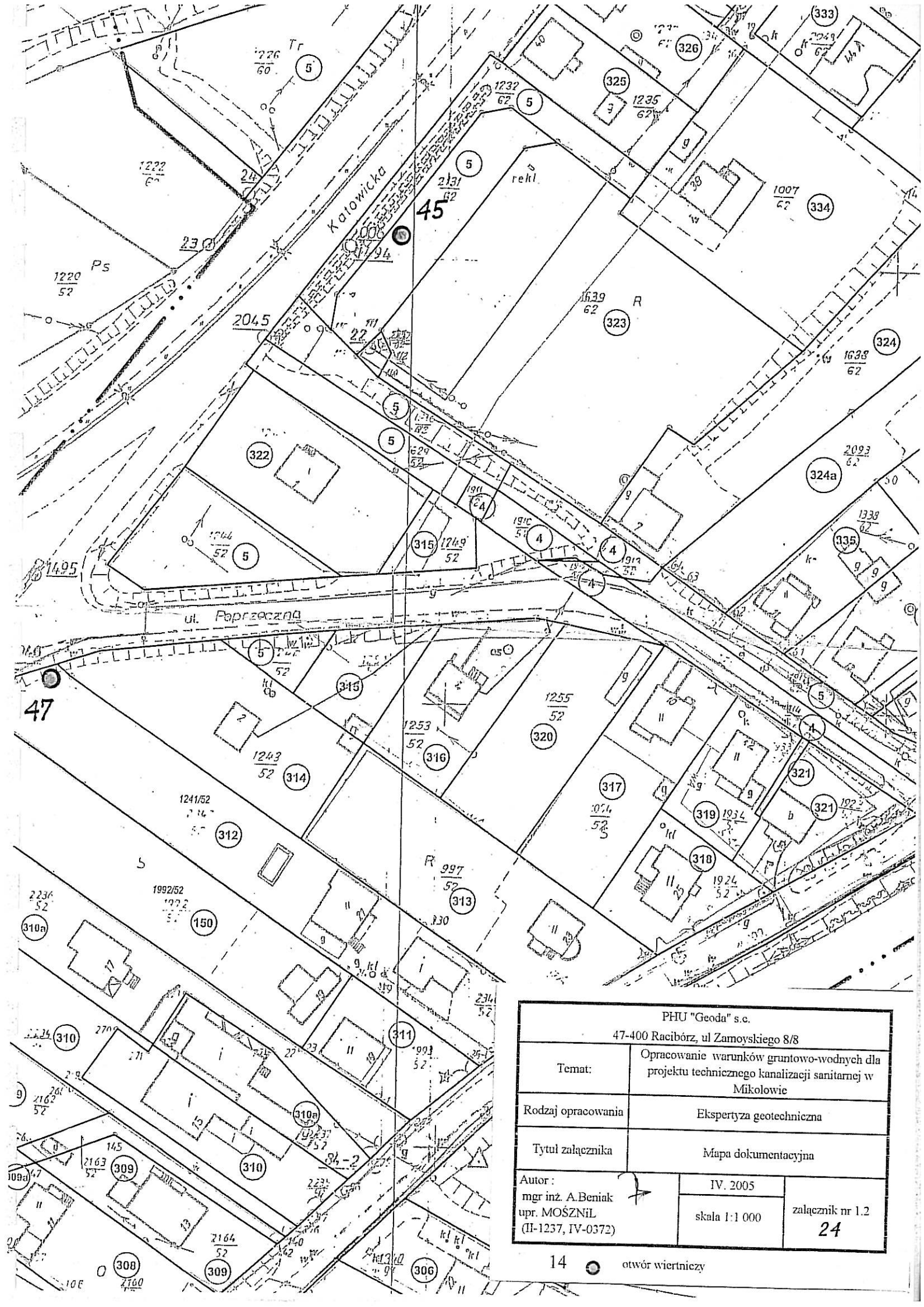
PHU "Geoda" s.c. 47-400 Racibórz, ul Zamoyskiego 8/8		
Temat:	Opracowanie warunków gruntowo-wodnych dla projektu technicznego kanalizacji sanitarnej w Mikołowie	
Rodzaj opracowania	Ekspertyza geotechniczna	
Tytuł załącznika	Mapa dokumentacyjna	
Autor : mgr inż. A. Beniak upr. MOŚZNiL (II-1237, IV-0372)	IV. 2005	załącznik nr 1.2 20
	skala 1:1 000	



PHU "Geoda" s.c.		
47-400 Racibórz, ul. Zamoyckiego 8/8		
Temat:	Opracowanie warunków gruntowo-wodnych dla projektu technicznego kanalizacji sanitarnej w Mikołowie	
Rodzaj opracowania	Ekspertyza geotechniczna	
Tytuł załącznika	Mapa dokumentacyjna	
Autor: mgr inż. A. Beniak upr. MOŚZNIŁ (II-1237, IV-0372)	IV. 2005	załącznik nr 1.2 21
	skala 1:1 000	

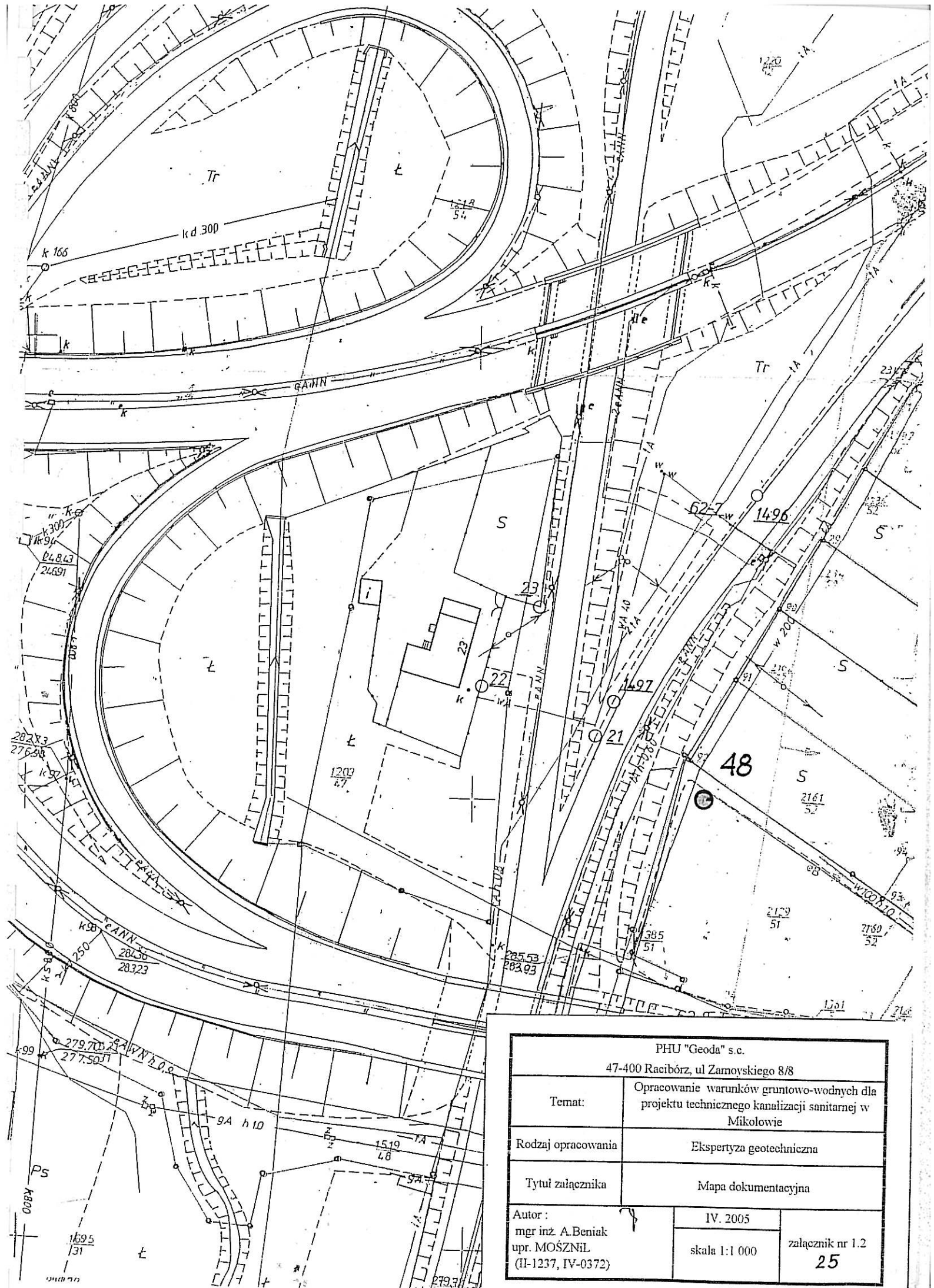


PHU "Geoda" s.c. 47-400 Racibórz, ul. Zamowskiego 8/8		
Temat:	Opracowanie warunków gruntowo-wodnych dla projektu technicznego kanalizacji sanitarnej w Mikołowie	
Rodzaj opracowania	Ekspertyza geotechniczna	
Tytuł załącznika	Mapa dokumentacyjna	
Autor: mgr inż. A. Beniak upr. MOŚZNIŁ (II-1237, IV-0372)	IV. 2005	załącznik nr 1.2 23
	skala 1:1 000	

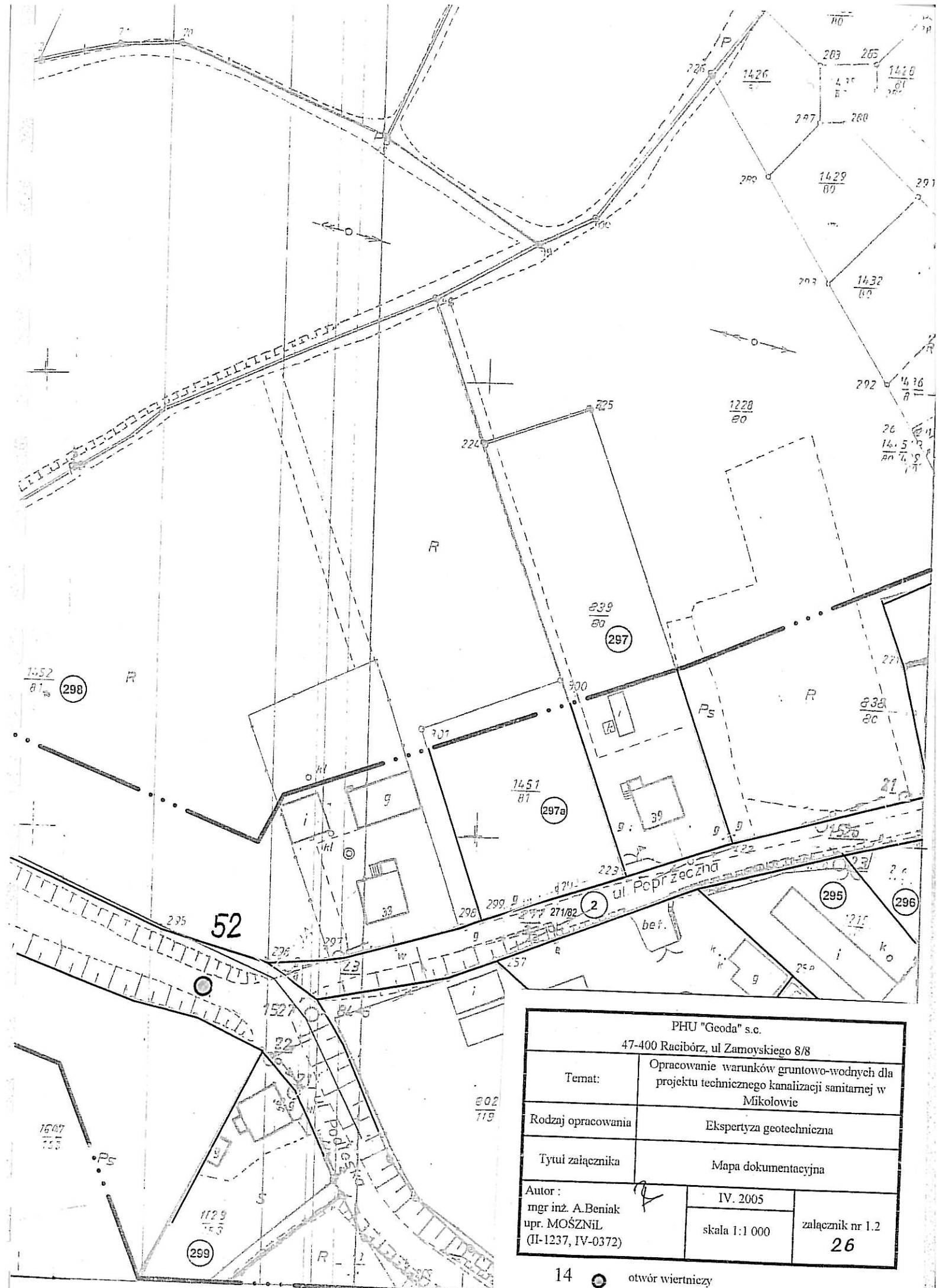


PHU "Geoda" s.c. 47-400 Racibórz, ul. Zamoyckiego 8/8		
Temat:	Opracowanie warunków gruntowo-wodnych dla projektu technicznego kanalizacji sanitarnej w Mikolowie	
Rodzaj opracowania	Ekspertyza geotechniczna	
Tytuł załącznika	Mapa dokumentacyjna	
Autor: mgr inż. A. Beniak upr. MOŚZNiL (II-1237, IV-0372)	IV. 2005 skala 1:1 000	załącznik nr 1.2 24


14 ● otwór wiertniczy



PHU "Geoda" s.c. 47-400 Racibórz, ul Zamovskiego 8/8		
Temat:	Opracowanie warunków gruntowo-wodnych dla projektu technicznego kanalizacji sanitarnej w Mikołowie	
Rodzaj opracowania	Ekspertyza geotechniczna	
Tytuł załącznika	Mapa dokumentacyjna	
Autor: mgr inż. A.Beniak upr. MOŚZNIŁ (II-1237, IV-0372)	IV. 2005	załącznik nr 1.2 25
	skala 1:1 000	



PHU "Geoda" s.c. 47-400 Racibórz, ul. Zamoyckiego 8/8		
Temat:	Opracowanie warunków gruntowo-wodnych dla projektu technicznego kanalizacji sanitarnej w Mikołowie	
Rodzaj opracowania	Ekspertyza geotechniczna	
Tytuł załącznika	Mapa dokumentacyjna	
Autor : mgr inż. A. Beniak upr. MOŚZNiL (II-1237, IV-0372)	IV. 2005	załącznik nr 1.2 26
	skala 1:1 000	

14  otwór wiertniczy

województwo: śląskie
powiat: mikołowski

miasto: Mikołów

KOPIA MAPY ZASADNICZEJ

Sekcja: 531.234.222

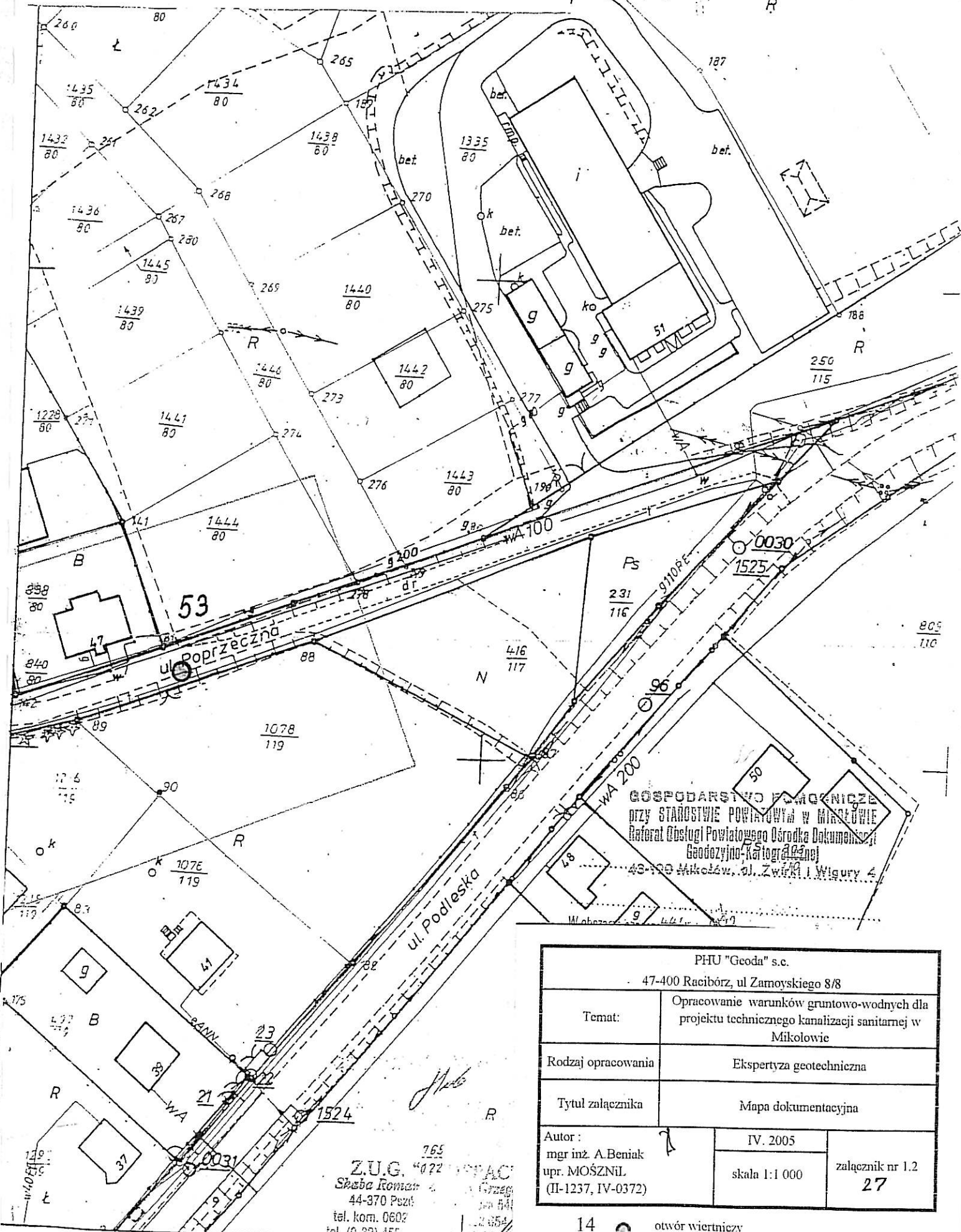
skala: 1:1000

KERG: 662-37/2004

zam. nr: 90/2004

Pszów dn.: 03.09.2004

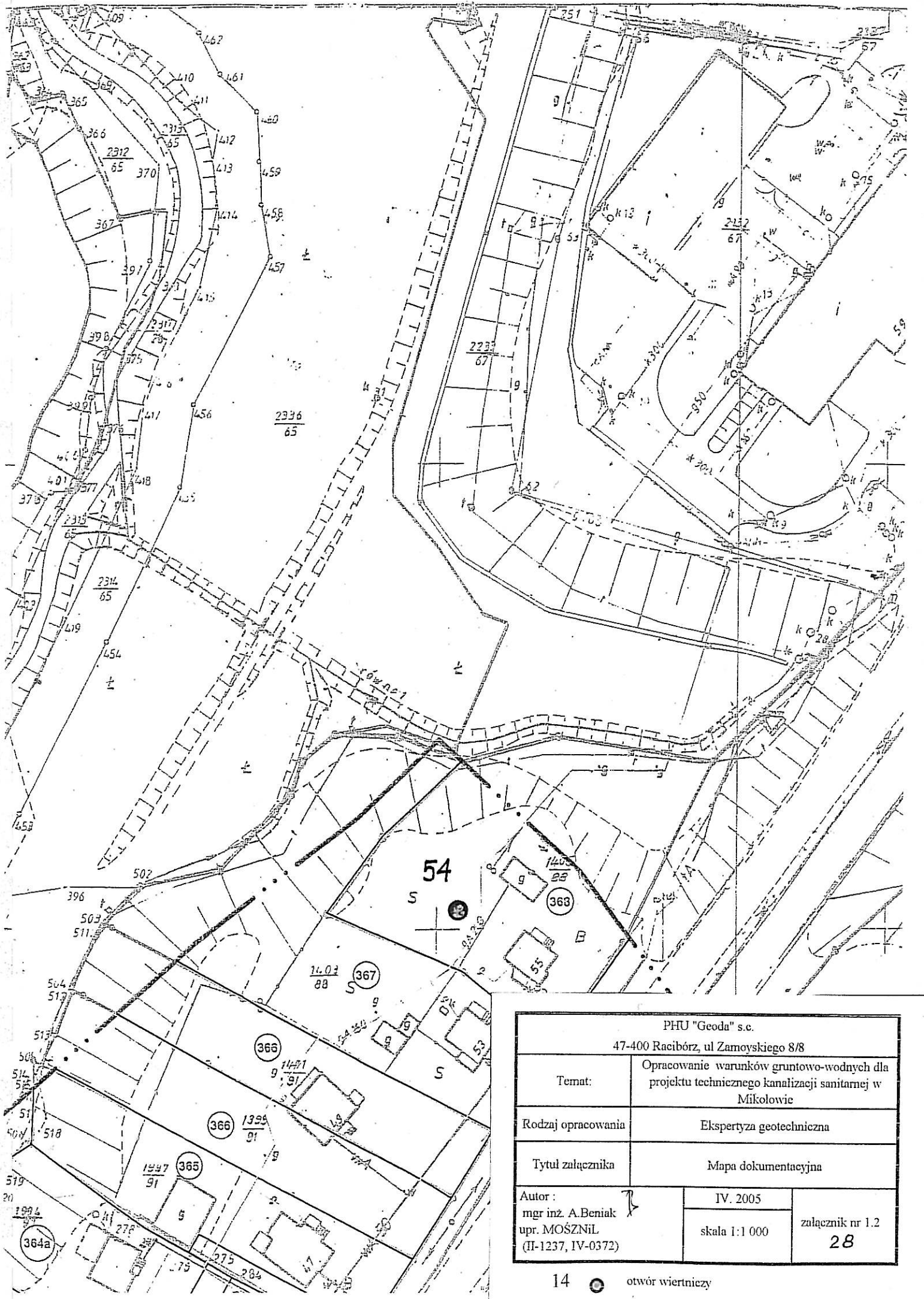
PRZEDRUK, REPRODUKCYJA
I SKANOWANIE WZBRONIONE



GOSPODARSTWO POMOCNICZE
przy STAROSTWIE POWIATOWYM W MIKOŁOWIE
Referat Obsługi Powiatowego Ośrodka Dokumentacji
Geodezyjno-Kartograficznej
43-100 Mikołów, ul. Zwirki i Wigury 4

PHU "Geoda" s.c. 47-400 Racibórz, ul. Zamoyckiego 8/8	
Temat:	Opracowanie warunków gruntowo-wodnych dla projektu technicznego kanalizacji sanitarnej w Mikołowie
Rodzaj opracowania	Ekspertyza geotechniczna
Tytuł załącznika	Mapa dokumentacyjna
Autor:	mgr inż. A. Beniak upr. MOŚNiL (II-1237, IV-0372)
	IV. 2005
	skala 1:1 000
	załącznik nr 1.2 27

ZUG. 172
Słaba Roman
44-370 Pezów
tel. kom. 0602
tel. (0-20) 455



PHU "Geoda" s.c. 47-400 Racibórz, ul. Zamoyckiego 8/8		
Temat:	Opracowanie warunków gruntowo-wodnych dla projektu technicznego kanalizacji sanitarnej w Mikołowie	
Rodzaj opracowania	Ekspertyza geotechniczna	
Tytuł załącznika	Mapa dokumentacyjna	
Autor: mgr inż. A. Beniak upr. MOŚZNIŁ (II-1237, IV-0372)	IV. 2005	załącznik nr 1.2 28
	skala 1:1 000	