

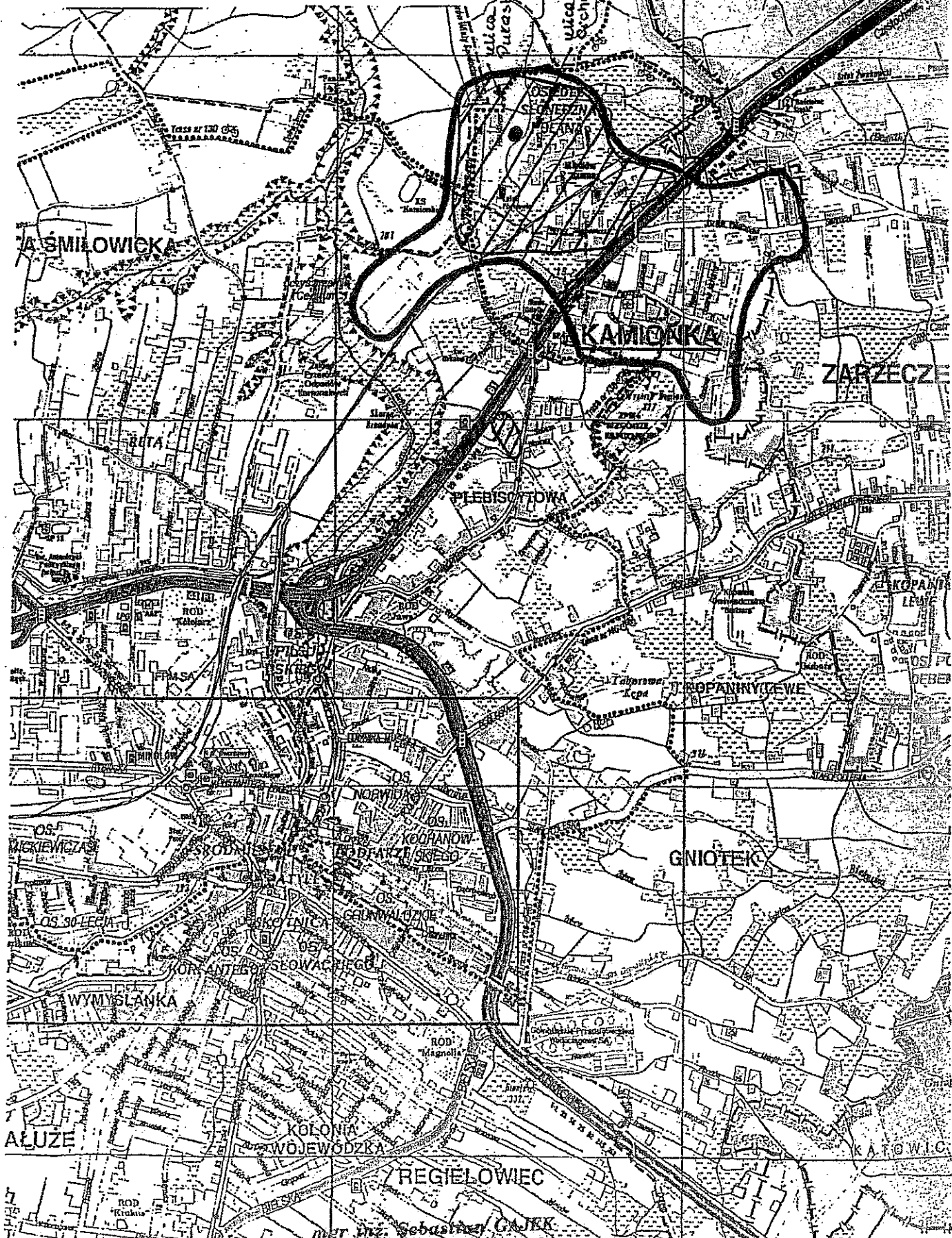


Orientacja skali 1:20 000

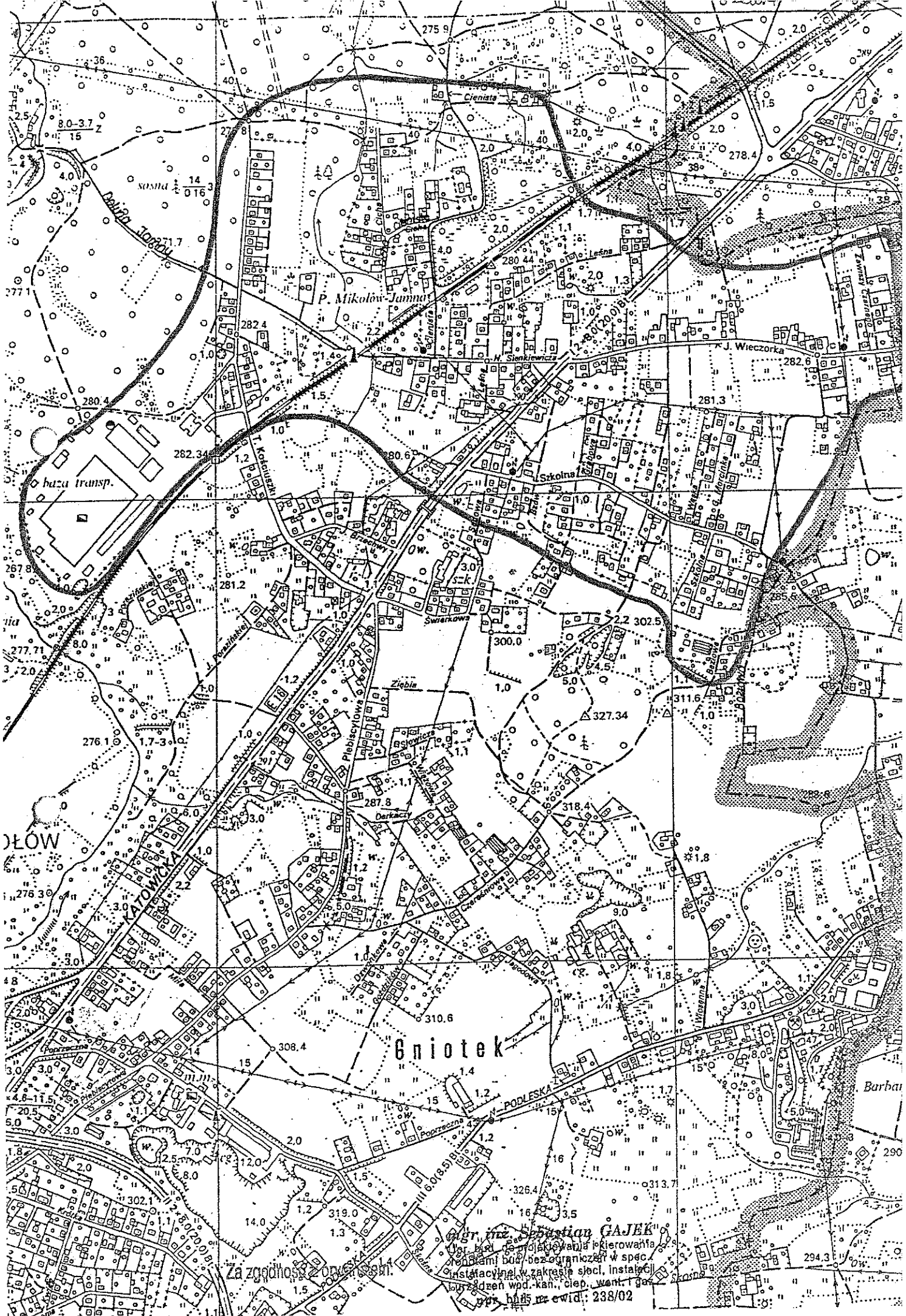
-  z zaznaczonymi dwoma obszarami do projektowania przebudowy sieci wodociągowej w dzielnicy Kamionka w Mikołowie
-  z zaznaczonym obszarem doprojektowania (do posiadanego projektu budowlano - wykonawczego)

Zab. 4
221592-01/04/06/SGH/2008
326104/06/SGH/2008 z dn.
lokalizacje 30.0
projektowanego
PANEWNICKIE
Kamionka
PE ON 80



Za zgodność z oryginałem:

mgr inż. Sebastian GURK
Upr. bud. do projektowania i kierowania
robotami bud. bez ograniczeń w spec.
instalacyjnej w zakresie elek., instalacji
i urządzeń wod.-kan., ciep., went. i gaz.
uzw. bud. nrwid.: 238/02



Gniotek

Inż. m. Sebastian GAJEK
 Projektowanie i kierowanie
 robotami bud. bez ograniczeń w spec.
 instalacyjnej w zakresie sieci, instalacji
 bud. i drzew wod.-kan., ciepł., went. i gaz.
 Nr. bud. m. ewid.: 238/02

Za zgodności z projektem

STAROSTA MIKOŁOWSKI
KOORDYNACJA USYTUOWANIA
SIECI UZBROJENIA TERENU
Mikołów ul. Żwirki i Wigury 4
tel. (32) 32-48-229

OPINIA NR 297/2008

Koordinacja : sieć wodociągowa i przyłącza kanalizacji do budynków
mieszkalnych

Lokalizacja obiektu : Mikołów ul. Kosciuszki, pułaskiego Cicha Cienista
Sienkiewicza Paprotek 108

Oznaczenie arkusza mapy : 531.234.121,122,123,124,
171,172,173,174

Zlecniodawca : CITEC S.A
40-833 KATOWICE
Dulęby 5

Znak pisma :
Nazwa jednostki projektowej : CITEC S.A.
40-833 KATOWICE
Dulęby 5

Autor opracowania: S Gajek

Inwestor : Zakład Inżynierii Miejskiej Sp.z o.o.

43-190 MIKOŁÓW
Kolejowa 4

Usytuowanie w/w sieci uzbrojenia terenu opiniuje pozytywnie:

1. z uwagami zawartymi w załącznikach w punktach nr. 4, 7, 9, 10, 11, 12, 18, 20
2. w oparciu o dane zawarte w mapie zasadniczej
3. w oparciu o informacje uzyskane w wyniku konsultacji z instytucjami branżowymi.

Opinia zachowuje ważność przez okres 3 lat.

-VERTE-

Za zgodność z oryginałem:

mgr inż. Sebastian GAJEK
Upr. bud. do projektowania i kierowania
robotami bud. bez ograniczeń w spec.:
instalacyjnej w zakresie sieci, instalacji
i urządzeń wod.-kan., ciep., went. i gaz.
upr. bud. nr ewid.: 238/02

Zalecenia do wykonania przez Inwestora:

1. W trakcie realizacji inwestycji należy:
 - zapewnić obsługę geodezyjną, lokując w jednostkach sektora państwowego, spółdzielczego lub osób fizycznych posiadających uprawnienia do wykonywania robót geodezyjno - kartograficznych zlecenie, na dokonanie pomiaru zgodnie obowiązującymi instrukcjami technicznymi, celem właściwego usytuowania w terenie projektowanych urządzeń inżynierskich i innych obiektów budowlanych oraz wykonania pomiaru powykonawczego uzbrojenia podziemnego przed zasypaniem (Rozporządzenie Ministra Rozwoju Regionalnego i Budownictwa z dnia 2.04.2001 Dz U nr 38 poz 455)
 - wynikami pomiaru powykonawczego uzupełnić zasób mapowy znajdujący się w Zasobie Geodezyjnym w Mikołowie
 - Wyłączną podstawą dokonania odbioru przez jednostkę branżową uzbrojenia terenowego będzie mapa uzupełniona wynikami pomiaru powykonawczego
2. Punkty osnowy geodezyjnej podlegające ochronie zgodnie z art 15.1 Ustawy Prawo Geodezyjne i Kartograficzne zniszczone w trakcie realizacji inwestycji zostaną wznowione na koszt Inwestora
3. Jakakolwiek zmiana projektowanej trasy uzgodnionej niniejszą opinią wymaga ponownej koordynacji usytuowania sieci uzbrojenia terenu
4. O całkowitym zakończeniu prac w terenie, względnie nie przystąpieniu do realizacji inwestycji Inwestor powiadomi pisemnie Starostwo Powiatowe - Wydział Geodezji
5. Integralną częścią opinii jest skoordynowana i podpisana przez Przewodniczącego Zespołu dokumentacja projektowa.


ZAŁĄCZNIKI:

- uwagi Zespołu Koordynującego - 2 egz.
- dokumentacja projektowa - 2 egz.

Za zgodność z oryginałem:

mgr inż. Sebastian GAJEK
 Upr. bud. do projektowania i kierowania
 robotami bud. bez ograniczeń w spec.:
 instalacyjnej w zakresie sieci, instalacji
 i urządzeń wod.-kan., ciep., went. i gaz.
 upr. bud. nr ewid.: 238/02

z up. Starosty


 inż. Kazimierz Kapala
 GEODETA POWIATOWY

Lp	Nazwa Instytucji	Uwagi Uzgadniającego	Imię, Nazwisko Uzgadniającego Podpis i data
1	Starostwo Powiatowe w Mikołowie Wydział Architektury] nikołowcy	
2	Powiatowy Inspektor Nadzoru Budowlanego Marek Paćko		
3	Powiatowy Zarząd Dróg z siedzibą w Łaziskach Górnych	nie dotyczy	
4	Urząd Miasta Mikołów Pani Staniszevska	Uzgadnia się. Należy uzyskać zezwolenie i warunki lokalizacji sieci wodociągowej w pasie drogowym od zarośla dróg gminnych.	25.08.2008 [Podpis]
5	Urząd Miasta Mikołów Pan Adamik	nikołowcy	
6	Górnosląski Operator Systemu Dystrybucyjnego Sp. z o.o. w Zabrze Wydział Obsługi Sieci	Uzgadnia się bez uwag	27.08.2008 [Podpis] Pracownik Działu Technicznej Rozdzielni Gazu Tychy
7	Górnosląski Operator Systemu Dystrybucyjnego Sp. z o.o. w Rozdzielnia Gazu Tychy	Uzgodnić w sprawie z piśmie K-10/1360/92-481/03 z dn. 21.04.2003 z uwzględnieniem konkretnej - wodociąg	[Podpis] Arkadiusz Jasicki
8	Jednostka Wojskowa 1499 Bytom	bez uwag	[Podpis]
9	Telekomunikacja Polska S.A. Pion Sieci Obszar Pionu Sieci Katowice	Wobec braku danych negocjacji border zamykają = TP SA, ul. Godaniew 13 40-103 Katowice w zakresie danych na celach GOCM.	[Podpis] Kazimierz Chrószcz Dział Zarządzania Zasobami Fizycznymi Sieci
10	Telekomunikacja Polska S.A. Obszar Pionu Sieci Katowice	Uzgadnia się plan z uwagą że prace w pobliżu urządzeń telekomunikacyjnych należy wykonać ręcznie pod nadzorem naszego przedstawiciela z zachowaniem norm odległości uzgadnia się w sprawie i na warunkach dotychczasowych wzajemnie nr: STS 2550 1 KP. 215-145/CE z dnia 2008.07.18	[Podpis] Kazimierz Chrószcz Dział Zarządzania Zasobami Fizycznymi Sieci

Za zgodność z oryginałem:

mgr inż. Sebastian GAJEK
Upr. bud. do projektowania i kierowania robotami bud. bez ograniczeń w spec. instalacyjnej w zakresie sieci, instalacji i urządzeń wod.-kan., ciep., went. i gaz.

Lp	Nazwa Instytucji	Uwagi Uzgadniającego	Imię, Nazwisko Uzgadniającego Podpis i data
11	Nefia S.A. Dział Paszportyzacji	Uzgadnia się z pismem nr pod warunkiem: prace w pobliżu naszych urzędzeń prowadzić ręcznie pod nadzorem naszego pracownika. Kolidujące urządzenia telekom. należy przeprojektować i uzgodnić PT z ZSZ Świętochłowice wraz przebudować na koszt inwestora. Koliduje zabezpieczyć zgodnie z normami PN i NETII	Jan Smolam 25.08.08 [Signature]
12	Zakład Inżynierii Miejskiej Sp.z o.o.	Uwagi nie odwołuje, -Werte-	
13	Zakład Inżynierii Miejskiej Sp. z o.o. PEC	bez uwag	KIEROWNIK d/s Ciepłownictwa mgr inż. Wiesław Wiencał [Signature]
14	Górnśląskie Przedsiębiorstwo Wodociągów S.A Sieci Magistralne Mikołów	Uzgodniono bez uwag	KIEROWNIK ODDZIAŁU SIECI MAGISTRALNEJ MIKOŁÓW inż. Stanisław Starob 25.08.08 [Signature]
15	Śląski Zarząd Melioracji i Urządzeń Wodnych Biuro Terenowe w Bieruniu	nie dotyczy	Śląski Zarząd Melioracji i Urządzeń Wodnych Biuro Terenowe w Bieruniu Specjalista ds. Melioracji Marek SYGUT 25.08.08 [Signature]
16	Zarząd Dróg Wojewódzkich w Katowicach	[Signature]	
17	Generalna Dykcja Dróg Krajowych i Autostrad Oddział Południowy	[Signature]	
18	POLKOMTEL S.A. Region 2 Katowice	PRACE W REJONIE UL. PUTASKIEGO z uwagi na przebieg ciągu kablowego UL. POLKOMTEL S.A. WYMAGA NADZORU TECHNICZNEGO POLKOMTEL S.A. KATOWICE UL. CEBLIANA 4	25.08.08 Inspektor Nadzoru Polkomtel tel. 503 133 850 [Signature]
19	Polska Telefonia Cyfrowa Sp z o.o. Biuro Regionalne w Katowicach	UZGODNIONO JAK WYŻEJ	25.08.08 JÓZEF SZCZURBA uprawnienia budowlane w telekomunikacji czł. SIOIIB w Katowicach nr ewid. SKL/BI/271/04 [Signature]
20	Vattenfall Distribution Poland Spółka Akcyjna Za zgodność z oryginałem: mgr inż. Sebastian GAJEK Upr. bud. do projektowania i kierowania robotami bud. bez ograniczeń w spec. instalacyjnej w zakresie sieci, instalacji i urządzeń wod.-kan., ciep., went. i gaz. upr. bud. nr ewid.: 238/02	1) Uzgadnia się z uwaga, że roboty w pobliżu naszych urzędzeń należy wykonywać ręcznie pod nadzorem pracownika firmy eksploatującej sieć Vattenfall Network Services Poland Sp. z o.o. Zbliżenia i skrzyżowania zabezpieczyć zgodnie z PN i obowiązującymi przepisami. 2) Uwag brzożone no. 7eay do prz. bud-44k	[Signature]